

Stadgemeinde Bozen

Konventionierte Wohnungen

LISTE DER WOHNUNGEN mit Bindung gemäß Artikel 79 L.G. 13/1997, Artikel 39 oder 40 L.G. 9/2018 erstellt gemäß Artikel 39, Absatz 7, L.G. vom 10. Juli 2018, Nr. 9

Für die Katastralgemeinde, die Bauparzelle, die Kategorie, die Baueinheit, die Wohnfläche und die Räume werden die Daten des Gebäudekatasters angeführt. Die Wohnung gilt als besetzt, wenn im Meldeamt der Gemeinde ein Wohnsitz aufscheint. „ÜW“ bedeutet Überprüfung des Wohnsitzes für eine gemeldete Wohnsitzverlegung.

Aktualisiert am 08/06/2021

Nummer	Von	Bis						
2020-65-0							..	Benutzungsgenehmigung/Bezugsfertigkeit vorhanden
Art. 39, Absatz 3 (Wohnungen für Ansässige)	L.G. Nr. 9/2018 Raum und Landschaft							
Nr.							Besetzt	ÜW
1							p	..
Kategorie	Katastralgemeinde	Parzelle	Baueinheit	Räume	Fläche	Adresse		
A 2	Zwölfmalgreien	2485	2	8,5	181	St.-Vigil-Strasse 64		
2019-517-0							..	Benutzungsgenehmigung/Bezugsfertigkeit vorhanden
Art. 79	L.G. Nr. 13/1997 Landesraumordnungsgesetz							
Nr.							Besetzt	ÜW
1							p	..
Kategorie	Katastralgemeinde	Parzelle	Baueinheit	Räume	Fläche	Adresse		
A 2	Gries	4661	1	4	70	Moritzinger Feldweg 13/B		
2019-550-0							..	Benutzungsgenehmigung/Bezugsfertigkeit vorhanden
Art. 107, Absatz 16	L.G. Nr. 13/1997 Landesraumordnungsgesetz							
Art. 127, Absatz 3	L.G. Nr. 13/1997 Landesraumordnungsgesetz							
Art. 79	L.G. Nr. 13/1997 Landesraumordnungsgesetz							
Nr.							Besetzt	ÜW
1							p	..
Kategorie	Katastralgemeinde	Parzelle	Baueinheit	Räume	Fläche	Adresse		
A 4	Zwölfmalgreien	226 2	1	4,5	61	Untermagdalenen 24		
2						
Kategorie	Katastralgemeinde	Parzelle	Baueinheit	Räume	Fläche	Adresse		
A 2	Zwölfmalgreien	226 2	2	8,5	177	Untermagdalenen 23		

Nummer	Von	Bis						Benutzungsgenehmigung/Bezugsfertigkeit vorhanden
2019-555-0								Benutzungsgenehmigung/Bezugsfertigkeit vorhanden
Art. 79	L.G. Nr. 13/1997 Landesraumordnungsgesetz							
Nr.							Besetzt ÜW	
1							
Kategorie	Katastralgemeinde	Parzelle	Baueinheit	Räume	Fläche	Adresse		
A 4	Gries	145 2	1	3	85	Sarntaler Strasse 18		
2							
Kategorie	Katastralgemeinde	Parzelle	Baueinheit	Räume	Fläche	Adresse		
A 4	Gries	145 2	3	2	41	Sarntaler Strasse 18		
3							
Kategorie	Katastralgemeinde	Parzelle	Baueinheit	Räume	Fläche	Adresse		
A 2	Gries	145 2	5	5	119	Rafensteiner Weg 20		
6							
Kategorie	Katastralgemeinde	Parzelle	Baueinheit	Räume	Fläche	Adresse		
A 2	Gries	145 2	7	10,5	227	Rafensteiner Weg 20		
9							
Kategorie	Katastralgemeinde	Parzelle	Baueinheit	Räume	Fläche	Adresse		
A 2	Gries	145 2	10	5	157	Rafensteiner Weg 20		
2019-437-0	24/08/2020							Benutzungsgenehmigung/Bezugsfertigkeit vorhanden
Art. 79	L.G. Nr. 13/1997 Landesraumordnungsgesetz							
Nr.							Besetzt ÜW	
1							
Kategorie	Katastralgemeinde	Parzelle	Baueinheit	Räume	Fläche	Adresse		
A 2	Gries	63	10	12,5	342	Michael-Pacher-Strasse 3		
2							
Kategorie	Katastralgemeinde	Parzelle	Baueinheit	Räume	Fläche	Adresse		
A 2	Gries	63	11	6	149	Michael-Pacher-Strasse 3/A		
2019-318-0	09/12/2019							Benutzungsgenehmigung/Bezugsfertigkeit vorhanden
Art. 107, Absatz 16	L.G. Nr. 13/1997 Landesraumordnungsgesetz							
Art. 79	L.G. Nr. 13/1997 Landesraumordnungsgesetz							
Nr.							Besetzt ÜW	
1							
Kategorie	Katastralgemeinde	Parzelle	Baueinheit	Räume	Fläche	Adresse		
A 2	Gries	3789	1	8	171	Moritzinger Feldweg 28		
2019-392-0								Benutzungsgenehmigung/Bezugsfertigkeit vorhanden
Art. 127, Absatz 3	L.G. Nr. 13/1997 Landesraumordnungsgesetz							
Art. 79	L.G. Nr. 13/1997 Landesraumordnungsgesetz							
Nr.							Besetzt ÜW	
1							
Kategorie	Katastralgemeinde	Parzelle	Baueinheit	Räume	Fläche	Adresse		
A 4	Zwölfmalgreien	211	2	15	437	Rivelaunweg 3		
2019-353-0	25/01/2021							Benutzungsgenehmigung/Bezugsfertigkeit vorhanden
Art. 76, Absatz 1, Buchstabe c	L.G. Nr. 13/1997 Landesraumordnungsgesetz							
Art. 79	L.G. Nr. 13/1997 Landesraumordnungsgesetz							
Nr.							Besetzt ÜW	
21							
Kategorie	Katastralgemeinde	Parzelle	Baueinheit	Räume	Fläche	Adresse		
A 2	Gries	3380	21	3,5	79	Alte Mendelstrasse 48/C		

Nummer	Von	Bis					
2019-29-0							Benutzungsgenehmigung/Bezugsfertigkeit vorhanden
Art. 79	L.G. Nr. 13/1997 Landesraumordnungsgesetz						
Nr.						Besetzt	ÜW
1						p	..
Kategorie	Katastralgemeinde	Parzelle	Baueinheit	Räume	Fläche	Adresse	
A 2	Zwölfmalgreien	1814	3	8	163	Riva-Del-Garda-Strasse 18	
2019-227-0	05/11/2019						p Benetzungsgenehmigung/Bezugsfertigkeit vorhanden
Art. 76, Absatz 1, Buchstabe c	L.G. Nr. 13/1997 Landesraumordnungsgesetz						
Art. 79	L.G. Nr. 13/1997 Landesraumordnungsgesetz						
Nr.						Besetzt	ÜW
1					
Kategorie	Katastralgemeinde	Parzelle	Baueinheit	Räume	Fläche	Adresse	
A 2	Zwölfmalgreien	137 1	6	6	120	Brennerstrasse 22	
2019-271-0	24/11/2020						p Benetzungsgenehmigung/Bezugsfertigkeit vorhanden
Art. 79	L.G. Nr. 13/1997 Landesraumordnungsgesetz						
Nr.						Besetzt	ÜW
4						p	..
Kategorie	Katastralgemeinde	Parzelle	Baueinheit	Räume	Fläche	Adresse	
A 2	Gries	3183	6	6	94	Ischiastrasse 14	
2019-143-0							Benetzungsgenehmigung/Bezugsfertigkeit vorhanden
Art. 107, Absatz 16	L.G. Nr. 13/1997 Landesraumordnungsgesetz						
Art. 79	L.G. Nr. 13/1997 Landesraumordnungsgesetz						
Nr.						Besetzt	ÜW
1					
Kategorie	Katastralgemeinde	Parzelle	Baueinheit	Räume	Fläche	Adresse	
A 4	Gries	517 1	2	5		Moritzinger Weg 9999	
2					
Kategorie	Katastralgemeinde	Parzelle	Baueinheit	Räume	Fläche	Adresse	
A 4	Gries	517 1	3	5,5		Moritzinger Weg 9999	
2018-77-0	02/09/2020						p Benetzungsgenehmigung/Bezugsfertigkeit vorhanden
Art. 79	L.G. Nr. 13/1997 Landesraumordnungsgesetz						
Nr.						Besetzt	ÜW
1						p	..
Kategorie	Katastralgemeinde	Parzelle	Baueinheit	Räume	Fläche	Adresse	
A 2	Gries	3695	1	4,5	92	Europaallee 170	
2018-482-0							p Benetzungsgenehmigung/Bezugsfertigkeit vorhanden
Art. 127, Absatz 3	L.G. Nr. 13/1997 Landesraumordnungsgesetz						
Art. 79	L.G. Nr. 13/1997 Landesraumordnungsgesetz						
Nr.						Besetzt	ÜW
3					
Kategorie	Katastralgemeinde	Parzelle	Baueinheit	Räume	Fläche	Adresse	
A 2	Gries	3698	5	6,5	134	Moritzinger Weg 87	

Nummer	Von		Bis					Besetzt	ÜW
2018-384-0	04/02/2020		04/02/2040		p Benutzungsgenehmigung/Bezugsfertigkeit vorhanden				
Art. 107, Absatz 16 Art. 79					L.G. Nr. 13/1997 Landesraumordnungsgesetz L.G. Nr. 13/1997 Landesraumordnungsgesetz				
Nr.								Besetzt	ÜW
1								p	..
Kategorie	Katastralgemeinde	Parzelle	Baueinheit	Räume	Fläche	Adresse			
A 7	Gries	4874	1	16	459	Weingartenweg 40			
2017-449-0	09/02/2018				p Benutzungsgenehmigung/Bezugsfertigkeit vorhanden				
Art. 79					L.G. Nr. 13/1997 Landesraumordnungsgesetz				
Nr.								Besetzt	ÜW
3								p	..
Kategorie	Katastralgemeinde	Parzelle	Baueinheit	Räume	Fläche	Adresse			
A 2	Bozen	1171	3	2,5	54	Vintlerstrasse 6/A			
2017-341-0	20/03/2018				p Benutzungsgenehmigung/Bezugsfertigkeit vorhanden				
Art. 79					L.G. Nr. 13/1997 Landesraumordnungsgesetz				
Nr.								Besetzt	ÜW
3							
Kategorie	Katastralgemeinde	Parzelle	Baueinheit	Räume	Fläche	Adresse			
A 3	Bozen	415	3	8	172	Kapuzinergasse 12			
4							
Kategorie	Katastralgemeinde	Parzelle	Baueinheit	Räume	Fläche	Adresse			
A 3	Bozen	415	4	8	165	Kapuzinergasse 12			
5							
Kategorie	Katastralgemeinde	Parzelle	Baueinheit	Räume	Fläche	Adresse			
A 4	Bozen	415	5	8		Kapuzinergasse 12			

Nummer	Von		Bis					
2017-180-0	16/04/2020				p Benutzungsgenehmigung/Bezugsfertigkeit vorhanden			
Art. 79	L.G. Nr. 13/1997 Landesraumordnungsgesetz							
Nr.							Besetzt	ÜW
1							p	..
Kategorie	Katastralgemeinde	Parzelle	Baueinheit	Räume	Fläche	Adresse		
A 2	Gries	5426	1	6,5	123	Veronastrasse 8/C		
2							p	..
Kategorie	Katastralgemeinde	Parzelle	Baueinheit	Räume	Fläche	Adresse		
A 2	Gries	5426	2	6	104	Veronastrasse 8/C		
3						
Kategorie	Katastralgemeinde	Parzelle	Baueinheit	Räume	Fläche	Adresse		
A 2	Gries	5426	3	4,5	94	Veronastrasse 8/C		
4							p	..
Kategorie	Katastralgemeinde	Parzelle	Baueinheit	Räume	Fläche	Adresse		
A 2	Gries	5426	4	3	53	Veronastrasse 8/C		
5						
Kategorie	Katastralgemeinde	Parzelle	Baueinheit	Räume	Fläche	Adresse		
A 2	Gries	5426	5	3	57	Veronastrasse 8/C		
6							p	..
Kategorie	Katastralgemeinde	Parzelle	Baueinheit	Räume	Fläche	Adresse		
A 2	Gries	5426	6	5,5	100	Veronastrasse 8/C		
7							p	..
Kategorie	Katastralgemeinde	Parzelle	Baueinheit	Räume	Fläche	Adresse		
A 2	Gries	5426	7	5	83	Veronastrasse 8/C		
8							p	..
Kategorie	Katastralgemeinde	Parzelle	Baueinheit	Räume	Fläche	Adresse		
A 2	Gries	5426	8	7	111	Veronastrasse 8/C		
10							p	..
Kategorie	Katastralgemeinde	Parzelle	Baueinheit	Räume	Fläche	Adresse		
A 2	Gries	5426	10	5	85	Veronastrasse 8/C		
11							p	..
Kategorie	Katastralgemeinde	Parzelle	Baueinheit	Räume	Fläche	Adresse		
A 2	Gries	5426	11	7	111	Veronastrasse 8/C		
12							p	..
Kategorie	Katastralgemeinde	Parzelle	Baueinheit	Räume	Fläche	Adresse		
A 2	Gries	5426	12	6	117	Veronastrasse 8/C		
13						
Kategorie	Katastralgemeinde	Parzelle	Baueinheit	Räume	Fläche	Adresse		
A 2	Gries	5426	13	4	63	Veronastrasse 8/C		

Nummer	Von	Bis						
2017-122-0	27/08/2020		p Benutzungsgenehmigung/Bezugsfertigkeit vorhanden					
Art. 79	L.G. Nr. 13/1997 Landesraumordnungsgesetz							
Nr.							Besetzt	ÜW
2						
Kategorie	Katastralgemeinde	Parzelle	Baueinheit	Räume	Fläche	Adresse		
A 2	Gries	477	9	3,5	54	Fagenstrasse 22		
3						
Kategorie	Katastralgemeinde	Parzelle	Baueinheit	Räume	Fläche	Adresse		
A 2	Gries	477	13	7	155	Fagenstrasse 22		
9						
Kategorie	Katastralgemeinde	Parzelle	Baueinheit	Räume	Fläche	Adresse		
A 2	Gries	477	10	5	99	Fagenstrasse 22		
10						
Kategorie	Katastralgemeinde	Parzelle	Baueinheit	Räume	Fläche	Adresse		
A 2	Gries	477	11	4,5	94	Fagenstrasse 22		
11							p	..
Kategorie	Katastralgemeinde	Parzelle	Baueinheit	Räume	Fläche	Adresse		
A 2	Gries	477	17	7	142	Fagenstrasse 22		
2017-13-3	02/10/2019		p Benutzungsgenehmigung/Bezugsfertigkeit vorhanden					
Art. 79	L.G. Nr. 13/1997 Landesraumordnungsgesetz							
Nr.							Besetzt	ÜW
9						
Kategorie	Katastralgemeinde	Parzelle	Baueinheit	Räume	Fläche	Adresse		
A 2	Zwölfmalgreien	815	9	3,5	66	St.-Anton-Strasse 20		
2017-13-0	01/10/2019		p Benutzungsgenehmigung/Bezugsfertigkeit vorhanden					
Art. 107, Absatz 20	L.G. Nr. 13/1997 Landesraumordnungsgesetz							
Art. 79	L.G. Nr. 13/1997 Landesraumordnungsgesetz							
Nr.							Besetzt	ÜW
1						
Kategorie	Katastralgemeinde	Parzelle	Baueinheit	Räume	Fläche	Adresse		
A 2	Zwölfmalgreien	815	9	3,5	66	St.-Anton-Strasse 20		

Nummer	Von		Bis					Besetzt	ÜW
2016-8-0	18/03/2019				p Benutzungsgenehmigung/Bezugsfertigkeit vorhanden				
Art. 79	L.G. Nr. 13/1997 Landesraumordnungsgesetz								
Nr.								Besetzt	ÜW
1							
Kategorie	Katastralgemeinde	Parzelle	Baueinheit	Räume	Fläche	Adresse			
A 2	Gries	5376	1	5,5	111	Carlo-Maria-Giulini-Strasse 3			
3							
Kategorie	Katastralgemeinde	Parzelle	Baueinheit	Räume	Fläche	Adresse			
A 2	Gries	5376	3	3,5	60	Carlo-Maria-Giulini-Strasse 3			
5								p	..
Kategorie	Katastralgemeinde	Parzelle	Baueinheit	Räume	Fläche	Adresse			
A 2	Gries	5376	5	3,5	64	Carlo-Maria-Giulini-Strasse 3			
6							
Kategorie	Katastralgemeinde	Parzelle	Baueinheit	Räume	Fläche	Adresse			
A 2	Gries	5376	6	6	94	Carlo-Maria-Giulini-Strasse 3			
7								p	..
Kategorie	Katastralgemeinde	Parzelle	Baueinheit	Räume	Fläche	Adresse			
A 2	Gries	5376	7	5	91	Carlo-Maria-Giulini-Strasse 3			
8								p	..
Kategorie	Katastralgemeinde	Parzelle	Baueinheit	Räume	Fläche	Adresse			
A 2	Gries	5376	8	7,5	119	Carlo-Maria-Giulini-Strasse 3			
9								p	..
Kategorie	Katastralgemeinde	Parzelle	Baueinheit	Räume	Fläche	Adresse			
A 2	Gries	5376	9	3,5	65	Carlo-Maria-Giulini-Strasse 3			
10								p	..
Kategorie	Katastralgemeinde	Parzelle	Baueinheit	Räume	Fläche	Adresse			
A 2	Gries	5376	10	5	92	Carlo-Maria-Giulini-Strasse 3			
11								p	..
Kategorie	Katastralgemeinde	Parzelle	Baueinheit	Räume	Fläche	Adresse			
A 2	Gries	5376	11	5,5	92	Carlo-Maria-Giulini-Strasse 3			
12								p	..
Kategorie	Katastralgemeinde	Parzelle	Baueinheit	Räume	Fläche	Adresse			
A 2	Gries	5376	12	6,5	118	Carlo-Maria-Giulini-Strasse 3			
13								p	..
Kategorie	Katastralgemeinde	Parzelle	Baueinheit	Räume	Fläche	Adresse			
A 2	Gries	5376	13	3	64	Carlo-Maria-Giulini-Strasse 3			
14								p	..
Kategorie	Katastralgemeinde	Parzelle	Baueinheit	Räume	Fläche	Adresse			
A 2	Gries	5376	14	5,5	95	Carlo-Maria-Giulini-Strasse 3			
15								p	..
Kategorie	Katastralgemeinde	Parzelle	Baueinheit	Räume	Fläche	Adresse			
A 2	Gries	5376	15	5,5	91	Carlo-Maria-Giulini-Strasse 3			
16								p	..
Kategorie	Katastralgemeinde	Parzelle	Baueinheit	Räume	Fläche	Adresse			
A 2	Gries	5376	16	6,5	119	Carlo-Maria-Giulini-Strasse 3			
17								p	..

Nummer				Von	Bis		
Kategorie	Katastralgemeinde	Parzelle	Baueinheit	Räume	Fläche	Adresse	
A 2	Gries	5376	17	3	64	Carlo-Maria-Giulini-Strasse 3	
18						p	..
Kategorie	Katastralgemeinde	Parzelle	Baueinheit	Räume	Fläche	Adresse	
A 2	Gries	5376	18	5,5	92	Carlo-Maria-Giulini-Strasse 3	
19						p	..
Kategorie	Katastralgemeinde	Parzelle	Baueinheit	Räume	Fläche	Adresse	
A 2	Gries	5376	19	5,5	92	Carlo-Maria-Giulini-Strasse 3	
20					
Kategorie	Katastralgemeinde	Parzelle	Baueinheit	Räume	Fläche	Adresse	
A 2	Gries	5376	20	3,5	61	Drususallee 9999	
21					
Kategorie	Katastralgemeinde	Parzelle	Baueinheit	Räume	Fläche	Adresse	
A 2	Gries	5376	21	3	62	Carlo-Maria-Giulini-Strasse 3	
22						p	..
Kategorie	Katastralgemeinde	Parzelle	Baueinheit	Räume	Fläche	Adresse	
A 2	Gries	5376	22	3,5	64	Carlo-Maria-Giulini-Strasse 3	
23						p	..
Kategorie	Katastralgemeinde	Parzelle	Baueinheit	Räume	Fläche	Adresse	
A 2	Gries	5376	23	5,5	95	Carlo-Maria-Giulini-Strasse 3	
24						p	..
Kategorie	Katastralgemeinde	Parzelle	Baueinheit	Räume	Fläche	Adresse	
A 2	Gries	5376	24	5,5	91	Carlo-Maria-Giulini-Strasse 3	
25						p	..
Kategorie	Katastralgemeinde	Parzelle	Baueinheit	Räume	Fläche	Adresse	
A 2	Gries	5376	25	6	118	Carlo-Maria-Giulini-Strasse 3	
26						p	..
Kategorie	Katastralgemeinde	Parzelle	Baueinheit	Räume	Fläche	Adresse	
A 2	Gries	5376	26	3,5	64	Carlo-Maria-Giulini-Strasse 3	
27						p	..
Kategorie	Katastralgemeinde	Parzelle	Baueinheit	Räume	Fläche	Adresse	
A 2	Gries	5376	27	6	93	Carlo-Maria-Giulini-Strasse 3	
28						p	..
Kategorie	Katastralgemeinde	Parzelle	Baueinheit	Räume	Fläche	Adresse	
A 2	Gries	5376	28	7,5	153	Carlo-Maria-Giulini-Strasse 3	
29						p	..
Kategorie	Katastralgemeinde	Parzelle	Baueinheit	Räume	Fläche	Adresse	
A 2	Gries	5376	29	3	63	Carlo-Maria-Giulini-Strasse 3	
30						p	..
Kategorie	Katastralgemeinde	Parzelle	Baueinheit	Räume	Fläche	Adresse	
A 2	Gries	5376	30	3,5	64	Carlo-Maria-Giulini-Strasse 3	
32						p	..
Kategorie	Katastralgemeinde	Parzelle	Baueinheit	Räume	Fläche	Adresse	
A 2	Gries	5376	32	7,5	152	Carlo-Maria-Giulini-Strasse 3	
33						p	..
Kategorie	Katastralgemeinde	Parzelle	Baueinheit	Räume	Fläche	Adresse	

Nummer				Von	Bis				
A 2	Gries	5376	33	3,5	63	Carlo-Maria-Giulini-Strasse 3			
34								p	..
Kategorie	Katastralgemeinde	Parzelle	Baueinheit	Räume	Fläche	Adresse			
A 2	Gries	5376	34	3,5	65	Carlo-Maria-Giulini-Strasse 3			
35							
Kategorie	Katastralgemeinde	Parzelle	Baueinheit	Räume	Fläche	Adresse			
A 2	Gries	5376	35	5,5	93	Carlo-Maria-Giulini-Strasse 3			
36								p	..
Kategorie	Katastralgemeinde	Parzelle	Baueinheit	Räume	Fläche	Adresse			
A 2	Gries	5376	36	9,5	153	Carlo-Maria-Giulini-Strasse 3			
37								p	..
Kategorie	Katastralgemeinde	Parzelle	Baueinheit	Räume	Fläche	Adresse			
A 2	Gries	5376	37	7,5	123	Carlo-Maria-Giulini-Strasse 3			
38								p	..
Kategorie	Katastralgemeinde	Parzelle	Baueinheit	Räume	Fläche	Adresse			
A 2	Gries	5376	38	5,5	95	Carlo-Maria-Giulini-Strasse 3			
39								p	..
Kategorie	Katastralgemeinde	Parzelle	Baueinheit	Räume	Fläche	Adresse			
A 2	Gries	5376	39	6,5	154	Carlo-Maria-Giulini-Strasse 3			
40								p	..
Kategorie	Katastralgemeinde	Parzelle	Baueinheit	Räume	Fläche	Adresse			
A 2	Gries	5376	40	6	140	Carlo-Maria-Giulini-Strasse 3			
2016-459-0				03/07/2017				p	Benutzungsgenehmigung/Bezugsfertigkeit vorhanden
Art. 76, Absatz 1, Buchstabe c				L.G. Nr. 13/1997 Landesraumordnungsgesetz					
Art. 79				L.G. Nr. 13/1997 Landesraumordnungsgesetz					
Nr.								Besetzt	ÜW
2							
Kategorie	Katastralgemeinde	Parzelle	Baueinheit	Räume	Fläche	Adresse			
A 2	Gries	1903	6	6,5	153	Romstrasse 10			
2016-483-0				28/11/2018				p	Benutzungsgenehmigung/Bezugsfertigkeit vorhanden
Art. 79				L.G. Nr. 13/1997 Landesraumordnungsgesetz					
Nr.								Besetzt	ÜW
1								p	..
Kategorie	Katastralgemeinde	Parzelle	Baueinheit	Räume	Fläche	Adresse			
A 2	Gries	5379	1	4	78	Reschenstrasse 9/A			
2							
Kategorie	Katastralgemeinde	Parzelle	Baueinheit	Räume	Fläche	Adresse			
A 2	Gries	5379	2	7	110	Reschenstrasse 9			
3								p	..
Kategorie	Katastralgemeinde	Parzelle	Baueinheit	Räume	Fläche	Adresse			
A 2	Gries	5379	3	4	74	Reschenstrasse 9/A			
4								p	..
Kategorie	Katastralgemeinde	Parzelle	Baueinheit	Räume	Fläche	Adresse			
A 2	Gries	5379	4	4,5	74	Reschenstrasse 9/A			
8								p	..
Kategorie	Katastralgemeinde	Parzelle	Baueinheit	Räume	Fläche	Adresse			
A 2	Gries	5379	8	7,5	135	Reschenstrasse 9/A			

Nummer	Von		Bis						
2016-463-0								..	Benutzungsgenehmigung/Bezugsfertigkeit vorhanden
Art. 127, Absatz 3 Art. 79					L.G. Nr. 13/1997 Landesraumordnungsgesetz L.G. Nr. 13/1997 Landesraumordnungsgesetz				
Nr.								Besetzt	ÜW
1							
Kategorie	Katastralgemeinde	Parzelle	Baueinheit	Räume	Fläche	Adresse			
A 2	Zwölfmalgreien	3247	3	12,5	335	Hainweg 4/B			
2016-437-0			31/07/2019					p	Benutzungsgenehmigung/Bezugsfertigkeit vorhanden
Art. 79					L.G. Nr. 13/1997 Landesraumordnungsgesetz				
Nr.								Besetzt	ÜW
1								p	..
Kategorie	Katastralgemeinde	Parzelle	Baueinheit	Räume	Fläche	Adresse			
A 2	Zwölfmalgreien	4942	1	6	105	Riva-Del-Garda-Strasse 14			
2								p	..
Kategorie	Katastralgemeinde	Parzelle	Baueinheit	Räume	Fläche	Adresse			
A 2	Zwölfmalgreien	4942	2	6	114	Riva-Del-Garda-Strasse 14			
3							
Kategorie	Katastralgemeinde	Parzelle	Baueinheit	Räume	Fläche	Adresse			
A 2	Zwölfmalgreien	4942	3	5,5	86	Riva-Del-Garda-Strasse 14			
5								p	..
Kategorie	Katastralgemeinde	Parzelle	Baueinheit	Räume	Fläche	Adresse			
A 2	Zwölfmalgreien	4942	5	5,5	86	Riva-Del-Garda-Strasse 14			
7							
Kategorie	Katastralgemeinde	Parzelle	Baueinheit	Räume	Fläche	Adresse			
A 2	Zwölfmalgreien	4942	7	5,5	86	Riva-Del-Garda-Strasse 14			
8							
Kategorie	Katastralgemeinde	Parzelle	Baueinheit	Räume	Fläche	Adresse			
A 2	Zwölfmalgreien	4942	8	6	97	Riva-Del-Garda-Strasse 14			
9								p	..
Kategorie	Katastralgemeinde	Parzelle	Baueinheit	Räume	Fläche	Adresse			
A 2	Zwölfmalgreien	4942	9	4,5	89	Riva-Del-Garda-Strasse 14/A			
10								p	..
Kategorie	Katastralgemeinde	Parzelle	Baueinheit	Räume	Fläche	Adresse			
A 2	Zwölfmalgreien	4942	10	3	47	Riva-Del-Garda-Strasse 14/A			
11							
Kategorie	Katastralgemeinde	Parzelle	Baueinheit	Räume	Fläche	Adresse			
A 2	Zwölfmalgreien	4942	11	4	71	Riva-Del-Garda-Strasse 14/A			
12								p	..
Kategorie	Katastralgemeinde	Parzelle	Baueinheit	Räume	Fläche	Adresse			
A 2	Zwölfmalgreien	4942	12	3	47	Riva-Del-Garda-Strasse 14/A			
13								p	..
Kategorie	Katastralgemeinde	Parzelle	Baueinheit	Räume	Fläche	Adresse			
A 2	Zwölfmalgreien	4942	13	4	70	Riva-Del-Garda-Strasse 14/A			
14								p	..
Kategorie	Katastralgemeinde	Parzelle	Baueinheit	Räume	Fläche	Adresse			
A 2	Zwölfmalgreien	4942	14	4	70	Riva-Del-Garda-Strasse 14/A			

Nummer	Von		Bis						
2016-34-0	01/03/2019				p Benutzungsgenehmigung/Bezugsfertigkeit vorhanden				
Art. 79	L.G. Nr. 13/1997 Landesraumordnungsgesetz								
Nr.								Besetzt	ÜW
1								p	..
Kategorie	Katastralgemeinde	Parzelle	Baueinheit	Räume	Fläche	Adresse			
A 2	Gries	5370	1	6,5	106	Carlo-Maria-Giulini-Strasse 1			
2								p	..
Kategorie	Katastralgemeinde	Parzelle	Baueinheit	Räume	Fläche	Adresse			
A 2	Gries	5370	2	5,5	90	Carlo-Maria-Giulini-Strasse 1			
3								p	..
Kategorie	Katastralgemeinde	Parzelle	Baueinheit	Räume	Fläche	Adresse			
A 2	Gries	5370	3	6	89	Carlo-Maria-Giulini-Strasse 1			
5								p	..
Kategorie	Katastralgemeinde	Parzelle	Baueinheit	Räume	Fläche	Adresse			
A 2	Gries	5370	5	3,5	62	Carlo-Maria-Giulini-Strasse 1			
6								p	..
Kategorie	Katastralgemeinde	Parzelle	Baueinheit	Räume	Fläche	Adresse			
A 2	Gries	5370	6	6,5	106	Carlo-Maria-Giulini-Strasse 1			
7								p	..
Kategorie	Katastralgemeinde	Parzelle	Baueinheit	Räume	Fläche	Adresse			
A 2	Gries	5370	7	5,5	91	Carlo-Maria-Giulini-Strasse 1			
8								p	..
Kategorie	Katastralgemeinde	Parzelle	Baueinheit	Räume	Fläche	Adresse			
A 2	Gries	5370	8	6	90	Carlo-Maria-Giulini-Strasse 1			
9								p	..
Kategorie	Katastralgemeinde	Parzelle	Baueinheit	Räume	Fläche	Adresse			
A 2	Gries	5370	9	3,5	62	Carlo-Maria-Giulini-Strasse 1			
10								p	..
Kategorie	Katastralgemeinde	Parzelle	Baueinheit	Räume	Fläche	Adresse			
A 2	Gries	5370	10	3,5	61	Carlo-Maria-Giulini-Strasse 1			
11								p	..
Kategorie	Katastralgemeinde	Parzelle	Baueinheit	Räume	Fläche	Adresse			
A 2	Gries	5370	11	6,5	107	Carlo-Maria-Giulini-Strasse 1			
12								p	..
Kategorie	Katastralgemeinde	Parzelle	Baueinheit	Räume	Fläche	Adresse			
A 2	Gries	5370	12	5,5	91	Carlo-Maria-Giulini-Strasse 1			
18								p	..
Kategorie	Katastralgemeinde	Parzelle	Baueinheit	Räume	Fläche	Adresse			
A 2	Gries	5370	18	5,5	88	Carlo-Maria-Giulini-Strasse 1			
19								p	..
Kategorie	Katastralgemeinde	Parzelle	Baueinheit	Räume	Fläche	Adresse			
A 2	Gries	5370	19	6	102	Carlo-Maria-Giulini-Strasse 1			
20								p	..
Kategorie	Katastralgemeinde	Parzelle	Baueinheit	Räume	Fläche	Adresse			
A 2	Gries	5370	20	4,5	71	Carlo-Maria-Giulini-Strasse 1			
21								p	..

Nummer		Von			Bis		
Kategorie	Katastralgemeinde	Parzelle	Baueinheit	Räume	Fläche	Adresse	
A 2	Gries	5370	21	6	95	Carlo-Maria-Giulini-Strasse 1	
22							p ..
Kategorie	Katastralgemeinde	Parzelle	Baueinheit	Räume	Fläche	Adresse	
A 2	Gries	5370	22	6	88	Carlo-Maria-Giulini-Strasse 1	
23							p ..
Kategorie	Katastralgemeinde	Parzelle	Baueinheit	Räume	Fläche	Adresse	
A 2	Gries	5370	23	6	102	Carlo-Maria-Giulini-Strasse 1	
24							p ..
Kategorie	Katastralgemeinde	Parzelle	Baueinheit	Räume	Fläche	Adresse	
A 2	Gries	5370	24	4,5	72	Carlo-Maria-Giulini-Strasse 1	
25							p ..
Kategorie	Katastralgemeinde	Parzelle	Baueinheit	Räume	Fläche	Adresse	
A 2	Gries	5370	25	6	95	Carlo-Maria-Giulini-Strasse 1	
26						
Kategorie	Katastralgemeinde	Parzelle	Baueinheit	Räume	Fläche	Adresse	
A 2	Gries	5370	26	6	88	Carlo-Maria-Giulini-Strasse 1	
27							p ..
Kategorie	Katastralgemeinde	Parzelle	Baueinheit	Räume	Fläche	Adresse	
A 2	Gries	5370	27	6	101	Carlo-Maria-Giulini-Strasse 1	
28							p ..
Kategorie	Katastralgemeinde	Parzelle	Baueinheit	Räume	Fläche	Adresse	
A 2	Gries	5370	28	4,5	71	Carlo-Maria-Giulini-Strasse 1	
29							p ..
Kategorie	Katastralgemeinde	Parzelle	Baueinheit	Räume	Fläche	Adresse	
A 2	Gries	5370	29	6	95	Carlo-Maria-Giulini-Strasse 1	
30							p ..
Kategorie	Katastralgemeinde	Parzelle	Baueinheit	Räume	Fläche	Adresse	
A 2	Gries	5370	30	6	88	Carlo-Maria-Giulini-Strasse 1	
31							p ..
Kategorie	Katastralgemeinde	Parzelle	Baueinheit	Räume	Fläche	Adresse	
A 2	Gries	5370	31	6	102	Carlo-Maria-Giulini-Strasse 1	
32							p ..
Kategorie	Katastralgemeinde	Parzelle	Baueinheit	Räume	Fläche	Adresse	
A 2	Gries	5370	32	7	129	Carlo-Maria-Giulini-Strasse 1	
33							p ..
Kategorie	Katastralgemeinde	Parzelle	Baueinheit	Räume	Fläche	Adresse	
A 2	Gries	5370	33	7	129	Carlo-Maria-Giulini-Strasse 1	
35							p ..
Kategorie	Katastralgemeinde	Parzelle	Baueinheit	Räume	Fläche	Adresse	
A 2	Gries	5370	35	6,5	129	Carlo-Maria-Giulini-Strasse 1	
36							p ..
Kategorie	Katastralgemeinde	Parzelle	Baueinheit	Räume	Fläche	Adresse	
A 2	Gries	5370	36	6,5	130	Carlo-Maria-Giulini-Strasse 1	

Nummer	Von		Bis					
2016-355-0	04/12/2019		p Benutzungsgenehmigung/Bezugsfertigkeit vorhanden					
Art. 79	L.G. Nr. 13/1997 Landesraumordnungsgesetz							
Nr.							Besetzt	ÜW
1						
Kategorie	Katastralgemeinde	Parzelle	Baueinheit	Räume	Fläche	Adresse		
A 2	Gries	5401	1	2,5	70	Vittorio-Veneto-Strasse 5/D		
2						
Kategorie	Katastralgemeinde	Parzelle	Baueinheit	Räume	Fläche	Adresse		
A 2	Gries	5400	2	4	86	Vittorio-Veneto-Strasse 5/C		
2							p	..
Kategorie	Katastralgemeinde	Parzelle	Baueinheit	Räume	Fläche	Adresse		
A 2	Gries	5401	2	6	133	Vittorio-Veneto-Strasse 5/D		
3							p	..
Kategorie	Katastralgemeinde	Parzelle	Baueinheit	Räume	Fläche	Adresse		
A 2	Gries	5400	3	3	71	Vittorio-Veneto-Strasse 5/C		
3						
Kategorie	Katastralgemeinde	Parzelle	Baueinheit	Räume	Fläche	Adresse		
A 2	Gries	5401	3	5	98	Vittorio-Veneto-Strasse 5/D		
4							p	..
Kategorie	Katastralgemeinde	Parzelle	Baueinheit	Räume	Fläche	Adresse		
A 2	Gries	5400	4	5,5	93	Vittorio-Veneto-Strasse 5/C		
5							p	..
Kategorie	Katastralgemeinde	Parzelle	Baueinheit	Räume	Fläche	Adresse		
A 2	Gries	5400	5	6,5	111	Vittorio-Veneto-Strasse 5/C		
6							p	..
Kategorie	Katastralgemeinde	Parzelle	Baueinheit	Räume	Fläche	Adresse		
A 2	Gries	5400	6	3	71	Vittorio-Veneto-Strasse 5/C		
7						
Kategorie	Katastralgemeinde	Parzelle	Baueinheit	Räume	Fläche	Adresse		
A 2	Gries	5400	7	5,5	93	Vittorio-Veneto-Strasse 5/C		
8							p	..
Kategorie	Katastralgemeinde	Parzelle	Baueinheit	Räume	Fläche	Adresse		
A 2	Gries	5400	8	6,5	111	Vittorio-Veneto-Strasse 5/C		
9							p	..
Kategorie	Katastralgemeinde	Parzelle	Baueinheit	Räume	Fläche	Adresse		
A 2	Gries	5400	9	3	71	Vittorio-Veneto-Strasse 5/C		
10							p	..
Kategorie	Katastralgemeinde	Parzelle	Baueinheit	Räume	Fläche	Adresse		
A 2	Gries	5400	10	5,5	93	Vittorio-Veneto-Strasse 5/C		
12						
Kategorie	Katastralgemeinde	Parzelle	Baueinheit	Räume	Fläche	Adresse		
A 2	Gries	5401	12	7	162	Vittorio-Veneto-Strasse 5/D		
13							p	..
Kategorie	Katastralgemeinde	Parzelle	Baueinheit	Räume	Fläche	Adresse		
A 2	Gries	5400	13	7,5	124	Vittorio-Veneto-Strasse 5/C		

Nummer	Von	Bis						
2016-339-0	31/01/2019							Ⓟ Benutzungsgenehmigung/Bezugsfertigkeit vorhanden
Art. 79	L.G. Nr. 13/1997 Landesraumordnungsgesetz							
Nr.							Besetzt	ÜW
1							Ⓟ	..
Kategorie	Katastralgemeinde	Parzelle	Baueinheit	Räume	Fläche	Adresse		
A 2	Gries	3630	2	6	126	Etschufer 26		
2							Ⓟ	..
Kategorie	Katastralgemeinde	Parzelle	Baueinheit	Räume	Fläche	Adresse		
A 2	Gries	3630	5	5	96	Etschufer 26		
3							Ⓟ	..
Kategorie	Katastralgemeinde	Parzelle	Baueinheit	Räume	Fläche	Adresse		
A 2	Gries	3630	6	5	97	Etschufer 26		
4							Ⓟ	..
Kategorie	Katastralgemeinde	Parzelle	Baueinheit	Räume	Fläche	Adresse		
A 2	Gries	3630	3	5,5	143	Etschufer 26		
2016-245-0								Ⓟ Benutzungsgenehmigung/Bezugsfertigkeit vorhanden
Art. 107, Absatz 16	L.G. Nr. 13/1997 Landesraumordnungsgesetz							
Art. 79	L.G. Nr. 13/1997 Landesraumordnungsgesetz							
Nr.							Besetzt	ÜW
3						
Kategorie	Katastralgemeinde	Parzelle	Baueinheit	Räume	Fläche	Adresse		
A 2	Zwölfmalgreien	2424	3	7,5	147	Kohlern 3/A		

Nummer	Von	Bis						
2016-235-0	21/12/2018		p					Benutzungsgenehmigung/Bezugsfertigkeit vorhanden
Art. 27 Art. 79 Nr. 3	L.G. Nr. 13/1997 Landesraumordnungsgesetz L.G. Nr. 13/1997 Landesraumordnungsgesetz						Besetzt p ÜW ..	
Kategorie	Katastralgemeinde	Parzelle	Baueinheit	Räume	Fläche	Adresse		
A 2	Gries	5378	3	4,5	78	Romstrasse 69		
4							p ..	
Kategorie	Katastralgemeinde	Parzelle	Baueinheit	Räume	Fläche	Adresse		
A 2	Gries	5378	4	3,5	61	Romstrasse 69		
5							p ..	
Kategorie	Katastralgemeinde	Parzelle	Baueinheit	Räume	Fläche	Adresse		
A 2	Gries	5378	5	5,5	85	Romstrasse 69		
7							p ..	
Kategorie	Katastralgemeinde	Parzelle	Baueinheit	Räume	Fläche	Adresse		
A 2	Gries	5378	7	7	139	Romstrasse 69		
10							p ..	
Kategorie	Katastralgemeinde	Parzelle	Baueinheit	Räume	Fläche	Adresse		
A 2	Gries	5378	10	7	139	Romstrasse 69		
12							p ..	
Kategorie	Katastralgemeinde	Parzelle	Baueinheit	Räume	Fläche	Adresse		
A 2	Gries	5378	12	7	114	Romstrasse 69		
13							p ..	
Kategorie	Katastralgemeinde	Parzelle	Baueinheit	Räume	Fläche	Adresse		
A 2	Gries	5378	13	3,5	61	Romstrasse 69		
14							p ..	
Kategorie	Katastralgemeinde	Parzelle	Baueinheit	Räume	Fläche	Adresse		
A 2	Gries	5378	14	5	85	Romstrasse 69		
17							p ..	
Kategorie	Katastralgemeinde	Parzelle	Baueinheit	Räume	Fläche	Adresse		
A 2	Gries	5378	17	6	112	Romstrasse 69		
2016-16-0			..					Benutzungsgenehmigung/Bezugsfertigkeit vorhanden
Art. 127, Absatz 3 Art. 79 Nr. 1	L.G. Nr. 13/1997 Landesraumordnungsgesetz L.G. Nr. 13/1997 Landesraumordnungsgesetz						Besetzt .. ÜW ..	
Kategorie	Katastralgemeinde	Parzelle	Baueinheit	Räume	Fläche	Adresse		
A 4	Gries	139	1	16,5	458	Rafensteiner Weg 1		
2							
Kategorie	Katastralgemeinde	Parzelle	Baueinheit	Räume	Fläche	Adresse		
A 4	Gries	139	2	11	221	Rafensteiner Weg 3		

Nummer	Von	Bis						
2016-179-0	31/07/2018							Ⓟ Benutzungsgenehmigung/Bezugsfertigkeit vorhanden
Art. 79	L.G. Nr. 13/1997 Landesraumordnungsgesetz							
Nr.							Besetzt	ÜW
1							Ⓟ	..
Kategorie	Katastralgemeinde	Parzelle	Baueinheit	Räume	Fläche	Adresse		
A 2	Gries	5354	1	4,5	90	Weingartenweg 7/B		
2							Ⓟ	..
Kategorie	Katastralgemeinde	Parzelle	Baueinheit	Räume	Fläche	Adresse		
A 2	Gries	5354	2	4,5	87	Weingartenweg 7/B		
3							Ⓟ	..
Kategorie	Katastralgemeinde	Parzelle	Baueinheit	Räume	Fläche	Adresse		
A 2	Gries	5354	3	6,5	134	Weingartenweg 7/B		
4						
Kategorie	Katastralgemeinde	Parzelle	Baueinheit	Räume	Fläche	Adresse		
A 2	Gries	5354	15	7,5	138	Weingartenweg 7/B		
2016-103-0	01/12/2016							Ⓟ Benutzungsgenehmigung/Bezugsfertigkeit vorhanden
Art. 76, Absatz 1, Buchstabe c	L.G. Nr. 13/1997 Landesraumordnungsgesetz							
Art. 79	L.G. Nr. 13/1997 Landesraumordnungsgesetz							
Nr.							Besetzt	ÜW
2						
Kategorie	Katastralgemeinde	Parzelle	Baueinheit	Räume	Fläche	Adresse		
A 2	Zwölfmalgreien	4663	2	3,5	62	Claudia-Augusta-Strasse 2		
3							Ⓟ	..
Kategorie	Katastralgemeinde	Parzelle	Baueinheit	Räume	Fläche	Adresse		
A 2	Zwölfmalgreien	4663	52	3,5	89	Claudia-Augusta-Strasse 145		
2016-103-2	01/12/2016							Ⓟ Benutzungsgenehmigung/Bezugsfertigkeit vorhanden
Art. 76, Absatz 1, Buchstabe c	L.G. Nr. 13/1997 Landesraumordnungsgesetz							
Art. 79	L.G. Nr. 13/1997 Landesraumordnungsgesetz							
Nr.							Besetzt	ÜW
52							Ⓟ	..
Kategorie	Katastralgemeinde	Parzelle	Baueinheit	Räume	Fläche	Adresse		
A 2	Zwölfmalgreien	4663	52	3,5	89	Claudia-Augusta-Strasse 145		
2016-102-0	10/07/2018							Ⓟ Benutzungsgenehmigung/Bezugsfertigkeit vorhanden
Art. 79	L.G. Nr. 13/1997 Landesraumordnungsgesetz							
Nr.							Besetzt	ÜW
1							Ⓟ	..
Kategorie	Katastralgemeinde	Parzelle	Baueinheit	Räume	Fläche	Adresse		
A 7	Gries	5351	1	9,5	263	Leopold-Strasse 4		
A 7	Gries	2371	7	9,5	263	Leopold-Strasse 4		

Nummer	Von	Bis						
2015-47-0	23/04/2018							p Benutzungsgenehmigung/Bezugsfertigkeit vorhanden
Art. 79	L.G. Nr. 13/1997 Landesraumordnungsgesetz							
Nr.							Besetzt	ÜW
1							p	..
Kategorie	Katastralgemeinde	Parzelle	Baueinheit	Räume	Fläche	Adresse		
A 2	Gries	5355	1	5,5	111	Quireiner Strasse 23		
2						
Kategorie	Katastralgemeinde	Parzelle	Baueinheit	Räume	Fläche	Adresse		
A 2	Gries	5355	2	6,5	149	Quireiner Strasse 23		
3						
Kategorie	Katastralgemeinde	Parzelle	Baueinheit	Räume	Fläche	Adresse		
A 2	Gries	5355	2	6,5	149	Quireiner Strasse 23		
5							p	..
Kategorie	Katastralgemeinde	Parzelle	Baueinheit	Räume	Fläche	Adresse		
A 2	Gries	5355	5	4	72	Quireiner Strasse 23		
8							p	..
Kategorie	Katastralgemeinde	Parzelle	Baueinheit	Räume	Fläche	Adresse		
A 2	Gries	5355	8	8,5	199	Quireiner Strasse 23		
9							p	..
Kategorie	Katastralgemeinde	Parzelle	Baueinheit	Räume	Fläche	Adresse		
A 2	Gries	5355	9	8,5	168	Quireiner Strasse 23		

Nummer	Von		Bis						
2015-401-0	01/03/2019				p Benutzungsgenehmigung/Bezugsfertigkeit vorhanden				
Art. 79	L.G. Nr. 13/1997 Landesraumordnungsgesetz								
Nr.								Besetzt	ÜW
1								p	..
Kategorie	Katastralgemeinde	Parzelle	Baueinheit	Räume	Fläche	Adresse			
A 2	Gries	5362	1	4,5	83	Carlo-Maria-Giulini-Strasse 11			
2								p	..
Kategorie	Katastralgemeinde	Parzelle	Baueinheit	Räume	Fläche	Adresse			
A 2	Gries	5362	2	5	95	Carlo-Maria-Giulini-Strasse 11			
3								p	..
Kategorie	Katastralgemeinde	Parzelle	Baueinheit	Räume	Fläche	Adresse			
A 2	Gries	5362	3	4,5	71	Carlo-Maria-Giulini-Strasse 11			
4								p	..
Kategorie	Katastralgemeinde	Parzelle	Baueinheit	Räume	Fläche	Adresse			
A 2	Gries	5362	4	6,5	107	Carlo-Maria-Giulini-Strasse 11			
5								p	..
Kategorie	Katastralgemeinde	Parzelle	Baueinheit	Räume	Fläche	Adresse			
A 2	Gries	5362	5	4,5	82	Carlo-Maria-Giulini-Strasse 11			
6								p	..
Kategorie	Katastralgemeinde	Parzelle	Baueinheit	Räume	Fläche	Adresse			
A 2	Gries	5362	6	5,5	95	Carlo-Maria-Giulini-Strasse 11			
7								p	..
Kategorie	Katastralgemeinde	Parzelle	Baueinheit	Räume	Fläche	Adresse			
A 2	Gries	5362	7	4,5	72	Carlo-Maria-Giulini-Strasse 11			
8								p	..
Kategorie	Katastralgemeinde	Parzelle	Baueinheit	Räume	Fläche	Adresse			
A 2	Gries	5362	8	6,5	107	Carlo-Maria-Giulini-Strasse 11			
9								p	..
Kategorie	Katastralgemeinde	Parzelle	Baueinheit	Räume	Fläche	Adresse			
A 2	Gries	5362	9	4	82	Carlo-Maria-Giulini-Strasse 11			
10							
Kategorie	Katastralgemeinde	Parzelle	Baueinheit	Räume	Fläche	Adresse			
A 2	Gries	5362	10	5	95	Drususallee 9999			
11								p	..
Kategorie	Katastralgemeinde	Parzelle	Baueinheit	Räume	Fläche	Adresse			
A 2	Gries	5362	11	5,5	89	Carlo-Maria-Giulini-Strasse 11			
12								p	..
Kategorie	Katastralgemeinde	Parzelle	Baueinheit	Räume	Fläche	Adresse			
A 2	Gries	5362	12	5,5	89	Carlo-Maria-Giulini-Strasse 11			
13								p	..
Kategorie	Katastralgemeinde	Parzelle	Baueinheit	Räume	Fläche	Adresse			
A 2	Gries	5362	13	4,5	82	Carlo-Maria-Giulini-Strasse 11			
14								p	..
Kategorie	Katastralgemeinde	Parzelle	Baueinheit	Räume	Fläche	Adresse			
A 2	Gries	5362	14	5,5	96	Carlo-Maria-Giulini-Strasse 11			
15								p	..

Nummer				Von	Bis		
Kategorie	Katastralgemeinde	Parzelle	Baueinheit	Räume	Fläche	Adresse	
A 2	Gries	5362	15	5,5	89	Carlo-Maria-Giulini-Strasse 11	
16						p	..
Kategorie	Katastralgemeinde	Parzelle	Baueinheit	Räume	Fläche	Adresse	
A 2	Gries	5362	16	5,5	88	Carlo-Maria-Giulini-Strasse 11	
17						p	..
Kategorie	Katastralgemeinde	Parzelle	Baueinheit	Räume	Fläche	Adresse	
A 2	Gries	5362	17	4,5	82	Carlo-Maria-Giulini-Strasse 11	
18						p	..
Kategorie	Katastralgemeinde	Parzelle	Baueinheit	Räume	Fläche	Adresse	
A 2	Gries	5362	18	6	95	Carlo-Maria-Giulini-Strasse 11	
19						p	..
Kategorie	Katastralgemeinde	Parzelle	Baueinheit	Räume	Fläche	Adresse	
A 2	Gries	5362	19	6	88	Carlo-Maria-Giulini-Strasse 11	
20						p	..
Kategorie	Katastralgemeinde	Parzelle	Baueinheit	Räume	Fläche	Adresse	
A 2	Gries	5362	20	5,5	89	Carlo-Maria-Giulini-Strasse 11	
21						p	..
Kategorie	Katastralgemeinde	Parzelle	Baueinheit	Räume	Fläche	Adresse	
A 2	Gries	5362	21	5	82	Carlo-Maria-Giulini-Strasse 11	
22						p	..
Kategorie	Katastralgemeinde	Parzelle	Baueinheit	Räume	Fläche	Adresse	
A 2	Gries	5362	22	6	95	Carlo-Maria-Giulini-Strasse 11	
23						p	..
Kategorie	Katastralgemeinde	Parzelle	Baueinheit	Räume	Fläche	Adresse	
A 2	Gries	5362	23	6	89	Carlo-Maria-Giulini-Strasse 11	
24						p	..
Kategorie	Katastralgemeinde	Parzelle	Baueinheit	Räume	Fläche	Adresse	
A 2	Gries	5362	24	5,5	88	Carlo-Maria-Giulini-Strasse 11	
25					
Kategorie	Katastralgemeinde	Parzelle	Baueinheit	Räume	Fläche	Adresse	
A 2	Gries	5362	25	5	82	Carlo-Maria-Giulini-Strasse 11	
26						p	..
Kategorie	Katastralgemeinde	Parzelle	Baueinheit	Räume	Fläche	Adresse	
A 2	Gries	5362	26	6	95	Carlo-Maria-Giulini-Strasse 11	
27						p	..
Kategorie	Katastralgemeinde	Parzelle	Baueinheit	Räume	Fläche	Adresse	
A 2	Gries	5362	27	4,5	71	Carlo-Maria-Giulini-Strasse 11	
28					
Kategorie	Katastralgemeinde	Parzelle	Baueinheit	Räume	Fläche	Adresse	
A 2	Gries	5362	28	7	107	Carlo-Maria-Giulini-Strasse 11	
29						p	..
Kategorie	Katastralgemeinde	Parzelle	Baueinheit	Räume	Fläche	Adresse	
A 2	Gries	5362	29	5	82	Carlo-Maria-Giulini-Strasse 11	
30						p	..
Kategorie	Katastralgemeinde	Parzelle	Baueinheit	Räume	Fläche	Adresse	

Nummer				Von	Bis		
A 2	Gries	5362	30	6	97	Carlo-Maria-Giulini-Strasse 11	
31							p ..
Kategorie	Katastralgemeinde	Parzelle	Baueinheit	Räume	Fläche	Adresse	
A 2	Gries	5362	31	4,5	72	Carlo-Maria-Giulini-Strasse 11	
32							p ..
Kategorie	Katastralgemeinde	Parzelle	Baueinheit	Räume	Fläche	Adresse	
A 2	Gries	5362	32	7	107	Carlo-Maria-Giulini-Strasse 11	
33							p ..
Kategorie	Katastralgemeinde	Parzelle	Baueinheit	Räume	Fläche	Adresse	
A 2	Gries	5362	33	5	82	Carlo-Maria-Giulini-Strasse 11	
34						
Kategorie	Katastralgemeinde	Parzelle	Baueinheit	Räume	Fläche	Adresse	
A 2	Gries	5362	34	6	96	Carlo-Maria-Giulini-Strasse 11	
35							p ..
Kategorie	Katastralgemeinde	Parzelle	Baueinheit	Räume	Fläche	Adresse	
A 2	Gries	5362	35	6	89	Carlo-Maria-Giulini-Strasse 11	
36							p ..
Kategorie	Katastralgemeinde	Parzelle	Baueinheit	Räume	Fläche	Adresse	
A 2	Gries	5362	36	6	89	Carlo-Maria-Giulini-Strasse 11	
37							p ..
Kategorie	Katastralgemeinde	Parzelle	Baueinheit	Räume	Fläche	Adresse	
A 2	Gries	5362	37	5	83	Carlo-Maria-Giulini-Strasse 11	
38							p ..
Kategorie	Katastralgemeinde	Parzelle	Baueinheit	Räume	Fläche	Adresse	
A 2	Gries	5362	38	6	96	Carlo-Maria-Giulini-Strasse 11	
39							p ..
Kategorie	Katastralgemeinde	Parzelle	Baueinheit	Räume	Fläche	Adresse	
A 2	Gries	5362	39	6	89	Carlo-Maria-Giulini-Strasse 11	
40							p ..
Kategorie	Katastralgemeinde	Parzelle	Baueinheit	Räume	Fläche	Adresse	
A 2	Gries	5362	40	6	89	Carlo-Maria-Giulini-Strasse 11	

Nummer	Von	Bis					
2015-303-0	29/04/2019						Benutzungsgenehmigung/Bezugsfertigkeit vorhanden
Art. 127, Absatz 3 Art. 79	L.G. Nr. 13/1997 Landesraumordnungsgesetz L.G. Nr. 13/1997 Landesraumordnungsgesetz						
Nr.						Besetzt	ÜW
229					
Kategorie	Katastralgemeinde	Parzelle	Baueinheit	Räume	Fläche	Adresse	
A 2	Gries	3683	229	5	101	Cagliaristrasse 10	
231					
Kategorie	Katastralgemeinde	Parzelle	Baueinheit	Räume	Fläche	Adresse	
A 2	Gries	3683	231	5	86	Cagliaristrasse 10	
232					
Kategorie	Katastralgemeinde	Parzelle	Baueinheit	Räume	Fläche	Adresse	
A 2	Gries	3683	232	5,5	96	Cagliaristrasse 10/A	
235					
Kategorie	Katastralgemeinde	Parzelle	Baueinheit	Räume	Fläche	Adresse	
A 2	Gries	3683	235	5,5	99	Cagliaristrasse 10/A	
236					
Kategorie	Katastralgemeinde	Parzelle	Baueinheit	Räume	Fläche	Adresse	
A 2	Gries	3683	236	5	106	Bresciastrasse 5	
238					
Kategorie	Katastralgemeinde	Parzelle	Baueinheit	Räume	Fläche	Adresse	
A 2	Gries	3683	238	5	96	Bresciastrasse 5	
239					
Kategorie	Katastralgemeinde	Parzelle	Baueinheit	Räume	Fläche	Adresse	
A 2	Gries	3683	239	5	97	Bresciastrasse 3	
241					
Kategorie	Katastralgemeinde	Parzelle	Baueinheit	Räume	Fläche	Adresse	
A 2	Gries	3683	241	5	108	Bresciastrasse 3	
242					
Kategorie	Katastralgemeinde	Parzelle	Baueinheit	Räume	Fläche	Adresse	
A 2	Gries	3683	242	4,5	87	Bresciastrasse 1	
243					
Kategorie	Katastralgemeinde	Parzelle	Baueinheit	Räume	Fläche	Adresse	
A 2	Gries	3683	243	6,5	124	Bresciastrasse 1	

Nummer	Von		Bis					
2015-363-0	18/03/2019				p Benutzungsgenehmigung/Bezugsfertigkeit vorhanden			
Art. 79	L.G. Nr. 13/1997 Landesraumordnungsgesetz							
Nr.							Besetzt	ÜW
1							p	..
Kategorie	Katastralgemeinde	Parzelle	Baueinheit	Räume	Fläche	Adresse		
A 2	Gries	5371	1	5	121	Carlo-Maria-Giulini-Strasse 13		
2							p	..
Kategorie	Katastralgemeinde	Parzelle	Baueinheit	Räume	Fläche	Adresse		
A 2	Gries	5371	2	5,5	104	Carlo-Maria-Giulini-Strasse 13		
3							p	..
Kategorie	Katastralgemeinde	Parzelle	Baueinheit	Räume	Fläche	Adresse		
A 2	Gries	5371	3	5,5	115	Carlo-Maria-Giulini-Strasse 13		
4							p	..
Kategorie	Katastralgemeinde	Parzelle	Baueinheit	Räume	Fläche	Adresse		
A 2	Gries	5371	4	7	133	Carlo-Maria-Giulini-Strasse 13		
5							p	..
Kategorie	Katastralgemeinde	Parzelle	Baueinheit	Räume	Fläche	Adresse		
A 2	Gries	5371	5	6,5	115	Carlo-Maria-Giulini-Strasse 13		
6							p	..
Kategorie	Katastralgemeinde	Parzelle	Baueinheit	Räume	Fläche	Adresse		
A 2	Gries	5371	6	5,5	95	Carlo-Maria-Giulini-Strasse 13		
7							p	..
Kategorie	Katastralgemeinde	Parzelle	Baueinheit	Räume	Fläche	Adresse		
A 2	Gries	5371	7	7	151	Carlo-Maria-Giulini-Strasse 13		
8							p	..
Kategorie	Katastralgemeinde	Parzelle	Baueinheit	Räume	Fläche	Adresse		
A 2	Gries	5371	8	5,5	103	Carlo-Maria-Giulini-Strasse 13		
9							p	..
Kategorie	Katastralgemeinde	Parzelle	Baueinheit	Räume	Fläche	Adresse		
A 2	Gries	5371	9	5,5	113	Carlo-Maria-Giulini-Strasse 13		
10							p	..
Kategorie	Katastralgemeinde	Parzelle	Baueinheit	Räume	Fläche	Adresse		
A 2	Gries	5371	10	7	134	Carlo-Maria-Giulini-Strasse 13		
11							p	..
Kategorie	Katastralgemeinde	Parzelle	Baueinheit	Räume	Fläche	Adresse		
A 2	Gries	5371	11	6,5	143	Carlo-Maria-Giulini-Strasse 13		
12							p	..
Kategorie	Katastralgemeinde	Parzelle	Baueinheit	Räume	Fläche	Adresse		
A 2	Gries	5371	12	3,5	74	Carlo-Maria-Giulini-Strasse 13		
13							p	..
Kategorie	Katastralgemeinde	Parzelle	Baueinheit	Räume	Fläche	Adresse		
A 2	Gries	5371	13	6,5	138	Carlo-Maria-Giulini-Strasse 13		
14							p	..
Kategorie	Katastralgemeinde	Parzelle	Baueinheit	Räume	Fläche	Adresse		
A 2	Gries	5371	14	7	143	Carlo-Maria-Giulini-Strasse 13		
15							p	..

Nummer				Von	Bis		
Kategorie	Katastralgemeinde	Parzelle	Baueinheit	Räume	Fläche	Adresse	
A 2	Gries	5371	15	5	105	Carlo-Maria-Giulini-Strasse 13	
16						p	..
Kategorie	Katastralgemeinde	Parzelle	Baueinheit	Räume	Fläche	Adresse	
A 2	Gries	5371	16	4,5	105	Carlo-Maria-Giulini-Strasse 13	
17						p	..
Kategorie	Katastralgemeinde	Parzelle	Baueinheit	Räume	Fläche	Adresse	
A 2	Gries	5371	17	5,5	116	Carlo-Maria-Giulini-Strasse 13	
18						p	..
Kategorie	Katastralgemeinde	Parzelle	Baueinheit	Räume	Fläche	Adresse	
A 2	Gries	5371	18	5	95	Carlo-Maria-Giulini-Strasse 13	
19						p	..
Kategorie	Katastralgemeinde	Parzelle	Baueinheit	Räume	Fläche	Adresse	
A 2	Gries	5371	19	4,5	88	Carlo-Maria-Giulini-Strasse 13	
20						p	..
Kategorie	Katastralgemeinde	Parzelle	Baueinheit	Räume	Fläche	Adresse	
A 2	Gries	5371	20	3	67	Carlo-Maria-Giulini-Strasse 13	
21						p	..
Kategorie	Katastralgemeinde	Parzelle	Baueinheit	Räume	Fläche	Adresse	
A 2	Gries	5371	21	5,5	102	Carlo-Maria-Giulini-Strasse 13	
22						p	..
Kategorie	Katastralgemeinde	Parzelle	Baueinheit	Räume	Fläche	Adresse	
A 2	Gries	5371	22	5,5	113	Carlo-Maria-Giulini-Strasse 13	
23					
Kategorie	Katastralgemeinde	Parzelle	Baueinheit	Räume	Fläche	Adresse	
A 2	Gries	5371	23	6	135	Carlo-Maria-Giulini-Strasse 13	
24						p	..
Kategorie	Katastralgemeinde	Parzelle	Baueinheit	Räume	Fläche	Adresse	
A 2	Gries	5371	24	5	115	Carlo-Maria-Giulini-Strasse 13	
25						p	..
Kategorie	Katastralgemeinde	Parzelle	Baueinheit	Räume	Fläche	Adresse	
A 2	Gries	5371	25	5	100	Carlo-Maria-Giulini-Strasse 13	
26						p	..
Kategorie	Katastralgemeinde	Parzelle	Baueinheit	Räume	Fläche	Adresse	
A 2	Gries	5371	26	7	150	Carlo-Maria-Giulini-Strasse 13	
27						p	..
Kategorie	Katastralgemeinde	Parzelle	Baueinheit	Räume	Fläche	Adresse	
A 2	Gries	5371	27	5,5	116	Carlo-Maria-Giulini-Strasse 13	
28						p	..
Kategorie	Katastralgemeinde	Parzelle	Baueinheit	Räume	Fläche	Adresse	
A 2	Gries	5371	28	4,5	95	Carlo-Maria-Giulini-Strasse 13	
29						p	..
Kategorie	Katastralgemeinde	Parzelle	Baueinheit	Räume	Fläche	Adresse	
A 2	Gries	5371	29	4,5	88	Carlo-Maria-Giulini-Strasse 13	
30						p	..
Kategorie	Katastralgemeinde	Parzelle	Baueinheit	Räume	Fläche	Adresse	

Nummer			Von	Bis					
A 2	Gries	5371	30	3	69	Carlo-Maria-Giulini-Strasse 13			
31							p	..	
Kategorie	Katastralgemeinde	Parzelle	Baueinheit	Räume	Fläche	Adresse			
A 2	Gries	5371	31	6	142	Carlo-Maria-Giulini-Strasse 13			
32							p	..	
Kategorie	Katastralgemeinde	Parzelle	Baueinheit	Räume	Fläche	Adresse			
A 2	Gries	5371	32	8,5	172	Carlo-Maria-Giulini-Strasse 13			
2015-375-0			24/03/2017		p Benutzungsgenehmigung/Bezugsfertigkeit vorhanden				
Art. 76, Absatz 1, Buchstabe c			L.G. Nr. 13/1997 Landesraumordnungsgesetz					Besetzt	ÜW
Art. 79			L.G. Nr. 13/1997 Landesraumordnungsgesetz						
Nr.									
11								p	..
Kategorie	Katastralgemeinde	Parzelle	Baueinheit	Räume	Fläche	Adresse			
A 2	Zwölfmalgreien	2551	11	5,5	107	Claudia-Augusta-Strasse 60			
2015-330-0			22/08/2017		p Benutzungsgenehmigung/Bezugsfertigkeit vorhanden				
Art. 79			L.G. Nr. 13/1997 Landesraumordnungsgesetz					Besetzt	ÜW
Nr.									
1								p	..
Kategorie	Katastralgemeinde	Parzelle	Baueinheit	Räume	Fläche	Adresse			
A 2	Gries	5338	1	7,5	181	Kaiserau 26			
2015-296-0			07/02/2017		p Benutzungsgenehmigung/Bezugsfertigkeit vorhanden				
Art. 127, Absatz 3			L.G. Nr. 13/1997 Landesraumordnungsgesetz					Besetzt	ÜW
Art. 79			L.G. Nr. 13/1997 Landesraumordnungsgesetz						
Nr.									
3								p	..
Kategorie	Katastralgemeinde	Parzelle	Baueinheit	Räume	Fläche	Adresse			
A 2	Gries	2868	3	7	167	Eisenkellerweg 5/A			
2015-29-0			20/09/2016		p Benutzungsgenehmigung/Bezugsfertigkeit vorhanden				
Art. 127, Absatz 3			L.G. Nr. 13/1997 Landesraumordnungsgesetz					Besetzt	ÜW
Art. 79			L.G. Nr. 13/1997 Landesraumordnungsgesetz						
Nr.									
3								p	..
Kategorie	Katastralgemeinde	Parzelle	Baueinheit	Räume	Fläche	Adresse			
A 2	Gries	4061	1	8,5	182	Leopold-Strasse 8			
2015-27-0			02/12/2016		p Benutzungsgenehmigung/Bezugsfertigkeit vorhanden				
Art. 107, Absatz 16			L.G. Nr. 13/1997 Landesraumordnungsgesetz					Besetzt	ÜW
Art. 79			L.G. Nr. 13/1997 Landesraumordnungsgesetz						
Nr.							
3									
Kategorie	Katastralgemeinde	Parzelle	Baueinheit	Räume	Fläche	Adresse			
A 2	Gries	4133	3	6	118	Alte Mendelstrasse 66			
8							
Kategorie	Katastralgemeinde	Parzelle	Baueinheit	Räume	Fläche	Adresse			
A 2	Gries	4133	8	8,5	210	Alte Mendelstrasse 66			

Nummer	Von		Bis					
2015-236-0	01/03/2019		p Benutzungsgenehmigung/Bezugsfertigkeit vorhanden					
Art. 79	L.G. Nr. 13/1997 Landesraumordnungsgesetz							
Nr.							Besetzt	ÜW
1							p	..
Kategorie	Katastralgemeinde	Parzelle	Baueinheit	Räume	Fläche	Adresse		
A 2	Gries	5364	1	8	175	Carlo-Maria-Giulini-Strasse 9		
2							p	..
Kategorie	Katastralgemeinde	Parzelle	Baueinheit	Räume	Fläche	Adresse		
A 2	Gries	5364	2	7,5	207	Carlo-Maria-Giulini-Strasse 9		
4							p	..
Kategorie	Katastralgemeinde	Parzelle	Baueinheit	Räume	Fläche	Adresse		
A 2	Gries	5364	3	3	66	Carlo-Maria-Giulini-Strasse 9		
5							p	..
Kategorie	Katastralgemeinde	Parzelle	Baueinheit	Räume	Fläche	Adresse		
A 2	Gries	5364	4	3	59	Carlo-Maria-Giulini-Strasse 9		
6							p	..
Kategorie	Katastralgemeinde	Parzelle	Baueinheit	Räume	Fläche	Adresse		
A 2	Gries	5364	6	4,5	87	Carlo-Maria-Giulini-Strasse 9		
9							p	..
Kategorie	Katastralgemeinde	Parzelle	Baueinheit	Räume	Fläche	Adresse		
A 2	Gries	5364	9	3,5	62	Carlo-Maria-Giulini-Strasse 9		
10							p	..
Kategorie	Katastralgemeinde	Parzelle	Baueinheit	Räume	Fläche	Adresse		
A 2	Gries	5364	10	3,5	62	Carlo-Maria-Giulini-Strasse 9		
11							p	..
Kategorie	Katastralgemeinde	Parzelle	Baueinheit	Räume	Fläche	Adresse		
A 2	Gries	5364	11	4,5	86	Carlo-Maria-Giulini-Strasse 9		
12							p	..
Kategorie	Katastralgemeinde	Parzelle	Baueinheit	Räume	Fläche	Adresse		
A 2	Gries	5364	12	5,5	97	Carlo-Maria-Giulini-Strasse 9		
13							p	..
Kategorie	Katastralgemeinde	Parzelle	Baueinheit	Räume	Fläche	Adresse		
A 2	Gries	5364	13	4	85	Carlo-Maria-Giulini-Strasse 9		
14						
Kategorie	Katastralgemeinde	Parzelle	Baueinheit	Räume	Fläche	Adresse		
A 2	Gries	5364	14	3,5	61	Carlo-Maria-Giulini-Strasse 9		
15							p	..
Kategorie	Katastralgemeinde	Parzelle	Baueinheit	Räume	Fläche	Adresse		
A 2	Gries	5364	15	5	95	Carlo-Maria-Giulini-Strasse 9		
16							p	..
Kategorie	Katastralgemeinde	Parzelle	Baueinheit	Räume	Fläche	Adresse		
A 2	Gries	5364	16	5,5	97	Carlo-Maria-Giulini-Strasse 9		
17						
Kategorie	Katastralgemeinde	Parzelle	Baueinheit	Räume	Fläche	Adresse		
A 2	Gries	5364	17	4	83	Carlo-Maria-Giulini-Strasse 9		
19							p	..

Nummer				Von	Bis			
Kategorie	Katastralgemeinde	Parzelle	Baueinheit	Räume	Fläche	Adresse		
A 2	Gries	5364	19	5,5	95	Carlo-Maria-Giulini-Strasse 9		
							p	..
Kategorie	Katastralgemeinde	Parzelle	Baueinheit	Räume	Fläche	Adresse		
A 2	Gries	5364	20	6	121	Carlo-Maria-Giulini-Strasse 9		
							p	..
Kategorie	Katastralgemeinde	Parzelle	Baueinheit	Räume	Fläche	Adresse		
A 2	Gries	5364	21	4	85	Carlo-Maria-Giulini-Strasse 9		
							p	..
Kategorie	Katastralgemeinde	Parzelle	Baueinheit	Räume	Fläche	Adresse		
A 2	Gries	5364	22	3	61	Carlo-Maria-Giulini-Strasse 9		
							p	..
Kategorie	Katastralgemeinde	Parzelle	Baueinheit	Räume	Fläche	Adresse		
A 2	Gries	5364	23	5,5	94	Carlo-Maria-Giulini-Strasse 9		
							p	..
Kategorie	Katastralgemeinde	Parzelle	Baueinheit	Räume	Fläche	Adresse		
A 2	Gries	5364	24	6,5	122	Carlo-Maria-Giulini-Strasse 9		
							p	..
Kategorie	Katastralgemeinde	Parzelle	Baueinheit	Räume	Fläche	Adresse		
A 2	Gries	5364	25	4	84	Carlo-Maria-Giulini-Strasse 9		
							p	..
Kategorie	Katastralgemeinde	Parzelle	Baueinheit	Räume	Fläche	Adresse		
A 2	Gries	5364	26	3	62	Carlo-Maria-Giulini-Strasse 9		
							p	..
Kategorie	Katastralgemeinde	Parzelle	Baueinheit	Räume	Fläche	Adresse		
A 2	Gries	5364	27	5,5	94	Carlo-Maria-Giulini-Strasse 9		
							p	..
Kategorie	Katastralgemeinde	Parzelle	Baueinheit	Räume	Fläche	Adresse		
A 2	Gries	5364	28	6,5	121	Carlo-Maria-Giulini-Strasse 9		
							p	..
Kategorie	Katastralgemeinde	Parzelle	Baueinheit	Räume	Fläche	Adresse		
A 2	Gries	5364	29	4	84	Carlo-Maria-Giulini-Strasse 9		
							p	..
Kategorie	Katastralgemeinde	Parzelle	Baueinheit	Räume	Fläche	Adresse		
A 2	Gries	5364	32	6,5	122	Carlo-Maria-Giulini-Strasse 9		
							p	..
Kategorie	Katastralgemeinde	Parzelle	Baueinheit	Räume	Fläche	Adresse		
A 2	Gries	5364	32	6,5	122	Carlo-Maria-Giulini-Strasse 9		
							p	..
Kategorie	Katastralgemeinde	Parzelle	Baueinheit	Räume	Fläche	Adresse		
A 2	Gries	5364	34	3	62	Carlo-Maria-Giulini-Strasse 9		
							p	..
Kategorie	Katastralgemeinde	Parzelle	Baueinheit	Räume	Fläche	Adresse		
A 2	Gries	5364	35	5,5	96	Carlo-Maria-Giulini-Strasse 9		
							p	..
Kategorie	Katastralgemeinde	Parzelle	Baueinheit	Räume	Fläche	Adresse		
A 2	Gries	5364	37					
							p	..

Nummer	Von	Bis						
A 2	Gries	5364	37	4,5	83	Carlo-Maria-Giulini-Strasse 9		
39							p	..
Kategorie	Katastralgemeinde	Parzelle	Baueinheit	Räume	Fläche	Adresse		
A 2	Gries	5364	39	5,5	94	Carlo-Maria-Giulini-Strasse 9		
40							p	..
Kategorie	Katastralgemeinde	Parzelle	Baueinheit	Räume	Fläche	Adresse		
A 2	Gries	5364	40	7	159	Carlo-Maria-Giulini-Strasse 9		
41							p	..
Kategorie	Katastralgemeinde	Parzelle	Baueinheit	Räume	Fläche	Adresse		
A 2	Gries	5364	41	6,5	158	Carlo-Maria-Giulini-Strasse 9		
42						
Kategorie	Katastralgemeinde	Parzelle	Baueinheit	Räume	Fläche	Adresse		
A 2	Gries	5364	42	4	68	Carlo-Maria-Giulini-Strasse 5		
43							p	..
Kategorie	Katastralgemeinde	Parzelle	Baueinheit	Räume	Fläche	Adresse		
A 2	Gries	5364	43	5	167	Carlo-Maria-Giulini-Strasse 5		
44							p	..
Kategorie	Katastralgemeinde	Parzelle	Baueinheit	Räume	Fläche	Adresse		
A 2	Gries	5364	44	6,5	188	Carlo-Maria-Giulini-Strasse 5		
45							p	p
Kategorie	Katastralgemeinde	Parzelle	Baueinheit	Räume	Fläche	Adresse		
A 2	Gries	5364	45	5,5	112	Carlo-Maria-Giulini-Strasse 5		
46							p	..
Kategorie	Katastralgemeinde	Parzelle	Baueinheit	Räume	Fläche	Adresse		
A 2	Gries	5364	46	3,5	66	Carlo-Maria-Giulini-Strasse 5		
47							p	..
Kategorie	Katastralgemeinde	Parzelle	Baueinheit	Räume	Fläche	Adresse		
A 2	Gries	5364	47	3	58	Carlo-Maria-Giulini-Strasse 5		
48							p	..
Kategorie	Katastralgemeinde	Parzelle	Baueinheit	Räume	Fläche	Adresse		
A 2	Gries	5364	48	3	66	Carlo-Maria-Giulini-Strasse 5		
50							p	..
Kategorie	Katastralgemeinde	Parzelle	Baueinheit	Räume	Fläche	Adresse		
A 2	Gries	5364	50	3,5	62	Carlo-Maria-Giulini-Strasse 5		
52							p	..
Kategorie	Katastralgemeinde	Parzelle	Baueinheit	Räume	Fläche	Adresse		
A 2	Gries	5364	52	3	59	Carlo-Maria-Giulini-Strasse 5		
53							p	..
Kategorie	Katastralgemeinde	Parzelle	Baueinheit	Räume	Fläche	Adresse		
A 2	Gries	5364	53	3,5	66	Carlo-Maria-Giulini-Strasse 5		
54							p	..
Kategorie	Katastralgemeinde	Parzelle	Baueinheit	Räume	Fläche	Adresse		
A 2	Gries	5364	54	5,5	95	Carlo-Maria-Giulini-Strasse 5		
55							p	..
Kategorie	Katastralgemeinde	Parzelle	Baueinheit	Räume	Fläche	Adresse		
A 2	Gries	5364	55	4	62	Carlo-Maria-Giulini-Strasse 5		

Nummer		Von			Bis		
Kategorie	Katastralgemeinde	Parzelle	Baueinheit	Räume	Fläche	Adresse	
A 2	Gries	5364	73	5,5	94	Carlo-Maria-Giulini-Strasse 5	
75							p ..
Kategorie	Katastralgemeinde	Parzelle	Baueinheit	Räume	Fläche	Adresse	
A 2	Gries	5364	75	4	84	Carlo-Maria-Giulini-Strasse 5	
76							p ..
Kategorie	Katastralgemeinde	Parzelle	Baueinheit	Räume	Fläche	Adresse	
A 2	Gries	5364	76	7	122	Carlo-Maria-Giulini-Strasse 5	
77							p ..
Kategorie	Katastralgemeinde	Parzelle	Baueinheit	Räume	Fläche	Adresse	
A 2	Gries	5364	77	7,5	158	Carlo-Maria-Giulini-Strasse 5	
78							p ..
Kategorie	Katastralgemeinde	Parzelle	Baueinheit	Räume	Fläche	Adresse	
A 2	Gries	5364	78	4	83	Carlo-Maria-Giulini-Strasse 5	
79							p ..
Kategorie	Katastralgemeinde	Parzelle	Baueinheit	Räume	Fläche	Adresse	
A 2	Gries	5364	79	6,5	122	Carlo-Maria-Giulini-Strasse 5	
2015-216-0			29/08/2016		p Benutzungsgenehmigung/Bezugsfertigkeit vorhanden		
Art. 76, Absatz 1, Buchstabe c			L.G. Nr. 13/1997 Landesraumordnungsgesetz				
Art. 79			L.G. Nr. 13/1997 Landesraumordnungsgesetz				
Nr.						Besetzt ÜW	
21						
Kategorie	Katastralgemeinde	Parzelle	Baueinheit	Räume	Fläche	Adresse	
A 2	Gries	3738	17	5	91	Reschenstrasse 26/B	
2015-247-0			22/08/2016		p Benutzungsgenehmigung/Bezugsfertigkeit vorhanden		
Art. 107, Absatz 23			L.G. Nr. 13/1997 Landesraumordnungsgesetz				
Art. 79			L.G. Nr. 13/1997 Landesraumordnungsgesetz				
Nr.						Besetzt ÜW	
7						
Kategorie	Katastralgemeinde	Parzelle	Baueinheit	Räume	Fläche	Adresse	
A 2	Gries	283	7	2	40	Weingartenweg 10	
8							p ..
Kategorie	Katastralgemeinde	Parzelle	Baueinheit	Räume	Fläche	Adresse	
A 2	Gries	283	8	2	37	Weingartenweg 10	
9						
Kategorie	Katastralgemeinde	Parzelle	Baueinheit	Räume	Fläche	Adresse	
A 2	Gries	283	9	2	38	Weingartenweg 10	

Nummer	Von		Bis						
2015-144-0	31/10/2017				p Benutzungsgenehmigung/Bezugsfertigkeit vorhanden				
Art. 79	L.G. Nr. 13/1997 Landesraumordnungsgesetz							Besetzt	ÜW
Nr.								p	..
2									
Kategorie	Katastralgemeinde	Parzelle	Baueinheit	Räume	Fläche	Adresse			
A 2	Gries	5323	2	7,5	162	Nino-Bixio-Strasse 10			
3								p	..
Kategorie	Katastralgemeinde	Parzelle	Baueinheit	Räume	Fläche	Adresse			
A 2	Gries	5323	3	5,5	113	Nino-Bixio-Strasse 10			
5								p	..
Kategorie	Katastralgemeinde	Parzelle	Baueinheit	Räume	Fläche	Adresse			
A 2	Gries	5323	5	6,5	123	Nino-Bixio-Strasse 10			
7								p	..
Kategorie	Katastralgemeinde	Parzelle	Baueinheit	Räume	Fläche	Adresse			
A 2	Gries	5323	7	7	145	Nino-Bixio-Strasse 10			
2015-135-0	11/04/2019				p Benutzungsgenehmigung/Bezugsfertigkeit vorhanden				
Art. 27	L.G. Nr. 13/1997 Landesraumordnungsgesetz							Besetzt	ÜW
Art. 79	L.G. Nr. 13/1997 Landesraumordnungsgesetz							p	..
Nr.									
1									
Kategorie	Katastralgemeinde	Parzelle	Baueinheit	Räume	Fläche	Adresse			
A 7	Zwölfmalgreien	4923	1	12	340	Oswaldweg 12			
2015-196-0	19/10/2018				p Benutzungsgenehmigung/Bezugsfertigkeit vorhanden				
Art. 27	L.G. Nr. 13/1997 Landesraumordnungsgesetz							Besetzt	ÜW
Art. 79	L.G. Nr. 13/1997 Landesraumordnungsgesetz							p	..
Nr.									
3									
Kategorie	Katastralgemeinde	Parzelle	Baueinheit	Räume	Fläche	Adresse			
A 2	Zwölfmalgreien	4916	3	5	88	Claudia-Augusta-Strasse 77/A			
4							
Kategorie	Katastralgemeinde	Parzelle	Baueinheit	Räume	Fläche	Adresse			
A 2	Zwölfmalgreien	4916	4	4	69	Claudia-Augusta-Strasse 77/A			
5								p	..
Kategorie	Katastralgemeinde	Parzelle	Baueinheit	Räume	Fläche	Adresse			
A 2	Zwölfmalgreien	4916	5	4,5	86	Claudia-Augusta-Strasse 77/A			
6								p	..
Kategorie	Katastralgemeinde	Parzelle	Baueinheit	Räume	Fläche	Adresse			
A 2	Zwölfmalgreien	4916	6	4	69	Claudia-Augusta-Strasse 77/A			
8								p	..
Kategorie	Katastralgemeinde	Parzelle	Baueinheit	Räume	Fläche	Adresse			
A 2	Zwölfmalgreien	4916	8	4,5	92	Claudia-Augusta-Strasse 77/A			
9								p	..
Kategorie	Katastralgemeinde	Parzelle	Baueinheit	Räume	Fläche	Adresse			
A 2	Zwölfmalgreien	4916	9	4	73	Claudia-Augusta-Strasse 77/A			

Nummer	Von	Bis					
2015-142-0	23/02/2016	Ⓟ	Benutzungsgenehmigung/Bezugsfertigkeit vorhanden				
Art. 76, Absatz 1, Buchstabe c Art. 79	L.G. Nr. 13/1997 Landesraumordnungsgesetz L.G. Nr. 13/1997 Landesraumordnungsgesetz						
Nr. 48							Besetzt ÜW Ⓟ ..
Kategorie	Katastralgemeinde	Parzelle	Baueinheit	Räume	Fläche	Adresse	
A 2	Zwölfmalgreien	2841	50	6,5	132	Küepachweg 6/B	
2015-141-0	29/12/2015	Ⓟ	Benutzungsgenehmigung/Bezugsfertigkeit vorhanden				
Art. 76, Absatz 1, Buchstabe c Art. 79	L.G. Nr. 13/1997 Landesraumordnungsgesetz L.G. Nr. 13/1997 Landesraumordnungsgesetz						
Nr. 16							Besetzt ÜW Ⓟ ..
Kategorie	Katastralgemeinde	Parzelle	Baueinheit	Räume	Fläche	Adresse	
A 2	Gries	905 1	16	5	108	Siegesplatz 23	
2015-193-0	29/09/2017	Ⓟ	Benutzungsgenehmigung/Bezugsfertigkeit vorhanden				
Art. 28, Absatz 2 Art. 79	L.G. Nr. 13/1997 Landesraumordnungsgesetz L.G. Nr. 13/1997 Landesraumordnungsgesetz						
Nr. 3							Besetzt ÜW Ⓟ ..
Kategorie	Katastralgemeinde	Parzelle	Baueinheit	Räume	Fläche	Adresse	
A 2	Zwölfmalgreien	734	13	5	101	Rentschner Strasse 60	

Nummer	Von		Bis					
2015-186-0	09/07/2020		09/07/2040		p Benutzungsgenehmigung/Bezugsfertigkeit vorhanden			
Art. 79	L.G. Nr. 13/1997 Landesraumordnungsgesetz							
Nr.							Besetzt	ÜW
1						
Kategorie	Katastralgemeinde	Parzelle	Baueinheit	Räume	Fläche	Adresse		
A 2	Gries	5467	1	3,5	66	Giacomo-Puccini-Allee 15/N		
2						
Kategorie	Katastralgemeinde	Parzelle	Baueinheit	Räume	Fläche	Adresse		
A 2	Gries	5467	2	5,5	90	Giacomo-Puccini-Allee 15/N		
3						
Kategorie	Katastralgemeinde	Parzelle	Baueinheit	Räume	Fläche	Adresse		
A 2	Gries	5467	3	3,5	66	Giacomo-Puccini-Allee 15/N		
4						
Kategorie	Katastralgemeinde	Parzelle	Baueinheit	Räume	Fläche	Adresse		
A 2	Gries	5467	4	5,5	86	Giacomo-Puccini-Allee 15/N		
5							p	..
Kategorie	Katastralgemeinde	Parzelle	Baueinheit	Räume	Fläche	Adresse		
A 2	Gries	5467	5	3,5	66	Giacomo-Puccini-Allee 15/N		
6						
Kategorie	Katastralgemeinde	Parzelle	Baueinheit	Räume	Fläche	Adresse		
A 2	Gries	5467	6	5,5	88	Giacomo-Puccini-Allee 15/N		
7						
Kategorie	Katastralgemeinde	Parzelle	Baueinheit	Räume	Fläche	Adresse		
A 2	Gries	5467	7	3,5	66	Giacomo-Puccini-Allee 15/N		
8						
Kategorie	Katastralgemeinde	Parzelle	Baueinheit	Räume	Fläche	Adresse		
A 2	Gries	5467	8	5,5	88	Giacomo-Puccini-Allee 15/N		
9						
Kategorie	Katastralgemeinde	Parzelle	Baueinheit	Räume	Fläche	Adresse		
A 2	Gries	5467	9	3,5	66	Giacomo-Puccini-Allee 15/N		
10							p	..
Kategorie	Katastralgemeinde	Parzelle	Baueinheit	Räume	Fläche	Adresse		
A 2	Gries	5467	10	5,5	86	Giacomo-Puccini-Allee 15/N		
11							p	..
Kategorie	Katastralgemeinde	Parzelle	Baueinheit	Räume	Fläche	Adresse		
A 2	Gries	5467	11	3,5	66	Giacomo-Puccini-Allee 15/N		
12						
Kategorie	Katastralgemeinde	Parzelle	Baueinheit	Räume	Fläche	Adresse		
A 2	Gries	5467	12	5,5	87	Giacomo-Puccini-Allee 15/N		
13						
Kategorie	Katastralgemeinde	Parzelle	Baueinheit	Räume	Fläche	Adresse		
A 2	Gries	5467	13	8	147	Giacomo-Puccini-Allee 15/N		
14						
Kategorie	Katastralgemeinde	Parzelle	Baueinheit	Räume	Fläche	Adresse		
A 2	Gries	5467	14	5,5	100	Giacomo-Puccini-Allee 15/O		
15							p	..

Nummer				Von	Bis			
Kategorie	Katastralgemeinde	Parzelle	Baueinheit	Räume	Fläche	Adresse		
A 2	Gries	5467	15	3,5	67	Giacomo-Puccini-Allee 15/O		
16							p	..
Kategorie	Katastralgemeinde	Parzelle	Baueinheit	Räume	Fläche	Adresse		
A 2	Gries	5467	16	5,5	87	Giacomo-Puccini-Allee 15/O		
17						
Kategorie	Katastralgemeinde	Parzelle	Baueinheit	Räume	Fläche	Adresse		
A 2	Gries	5467	17	3,5	67	Giacomo-Puccini-Allee 15/O		
18						
Kategorie	Katastralgemeinde	Parzelle	Baueinheit	Räume	Fläche	Adresse		
A 2	Gries	5467	18	5,5	89	Giacomo-Puccini-Allee 15/O		
19						
Kategorie	Katastralgemeinde	Parzelle	Baueinheit	Räume	Fläche	Adresse		
A 2	Gries	5467	19	3,5	66	Giacomo-Puccini-Allee 15/O		
20						
Kategorie	Katastralgemeinde	Parzelle	Baueinheit	Räume	Fläche	Adresse		
A 2	Gries	5467	20	5,5	87	Giacomo-Puccini-Allee 15/O		
21						
Kategorie	Katastralgemeinde	Parzelle	Baueinheit	Räume	Fläche	Adresse		
A 2	Gries	5467	21	3,5	68	Giacomo-Puccini-Allee 15/O		
22						
Kategorie	Katastralgemeinde	Parzelle	Baueinheit	Räume	Fläche	Adresse		
A 2	Gries	5467	22	5,5	90	Giacomo-Puccini-Allee 15/O		
23						
Kategorie	Katastralgemeinde	Parzelle	Baueinheit	Räume	Fläche	Adresse		
A 2	Gries	5467	23	3,5	67	Giacomo-Puccini-Allee 15/O		
24						
Kategorie	Katastralgemeinde	Parzelle	Baueinheit	Räume	Fläche	Adresse		
A 2	Gries	5467	24	5,5	87	Giacomo-Puccini-Allee 15/O		
25						
Kategorie	Katastralgemeinde	Parzelle	Baueinheit	Räume	Fläche	Adresse		
A 2	Gries	5467	25	3,5	67	Giacomo-Puccini-Allee 15/O		
26						
Kategorie	Katastralgemeinde	Parzelle	Baueinheit	Räume	Fläche	Adresse		
A 2	Gries	5467	26	5,5	101	Giacomo-Puccini-Allee 15/O		
27							p	..
Kategorie	Katastralgemeinde	Parzelle	Baueinheit	Räume	Fläche	Adresse		
A 2	Gries	5467	27	3	61	Giacomo-Puccini-Allee 15/P		
28							p	..
Kategorie	Katastralgemeinde	Parzelle	Baueinheit	Räume	Fläche	Adresse		
A 2	Gries	5467	28	3,5	62	Giacomo-Puccini-Allee 15/P		
29						
Kategorie	Katastralgemeinde	Parzelle	Baueinheit	Räume	Fläche	Adresse		
A 2	Gries	5467	29	3	61	Giacomo-Puccini-Allee 15/P		
30							p	..
Kategorie	Katastralgemeinde	Parzelle	Baueinheit	Räume	Fläche	Adresse		

Nummer				Von	Bis		
A 2	Gries	5467	30	3,5	64	Giacomo-Puccini-Allee 15/P	
31							p ..
Kategorie	Katastralgemeinde	Parzelle	Baueinheit	Räume	Fläche	Adresse	
A 2	Gries	5467	31	3	61	Giacomo-Puccini-Allee 15/P	
32						
Kategorie	Katastralgemeinde	Parzelle	Baueinheit	Räume	Fläche	Adresse	
A 2	Gries	5467	32	3,5	63	Giacomo-Puccini-Allee 15/P	
33							p ..
Kategorie	Katastralgemeinde	Parzelle	Baueinheit	Räume	Fläche	Adresse	
A 2	Gries	5467	33	3	60	Giacomo-Puccini-Allee 15/P	
34							p ..
Kategorie	Katastralgemeinde	Parzelle	Baueinheit	Räume	Fläche	Adresse	
A 2	Gries	5467	34	3,5	65	Giacomo-Puccini-Allee 15/P	
35							p ..
Kategorie	Katastralgemeinde	Parzelle	Baueinheit	Räume	Fläche	Adresse	
A 2	Gries	5467	35	3	61	Giacomo-Puccini-Allee 15/P	
36							p ..
Kategorie	Katastralgemeinde	Parzelle	Baueinheit	Räume	Fläche	Adresse	
A 2	Gries	5467	36	3,5	64	Giacomo-Puccini-Allee 15/P	
38							p ..
Kategorie	Katastralgemeinde	Parzelle	Baueinheit	Räume	Fläche	Adresse	
A 2	Gries	5467	38	3,5	64	Giacomo-Puccini-Allee 15/P	
39						
Kategorie	Katastralgemeinde	Parzelle	Baueinheit	Räume	Fläche	Adresse	
A 2	Gries	5467	39	3	61	Giacomo-Puccini-Allee 15/P	
40						
Kategorie	Katastralgemeinde	Parzelle	Baueinheit	Räume	Fläche	Adresse	
A 2	Gries	5467	40	3,5	65	Giacomo-Puccini-Allee 15/P	
42						
Kategorie	Katastralgemeinde	Parzelle	Baueinheit	Räume	Fläche	Adresse	
A 2	Gries	5467	42	3,5	64	Giacomo-Puccini-Allee 15/P	
43							p ..
Kategorie	Katastralgemeinde	Parzelle	Baueinheit	Räume	Fläche	Adresse	
A 2	Gries	5467	43	3	60	Giacomo-Puccini-Allee 15/P	
44						
Kategorie	Katastralgemeinde	Parzelle	Baueinheit	Räume	Fläche	Adresse	
A 2	Gries	5467	44	3,5	62	Giacomo-Puccini-Allee 15/P	
45						
Kategorie	Katastralgemeinde	Parzelle	Baueinheit	Räume	Fläche	Adresse	
A 2	Gries	5467	45	3	62	Giacomo-Puccini-Allee 15/P	
46						
Kategorie	Katastralgemeinde	Parzelle	Baueinheit	Räume	Fläche	Adresse	
A 2	Gries	5467	46	3,5	65	Giacomo-Puccini-Allee 15/P	
47						
Kategorie	Katastralgemeinde	Parzelle	Baueinheit	Räume	Fläche	Adresse	
A 2	Gries	5467	47	3	60	Giacomo-Puccini-Allee 15/P	

Nummer				Von	Bis				
Kategorie	Katastralgemeinde	Parzelle	Baueinheit	Räume	Fläche	Adresse			
A 2	Gries	5467	64	5,5	94	Giacomo-Puccini-Allee 15/Q			
							
65									
Kategorie	Katastralgemeinde	Parzelle	Baueinheit	Räume	Fläche	Adresse			
A 2	Gries	5467	65	3,5	68	Giacomo-Puccini-Allee 15/Q			
							
66									
Kategorie	Katastralgemeinde	Parzelle	Baueinheit	Räume	Fläche	Adresse			
A 2	Gries	5467	66	5,5	95	Giacomo-Puccini-Allee 15/Q			
								Ⓟ	
67									
Kategorie	Katastralgemeinde	Parzelle	Baueinheit	Räume	Fläche	Adresse			
A 2	Gries	5467	67	3,5	68	Giacomo-Puccini-Allee 15/Q			
							
68									
Kategorie	Katastralgemeinde	Parzelle	Baueinheit	Räume	Fläche	Adresse			
A 2	Gries	5467	68	8,5	165	Giacomo-Puccini-Allee 15/Q			
								Ⓟ	
69									
Kategorie	Katastralgemeinde	Parzelle	Baueinheit	Räume	Fläche	Adresse			
A 2	Gries	5467	69	4	58	Giacomo-Puccini-Allee 15/R			
								Ⓟ	
71									
Kategorie	Katastralgemeinde	Parzelle	Baueinheit	Räume	Fläche	Adresse			
A 2	Gries	5467	71	5,5	95	Giacomo-Puccini-Allee 15/R			
								Ⓟ	
72									
Kategorie	Katastralgemeinde	Parzelle	Baueinheit	Räume	Fläche	Adresse			
A 2	Gries	5467	72	3,5	66	Giacomo-Puccini-Allee 15/R			
								Ⓟ	
74									
Kategorie	Katastralgemeinde	Parzelle	Baueinheit	Räume	Fläche	Adresse			
A 2	Gries	5467	74	3,5	67	Giacomo-Puccini-Allee 15/R			
								Ⓟ	
75									
Kategorie	Katastralgemeinde	Parzelle	Baueinheit	Räume	Fläche	Adresse			
A 2	Gries	5467	75	5,5	96	Giacomo-Puccini-Allee 15/R			
								Ⓟ	
76									
Kategorie	Katastralgemeinde	Parzelle	Baueinheit	Räume	Fläche	Adresse			
A 2	Gries	5467	76	3,5	67	Giacomo-Puccini-Allee 15/R			
							
77									
Kategorie	Katastralgemeinde	Parzelle	Baueinheit	Räume	Fläche	Adresse			
A 2	Gries	5467	77	5,5	94	Giacomo-Puccini-Allee 15/R			
							
78									
Kategorie	Katastralgemeinde	Parzelle	Baueinheit	Räume	Fläche	Adresse			
A 2	Gries	5467	78	3,5	67	Giacomo-Puccini-Allee 15/R			
							
79									
Kategorie	Katastralgemeinde	Parzelle	Baueinheit	Räume	Fläche	Adresse			
A 2	Gries	5467	79	5,5	95	Giacomo-Puccini-Allee 15/R			
							
80									
Kategorie	Katastralgemeinde	Parzelle	Baueinheit	Räume	Fläche	Adresse			
A 2	Gries	5467	80	3,5	67	Giacomo-Puccini-Allee 15/R			
							
81									
Kategorie	Katastralgemeinde	Parzelle	Baueinheit	Räume	Fläche	Adresse			

Nummer				Von	Bis		
A 2	Gries	5467	81	8,5	164	Giacomo-Puccini-Allee 15/R	
107						
Kategorie	Katastralgemeinde	Parzelle	Baueinheit	Räume	Fläche	Adresse	
A 2	Gries	5467	107	4,5	90	Giacomo-Puccini-Allee 15/I	
108							p ..
Kategorie	Katastralgemeinde	Parzelle	Baueinheit	Räume	Fläche	Adresse	
A 2	Gries	5467	108	3,5	66	Giacomo-Puccini-Allee 15/I	
109							p ..
Kategorie	Katastralgemeinde	Parzelle	Baueinheit	Räume	Fläche	Adresse	
A 2	Gries	5467	109	4,5	84	Giacomo-Puccini-Allee 15/I	
110							p ..
Kategorie	Katastralgemeinde	Parzelle	Baueinheit	Räume	Fläche	Adresse	
A 2	Gries	5467	110	3,5	65	Giacomo-Puccini-Allee 15/I	
111							p ..
Kategorie	Katastralgemeinde	Parzelle	Baueinheit	Räume	Fläche	Adresse	
A 2	Gries	5467	111	4	83	Giacomo-Puccini-Allee 15/I	
112						
Kategorie	Katastralgemeinde	Parzelle	Baueinheit	Räume	Fläche	Adresse	
A 2	Gries	5467	112	3,5	65	Giacomo-Puccini-Allee 15/I	
114						
Kategorie	Katastralgemeinde	Parzelle	Baueinheit	Räume	Fläche	Adresse	
A 2	Gries	5467	114	3,5	65	Giacomo-Puccini-Allee 15/I	
115							p ..
Kategorie	Katastralgemeinde	Parzelle	Baueinheit	Räume	Fläche	Adresse	
A 2	Gries	5467	115	4	83	Giacomo-Puccini-Allee 15/I	
117						
Kategorie	Katastralgemeinde	Parzelle	Baueinheit	Räume	Fläche	Adresse	
A 2	Gries	5467	117	4,5	84	Giacomo-Puccini-Allee 15/I	
119						
Kategorie	Katastralgemeinde	Parzelle	Baueinheit	Räume	Fläche	Adresse	
A 2	Gries	5467	119	4	83	Giacomo-Puccini-Allee 15/I	
120						
Kategorie	Katastralgemeinde	Parzelle	Baueinheit	Räume	Fläche	Adresse	
A 2	Gries	5467	120	7,5	163	Giacomo-Puccini-Allee 15/I	
121							p ..
Kategorie	Katastralgemeinde	Parzelle	Baueinheit	Räume	Fläche	Adresse	
A 2	Gries	5467	121	6	114	Giacomo-Puccini-Allee 15/L	
122						
Kategorie	Katastralgemeinde	Parzelle	Baueinheit	Räume	Fläche	Adresse	
A 2	Gries	5467	122	5,5	102	Giacomo-Puccini-Allee 15/L	
123							p ..
Kategorie	Katastralgemeinde	Parzelle	Baueinheit	Räume	Fläche	Adresse	
A 2	Gries	5467	123	6,5	113	Giacomo-Puccini-Allee 15/L	
124							p ..
Kategorie	Katastralgemeinde	Parzelle	Baueinheit	Räume	Fläche	Adresse	
A 2	Gries	5467	124	5,5	99	Giacomo-Puccini-Allee 15/L	

Nummer				Von	Bis		
Kategorie	Katastralgemeinde	Parzelle	Baueinheit	Räume	Fläche	Adresse	
A 2	Gries	5467	140	6,5	111	Giacomo-Puccini-Allee 15/M	
141					
Kategorie	Katastralgemeinde	Parzelle	Baueinheit	Räume	Fläche	Adresse	
A 2	Gries	5467	141	5,5	95	Giacomo-Puccini-Allee 15/M	
142					
Kategorie	Katastralgemeinde	Parzelle	Baueinheit	Räume	Fläche	Adresse	
A 2	Gries	5467	142	6,5	111	Giacomo-Puccini-Allee 15/M	
143					
Kategorie	Katastralgemeinde	Parzelle	Baueinheit	Räume	Fläche	Adresse	
A 2	Gries	5467	143	5,5	94	Giacomo-Puccini-Allee 15/M	
144					
Kategorie	Katastralgemeinde	Parzelle	Baueinheit	Räume	Fläche	Adresse	
A 2	Gries	5467	144	6,5	114	Giacomo-Puccini-Allee 15/M	
145					
Kategorie	Katastralgemeinde	Parzelle	Baueinheit	Räume	Fläche	Adresse	
A 2	Gries	5467	145	5,5	95	Giacomo-Puccini-Allee 15/M	
146					
Kategorie	Katastralgemeinde	Parzelle	Baueinheit	Räume	Fläche	Adresse	
A 2	Gries	5467	146	6,5	111	Giacomo-Puccini-Allee 15/M	
147					
Kategorie	Katastralgemeinde	Parzelle	Baueinheit	Räume	Fläche	Adresse	
A 2	Gries	5467	147	6	103	Giacomo-Puccini-Allee 15/M	
148					
Kategorie	Katastralgemeinde	Parzelle	Baueinheit	Räume	Fläche	Adresse	
A 2	Gries	5467	148	7	127	Giacomo-Puccini-Allee 15/M	
2014-91-0			08/07/2016			p Benutzungsgenehmigung/Bezugsfertigkeit vorhanden	
Art. 79			L.G. Nr. 13/1997 Landesraumordnungsgesetz				
Nr.						Besetzt	ÜW
1					
Kategorie	Katastralgemeinde	Parzelle	Baueinheit	Räume	Fläche	Adresse	
A 2	Gries	5291	1	6,5	147	Albin-Egger-Lienz-Strasse 9	
2						p	..
Kategorie	Katastralgemeinde	Parzelle	Baueinheit	Räume	Fläche	Adresse	
A 2	Gries	5291	2	6	154	Albin-Egger-Lienz-Strasse 9	

Nummer	Von	Bis						
2014-95-0	10/01/2017						Ⓟ	Benutzungsgenehmigung/Bezugsfertigkeit vorhanden
Art. 79	L.G. Nr. 13/1997 Landesraumordnungsgesetz							
Nr.							Besetzt	ÜW
4							Ⓟ	..
Kategorie	Katastralgemeinde	Parzelle	Baueinheit	Räume	Fläche	Adresse		
A 2	Zwölfmalgreien	4841	4	9	185	Talfergasse 2/A		
5							Ⓟ	..
Kategorie	Katastralgemeinde	Parzelle	Baueinheit	Räume	Fläche	Adresse		
A 2	Zwölfmalgreien	4841	5	5,5	113	Talfergasse 2/A		
6							Ⓟ	..
Kategorie	Katastralgemeinde	Parzelle	Baueinheit	Räume	Fläche	Adresse		
A 2	Zwölfmalgreien	4841	6	5,5	124	Talfergasse 2/A		
2014-75-0	25/09/2017						Ⓟ	Benutzungsgenehmigung/Bezugsfertigkeit vorhanden
Art. 79	L.G. Nr. 13/1997 Landesraumordnungsgesetz							
Nr.							Besetzt	ÜW
1							Ⓟ	..
Kategorie	Katastralgemeinde	Parzelle	Baueinheit	Räume	Fläche	Adresse		
A 2	Gries	5303	1	3	70	Schmiedgasse 9		
2							Ⓟ	..
Kategorie	Katastralgemeinde	Parzelle	Baueinheit	Räume	Fläche	Adresse		
A 2	Gries	5303	2	6	124	Schmiedgasse 9		
3							Ⓟ	..
Kategorie	Katastralgemeinde	Parzelle	Baueinheit	Räume	Fläche	Adresse		
A 2	Gries	5303	3	5	112	Schmiedgasse 9		
4							Ⓟ	..
Kategorie	Katastralgemeinde	Parzelle	Baueinheit	Räume	Fläche	Adresse		
A 2	Gries	5303	4	3	58	Schmiedgasse 9		
5							Ⓟ	..
Kategorie	Katastralgemeinde	Parzelle	Baueinheit	Räume	Fläche	Adresse		
A 2	Gries	5303	5	4	70	Schmiedgasse 9		
6							Ⓟ	..
Kategorie	Katastralgemeinde	Parzelle	Baueinheit	Räume	Fläche	Adresse		
A 2	Gries	5303	6	4,5	97	Schmiedgasse 9		
7							Ⓟ	..
Kategorie	Katastralgemeinde	Parzelle	Baueinheit	Räume	Fläche	Adresse		
A 2	Gries	5303	7	3	65	Schmiedgasse 9		
9							Ⓟ	..
Kategorie	Katastralgemeinde	Parzelle	Baueinheit	Räume	Fläche	Adresse		
A 2	Gries	5303	9	5,5	102	Schmiedgasse 9		
15							Ⓟ	..
Kategorie	Katastralgemeinde	Parzelle	Baueinheit	Räume	Fläche	Adresse		
A 2	Gries	5303	15	6	120	Schmiedgasse 9		
16						
Kategorie	Katastralgemeinde	Parzelle	Baueinheit	Räume	Fläche	Adresse		
A 2	Gries	5303	16	6	121	Schmiedgasse 9		

Nummer	Von		Bis						
2014-72-0	11/12/2015				p Benutzungsgenehmigung/Bezugsfertigkeit vorhanden				
Art. 127, Absatz 3 Art. 79			L.G. Nr. 13/1997 Landesraumordnungsgesetz L.G. Nr. 13/1997 Landesraumordnungsgesetz					Besetzt	ÜW
Nr.									
1								p	..
Kategorie	Katastralgemeinde	Parzelle	Baueinheit	Räume	Fläche	Adresse			
A 2	Gries	4373	36	8	166	Drususallee 337			
2								p	..
Kategorie	Katastralgemeinde	Parzelle	Baueinheit	Räume	Fläche	Adresse			
A 2	Gries	4373	37	4,5	99	Drususallee 337			
2014-71-0	17/08/2001				p Benutzungsgenehmigung/Bezugsfertigkeit vorhanden				
Art. 79			L.G. Nr. 13/1997 Landesraumordnungsgesetz					Besetzt	ÜW
Nr.									
1							
Kategorie	Katastralgemeinde	Parzelle	Baueinheit	Räume	Fläche	Adresse			
A 2	Gries	5302	1	5	102	Tuchbleichgasse 11			
3							
Kategorie	Katastralgemeinde	Parzelle	Baueinheit	Räume	Fläche	Adresse			
A 2	Gries	5302	3	6,5	124	Tuchbleichgasse 11			
4								p	..
Kategorie	Katastralgemeinde	Parzelle	Baueinheit	Räume	Fläche	Adresse			
A 2	Gries	5302	28	4,5	69	Tuchbleichgasse 11			
5								p	..
Kategorie	Katastralgemeinde	Parzelle	Baueinheit	Räume	Fläche	Adresse			
A 2	Gries	5302	5	6	126	Tuchbleichgasse 11			
6								p	..
Kategorie	Katastralgemeinde	Parzelle	Baueinheit	Räume	Fläche	Adresse			
A 2	Gries	5302	29	4,5	92	Tuchbleichgasse 11			
7								p	..
Kategorie	Katastralgemeinde	Parzelle	Baueinheit	Räume	Fläche	Adresse			
A 2	Gries	5302	7	5	99	Tuchbleichgasse 11			
8								p	..
Kategorie	Katastralgemeinde	Parzelle	Baueinheit	Räume	Fläche	Adresse			
A 2	Gries	5302	30	8	211	Tuchbleichgasse 11			
2014/4bis					p Benutzungsgenehmigung/Bezugsfertigkeit vorhanden				
2014-337-0	29/06/2015				p Benutzungsgenehmigung/Bezugsfertigkeit vorhanden				
Art. 76, Absatz 1, Buchstabe c Art. 79			L.G. Nr. 13/1997 Landesraumordnungsgesetz L.G. Nr. 13/1997 Landesraumordnungsgesetz					Besetzt	ÜW
Nr.									
1								p	..
Kategorie	Katastralgemeinde	Parzelle	Baueinheit	Räume	Fläche	Adresse			
A 2	Zwölfmalgreien	1179	16	9,5	209	Hörtenbergstrasse 1/B			

Nummer	Von	Bis						Benutzungsgenehmigung/Bezugsfertigkeit vorhanden
2014-36-0								..
Art. 127, Absatz 3			L.G. Nr. 13/1997 Landesraumordnungsgesetz					
Art. 79			L.G. Nr. 13/1997 Landesraumordnungsgesetz					
Nr.							Besetzt	ÜW
3							p	..
Kategorie	Katastralgemeinde	Parzelle	Baueinheit	Räume	Fläche	Adresse		
A 3	Zwölfmalgreien	2220	5	5,5	89	Grutzenweg 47		
4						
Kategorie	Katastralgemeinde	Parzelle	Baueinheit	Räume	Fläche	Adresse		
A 3	Zwölfmalgreien	2220	6	2,5	41	Grutzenweg 43		

Nummer	Von		Bis					Besetzt	ÜW
2014-360-0	27/10/2016				p Benutzungsgenehmigung/Bezugsfertigkeit vorhanden				
Art. 79	L.G. Nr. 13/1997 Landesraumordnungsgesetz								
Nr.								Besetzt	ÜW
1								p	..
Kategorie	Katastralgemeinde	Parzelle	Baueinheit	Räume	Fläche	Adresse			
A 2	Gries	5300	1	4	87	Amalfistrasse 10			
2								p	..
Kategorie	Katastralgemeinde	Parzelle	Baueinheit	Räume	Fläche	Adresse			
A 2	Gries	5300	2	3	63	Amalfistrasse 10			
3								p	..
Kategorie	Katastralgemeinde	Parzelle	Baueinheit	Räume	Fläche	Adresse			
A 2	Gries	5300	3	3	63	Amalfistrasse 10			
4								p	..
Kategorie	Katastralgemeinde	Parzelle	Baueinheit	Räume	Fläche	Adresse			
A 2	Gries	5300	4	5,5	124	Amalfistrasse 10			
5								p	..
Kategorie	Katastralgemeinde	Parzelle	Baueinheit	Räume	Fläche	Adresse			
A 2	Gries	5300	5	4	80	Amalfistrasse 10			
6								p	..
Kategorie	Katastralgemeinde	Parzelle	Baueinheit	Räume	Fläche	Adresse			
A 2	Gries	5300	6	4	84	Amalfistrasse 10			
7								p	..
Kategorie	Katastralgemeinde	Parzelle	Baueinheit	Räume	Fläche	Adresse			
A 2	Gries	5300	7	6,5	139	Amalfistrasse 10			
8								p	..
Kategorie	Katastralgemeinde	Parzelle	Baueinheit	Räume	Fläche	Adresse			
A 2	Gries	5300	8	4	80	Amalfistrasse 10			
9								p	..
Kategorie	Katastralgemeinde	Parzelle	Baueinheit	Räume	Fläche	Adresse			
A 2	Gries	5300	9	3	58	Amalfistrasse 10			
10								p	..
Kategorie	Katastralgemeinde	Parzelle	Baueinheit	Räume	Fläche	Adresse			
A 2	Gries	5300	10	3	56	Amalfistrasse 10			
11								p	..
Kategorie	Katastralgemeinde	Parzelle	Baueinheit	Räume	Fläche	Adresse			
A 2	Gries	5300	11	5	110	Amalfistrasse 10			
12								p	..
Kategorie	Katastralgemeinde	Parzelle	Baueinheit	Räume	Fläche	Adresse			
A 2	Gries	5300	12	8,5	195	Amalfistrasse 10			
13								p	..
Kategorie	Katastralgemeinde	Parzelle	Baueinheit	Räume	Fläche	Adresse			
A 2	Gries	5300	13	5	105	Amalfistrasse 10/A			
14								p	..
Kategorie	Katastralgemeinde	Parzelle	Baueinheit	Räume	Fläche	Adresse			
A 2	Gries	5300	14	3	63	Amalfistrasse 10/A			
15								p	..

Nummer		Von			Bis			
Kategorie	Katastralgemeinde	Parzelle	Baueinheit	Räume	Fläche	Adresse		
A 2	Gries	5300	15	3	63	Amalfistrasse 10/A		
							p	..
Kategorie	Katastralgemeinde	Parzelle	Baueinheit	Räume	Fläche	Adresse		
A 2	Gries	5300	16	4	87	Amalfistrasse 10/A		
							p	..
Kategorie	Katastralgemeinde	Parzelle	Baueinheit	Räume	Fläche	Adresse		
A 2	Gries	5300	17	5	92	Amalfistrasse 10/A		
							p	..
Kategorie	Katastralgemeinde	Parzelle	Baueinheit	Räume	Fläche	Adresse		
A 2	Gries	5300	18	3	58	Amalfistrasse 10/A		
						
Kategorie	Katastralgemeinde	Parzelle	Baueinheit	Räume	Fläche	Adresse		
A 2	Gries	5300	19	3	58	Amalfistrasse 10/A		
						
Kategorie	Katastralgemeinde	Parzelle	Baueinheit	Räume	Fläche	Adresse		
A 2	Gries	5300	20	4	80	Amalfistrasse 10/A		
							p	..
Kategorie	Katastralgemeinde	Parzelle	Baueinheit	Räume	Fläche	Adresse		
A 2	Gries	5300	21	5,5	127	Amalfistrasse 10/A		
							p	..
Kategorie	Katastralgemeinde	Parzelle	Baueinheit	Räume	Fläche	Adresse		
A 2	Gries	5300	22	4	83	Amalfistrasse 10/A		
							p	..
Kategorie	Katastralgemeinde	Parzelle	Baueinheit	Räume	Fläche	Adresse		
A 2	Gries	5300	23	4	82	Amalfistrasse 10/A		
2014-335-0			15/06/2015		p Benutzungsgenehmigung/Bezugsfertigkeit vorhanden			
Art. 76, Absatz 1, Buchstabe c			L.G. Nr. 13/1997 Landesraumordnungsgesetz					
Art. 79			L.G. Nr. 13/1997 Landesraumordnungsgesetz					
Nr.							Besetzt	ÜW
105							p	..
Kategorie	Katastralgemeinde	Parzelle	Baueinheit	Räume	Fläche	Adresse		
A 2	Zwölfmalgreien	2497	115	4,5	76	Rentschner Strasse 4/E		
							p	..
Kategorie	Katastralgemeinde	Parzelle	Baueinheit	Räume	Fläche	Adresse		
A 2	Zwölfmalgreien	2497	116	5,5	124	Rentschner Strasse 4/E		
2014-205-0			05/07/2017		p Benutzungsgenehmigung/Bezugsfertigkeit vorhanden			
Art. 79			L.G. Nr. 13/1997 Landesraumordnungsgesetz					
Nr.							Besetzt	ÜW
9							p	..
Kategorie	Katastralgemeinde	Parzelle	Baueinheit	Räume	Fläche	Adresse		
A 2	Gries	5279	9	6,5	136	Cesare-Battisti-Strasse 8		

Nummer	Von	Bis						
2014-247-0	28/02/2017	Ⓟ	Benutzungsgenehmigung/Bezugsfertigkeit vorhanden					
Art. 79	L.G. Nr. 13/1997 Landesraumordnungsgesetz							
Nr.							Besetzt	ÜW
3						
Kategorie	Katastralgemeinde	Parzelle	Baueinheit	Räume	Fläche	Adresse		
A 2	Gries	5308	3	3	52	Dreiheiligengasse 12		
4							Ⓟ	..
Kategorie	Katastralgemeinde	Parzelle	Baueinheit	Räume	Fläche	Adresse		
A 2	Gries	5308	4	4,5	82	Dreiheiligengasse 12		

Nummer	Von		Bis						
2014-269-0	28/11/2016				p Benutzungsgenehmigung/Bezugsfertigkeit vorhanden				
Art. 79	L.G. Nr. 13/1997 Landesraumordnungsgesetz								
Nr.								Besetzt	ÜW
6								p	..
Kategorie	Katastralgemeinde	Parzelle	Baueinheit	Räume	Fläche	Adresse			
A 2	Zwölfmalgreien	4868	6	4	69	Schlachthofstrasse 36/B			
8								p	..
Kategorie	Katastralgemeinde	Parzelle	Baueinheit	Räume	Fläche	Adresse			
A 2	Zwölfmalgreien	4868	8	3	55	Schlachthofstrasse 36/B			
9							
Kategorie	Katastralgemeinde	Parzelle	Baueinheit	Räume	Fläche	Adresse			
A 2	Zwölfmalgreien	4868	9	3	53	Schlachthofstrasse 36/B			
12								p	..
Kategorie	Katastralgemeinde	Parzelle	Baueinheit	Räume	Fläche	Adresse			
A 2	Zwölfmalgreien	4868	12	3	55	Schlachthofstrasse 36/B			
14							
Kategorie	Katastralgemeinde	Parzelle	Baueinheit	Räume	Fläche	Adresse			
A 2	Zwölfmalgreien	4868	14	3,5	71	Schlachthofstrasse 36/B			
20								p	..
Kategorie	Katastralgemeinde	Parzelle	Baueinheit	Räume	Fläche	Adresse			
A 2	Zwölfmalgreien	4868	20	2,5	47	Schlachthofstrasse 36/B			
23								p	..
Kategorie	Katastralgemeinde	Parzelle	Baueinheit	Räume	Fläche	Adresse			
A 2	Zwölfmalgreien	4868	23	3	55	Schlachthofstrasse 36/B			
25								p	..
Kategorie	Katastralgemeinde	Parzelle	Baueinheit	Räume	Fläche	Adresse			
A 2	Zwölfmalgreien	4868	24	3	55	Schlachthofstrasse 36/B			
32								p	..
Kategorie	Katastralgemeinde	Parzelle	Baueinheit	Räume	Fläche	Adresse			
A 2	Zwölfmalgreien	4868	32	5	98	Schlachthofstrasse 36/B			
41								p	..
Kategorie	Katastralgemeinde	Parzelle	Baueinheit	Räume	Fläche	Adresse			
A 2	Zwölfmalgreien	4868	41	3	57	Schlachthofstrasse 36/A			
42								p	..
Kategorie	Katastralgemeinde	Parzelle	Baueinheit	Räume	Fläche	Adresse			
A 2	Zwölfmalgreien	4868	42	4,5	71	Schlachthofstrasse 36/A			
43							
Kategorie	Katastralgemeinde	Parzelle	Baueinheit	Räume	Fläche	Adresse			
A 2	Zwölfmalgreien	4868	43	3	55	Schlachthofstrasse 36/A			
49								p	..
Kategorie	Katastralgemeinde	Parzelle	Baueinheit	Räume	Fläche	Adresse			
A 2	Zwölfmalgreien	4868	49	3	58	Schlachthofstrasse 36/A			
51								p	..
Kategorie	Katastralgemeinde	Parzelle	Baueinheit	Räume	Fläche	Adresse			
A 2	Zwölfmalgreien	4868	51	3	55	Schlachthofstrasse 36/A			
52								p	..

Nummer				Von	Bis		
Kategorie	Katastralgemeinde	Parzelle	Baueinheit	Räume	Fläche	Adresse	
A 2	Zwölfmalgreien	4868	52	3	55	Schlachthofstrasse 36/A	
54							
Kategorie	Katastralgemeinde	Parzelle	Baueinheit	Räume	Fläche	Adresse	
A 2	Zwölfmalgreien	4868	54	5,5	115	Schlachthofstrasse 36/A	
55							
Kategorie	Katastralgemeinde	Parzelle	Baueinheit	Räume	Fläche	Adresse	
A 2	Zwölfmalgreien	4868	55	5,5	102	Schlachthofstrasse 36/A	
2014-235-0				11/11/2016	p Benutzungsgenehmigung/Bezugsfertigkeit vorhanden		
Art. 79				L.G. Nr. 13/1997 Landesraumordnungsgesetz			
Nr.							
5							
Kategorie	Katastralgemeinde	Parzelle	Baueinheit	Räume	Fläche	Adresse	
A 2	Gries	5288	5	5,5	90	Vicenzastrasse 10	
6							
Kategorie	Katastralgemeinde	Parzelle	Baueinheit	Räume	Fläche	Adresse	
A 2	Gries	5288	6	6	94	Vicenzastrasse 10	
2014-273-0				.. Benutzungsgenehmigung/Bezugsfertigkeit vorhanden			
Art. 76, Absatz 1, Buchstabe c				L.G. Nr. 13/1997 Landesraumordnungsgesetz			
Art. 79				L.G. Nr. 13/1997 Landesraumordnungsgesetz			
Nr.							
1							
Kategorie	Katastralgemeinde	Parzelle	Baueinheit	Räume	Fläche	Adresse	
A 7	Zwölfmalgreien	4233	1	9,5	284	Grutzenweg 64	
2							
Kategorie	Katastralgemeinde	Parzelle	Baueinheit	Räume	Fläche	Adresse	
A 7	Zwölfmalgreien	4233	2	9,5	277	Grutzenweg 62	
2014-26-0				14/04/2015	p Benutzungsgenehmigung/Bezugsfertigkeit vorhanden		
Art. 27				L.G. Nr. 13/1997 Landesraumordnungsgesetz			
Art. 79				L.G. Nr. 13/1997 Landesraumordnungsgesetz			
Nr.							
21							
Kategorie	Katastralgemeinde	Parzelle	Baueinheit	Räume	Fläche	Adresse	
A 2	Zwölfmalgreien	4259	21	6	126	Claudia-Augusta-Strasse 14	
2014-258-0				02/07/2015	p Benutzungsgenehmigung/Bezugsfertigkeit vorhanden		
Art. 76, Absatz 1, Buchstabe c				L.G. Nr. 13/1997 Landesraumordnungsgesetz			
Art. 79				L.G. Nr. 13/1997 Landesraumordnungsgesetz			
Nr.							
14							
Kategorie	Katastralgemeinde	Parzelle	Baueinheit	Räume	Fläche	Adresse	
A 2	Zwölfmalgreien	2170	4	3	62	St.-Vigil-Strasse 84	

Nummer	Von	Bis							
2014-285-0	25/09/2017							Ⓟ	Benutzungsgenehmigung/Bezugsfertigkeit vorhanden
Art. 79	L.G. Nr. 13/1997 Landesraumordnungsgesetz								
Nr.							Besetzt	ÜW	
6							Ⓟ	..	
Kategorie	Katastralgemeinde	Parzelle	Baueinheit	Räume	Fläche	Adresse			
A 2	Gries	5333	6	8	142	Albin-Egger-Lienz-Strasse 15			
11							Ⓟ	..	
Kategorie	Katastralgemeinde	Parzelle	Baueinheit	Räume	Fläche	Adresse			
A 2	Gries	5333	11	9,5	221	Albin-Egger-Lienz-Strasse 15			
2014-245-0	28/06/2019							Ⓟ	Benutzungsgenehmigung/Bezugsfertigkeit vorhanden
Art. 107, Absatz 23	L.G. Nr. 13/1997 Landesraumordnungsgesetz								
Art. 79	L.G. Nr. 13/1997 Landesraumordnungsgesetz								
Nr.							Besetzt	ÜW	
1							
Kategorie	Katastralgemeinde	Parzelle	Baueinheit	Räume	Fläche	Adresse			
A 2	Zwölfmalgreien	1405	10	10	237	Rodlauweg 5			
2							
Kategorie	Katastralgemeinde	Parzelle	Baueinheit	Räume	Fläche	Adresse			
A 2	Zwölfmalgreien	1405	7	6	120	Rodlauweg 5			

Nummer	Von		Bis						
2014-11-0	05/11/2019		05/11/2039		p			Benutzungsgenehmigung/Bezugsfertigkeit vorhanden	
Art. 27 Art. 79	L.G. Nr. 13/1997 Landesraumordnungsgesetz L.G. Nr. 13/1997 Landesraumordnungsgesetz								
Nr.								Besetzt	ÜW
3							
Kategorie	Katastralgemeinde	Parzelle	Baueinheit	Räume	Fläche	Adresse			
A 2	Zwölfmalgreien	4590	3	6	119	Leegtorweg 4/A			
4								p	..
Kategorie	Katastralgemeinde	Parzelle	Baueinheit	Räume	Fläche	Adresse			
A 2	Zwölfmalgreien	4590	4	5,5	87	Leegtorweg 4			
5							
Kategorie	Katastralgemeinde	Parzelle	Baueinheit	Räume	Fläche	Adresse			
A 2	Zwölfmalgreien	4590	5	7,5	127	Leegtorweg 4/A			
7								p	..
Kategorie	Katastralgemeinde	Parzelle	Baueinheit	Räume	Fläche	Adresse			
A 2	Zwölfmalgreien	4590	7	5,5	87	Leegtorweg 4			
8							
Kategorie	Katastralgemeinde	Parzelle	Baueinheit	Räume	Fläche	Adresse			
A 2	Zwölfmalgreien	4590	8	7,5	127	Leegtorweg 4/A			
15								p	..
Kategorie	Katastralgemeinde	Parzelle	Baueinheit	Räume	Fläche	Adresse			
A 2	Zwölfmalgreien	4590	15	4,5	61	Leegtorweg 4			
16								p	..
Kategorie	Katastralgemeinde	Parzelle	Baueinheit	Räume	Fläche	Adresse			
A 2	Zwölfmalgreien	4590	16	5,5	87	Leegtorweg 4			
18								p	..
Kategorie	Katastralgemeinde	Parzelle	Baueinheit	Räume	Fläche	Adresse			
A 2	Zwölfmalgreien	4590	18	3	60	Leegtorweg 4			
19							
Kategorie	Katastralgemeinde	Parzelle	Baueinheit	Räume	Fläche	Adresse			
A 2	Zwölfmalgreien	4590	19	5	88	Leegtorweg 4/B			
20							
Kategorie	Katastralgemeinde	Parzelle	Baueinheit	Räume	Fläche	Adresse			
A 2	Zwölfmalgreien	4590	20	5,5	112	Leegtorweg 4/B			
21								p	..
Kategorie	Katastralgemeinde	Parzelle	Baueinheit	Räume	Fläche	Adresse			
A 2	Zwölfmalgreien	4590	21	6	119	Leegtorweg 4/A			
22							
Kategorie	Katastralgemeinde	Parzelle	Baueinheit	Räume	Fläche	Adresse			
A 2	Zwölfmalgreien	4590	22	5	87	Leegtorweg 4/A			
23							
Kategorie	Katastralgemeinde	Parzelle	Baueinheit	Räume	Fläche	Adresse			
A 2	Zwölfmalgreien	4590	23	5,5	108	Leegtorweg 4/B			
24							
Kategorie	Katastralgemeinde	Parzelle	Baueinheit	Räume	Fläche	Adresse			
A 2	Zwölfmalgreien	4590	24	7	133	Leegtorweg 4/B			
25								p	..

Nummer		Von			Bis	
Kategorie	Katastralgemeinde	Parzelle	Baueinheit	Räume	Fläche	Adresse
A 2	Zwölfmalgreien	4590	25	5	88	Leegtorweg 4/A
					
26						
Kategorie	Katastralgemeinde	Parzelle	Baueinheit	Räume	Fläche	Adresse
A 2	Zwölfmalgreien	4590	26	5,5	106	Leegtorweg 4/B
						p ..
27						
Kategorie	Katastralgemeinde	Parzelle	Baueinheit	Räume	Fläche	Adresse
A 2	Zwölfmalgreien	4590	27	7	132	Leegtorweg 4/A
						p ..
28						
Kategorie	Katastralgemeinde	Parzelle	Baueinheit	Räume	Fläche	Adresse
A 2	Zwölfmalgreien	4590	28	5	85	Leegtorweg 4/A
						p ..
29						
Kategorie	Katastralgemeinde	Parzelle	Baueinheit	Räume	Fläche	Adresse
A 2	Zwölfmalgreien	4590	29	5,5	107	Leegtorweg 4/A
					
30						
Kategorie	Katastralgemeinde	Parzelle	Baueinheit	Räume	Fläche	Adresse
A 2	Zwölfmalgreien	4590	30	7	132	Leegtorweg 4/B
					
31						
Kategorie	Katastralgemeinde	Parzelle	Baueinheit	Räume	Fläche	Adresse
A 2	Zwölfmalgreien	4590	31	5	86	Leegtorweg 4/B
					
32						
Kategorie	Katastralgemeinde	Parzelle	Baueinheit	Räume	Fläche	Adresse
A 2	Zwölfmalgreien	4590	32	5,5	106	Leegtorweg 4/B
					
33						
Kategorie	Katastralgemeinde	Parzelle	Baueinheit	Räume	Fläche	Adresse
A 2	Zwölfmalgreien	4590	33	7	133	Leegtorweg 4/B
						p ..
34						
Kategorie	Katastralgemeinde	Parzelle	Baueinheit	Räume	Fläche	Adresse
A 2	Zwölfmalgreien	4590	34	5	88	Leegtorweg 4/A
					
35						
Kategorie	Katastralgemeinde	Parzelle	Baueinheit	Räume	Fläche	Adresse
A 2	Zwölfmalgreien	4590	35	5,5	108	Leegtorweg 4/B
					
36						
Kategorie	Katastralgemeinde	Parzelle	Baueinheit	Räume	Fläche	Adresse
A 2	Zwölfmalgreien	4590	36	7	133	Leegtorweg 4/B
2014-179-0			12/11/2014		p Benutzungsgenehmigung/Bezugsfertigkeit vorhanden	
Art. 27			L.G. Nr. 13/1997 Landesraumordnungsgesetz			
Art. 79			L.G. Nr. 13/1997 Landesraumordnungsgesetz			
Nr.						
8						
						Besetzt ÜW
						p ..
Kategorie	Katastralgemeinde	Parzelle	Baueinheit	Räume	Fläche	Adresse
A 2	Gries	4603	8	4,5	90	Drususallee 84

Nummer	Von	Bis						
2014-171-0	07/09/2017							Ⓟ Benutzungsgenehmigung/Bezugsfertigkeit vorhanden
Art. 76, Absatz 1, Buchstabe c Art. 79	L.G. Nr. 13/1997 Landesraumordnungsgesetz L.G. Nr. 13/1997 Landesraumordnungsgesetz							
Nr.							Besetzt ÜW	
1							
Kategorie	Katastralgemeinde	Parzelle	Baueinheit	Räume	Fläche	Adresse		
A 2	Zwölfmalgreien	4873	1	6	174	Kohlern 19/A		
2014-156-0	22/12/2015							Ⓟ Benutzungsgenehmigung/Bezugsfertigkeit vorhanden
Art. 79	L.G. Nr. 13/1997 Landesraumordnungsgesetz							
Nr.							Besetzt ÜW	
3							
Kategorie	Katastralgemeinde	Parzelle	Baueinheit	Räume	Fläche	Adresse		
A 2	Zwölfmalgreien	2684	3	9,5	229	Weineggstrasse 1/A		
2014-134-0	12/11/2015							Ⓟ Benutzungsgenehmigung/Bezugsfertigkeit vorhanden
Art. 76, Absatz 1, Buchstabe c Art. 79	L.G. Nr. 13/1997 Landesraumordnungsgesetz L.G. Nr. 13/1997 Landesraumordnungsgesetz							
Nr.							Besetzt ÜW	
1							Ⓟ ..	
Kategorie	Katastralgemeinde	Parzelle	Baueinheit	Räume	Fläche	Adresse		
A 2	Bozen	720 1	8	3,5	64	Giuseppe-Verdi-Platz 25		
1							
Kategorie	Katastralgemeinde	Parzelle	Baueinheit	Räume	Fläche	Adresse		
A 2	Bozen	720 1	10	4,5	89	Giuseppe-Verdi-Platz 25		
A 2	Bozen	720 3	57	4,5	89	Giuseppe-Verdi-Platz 25		
2							
Kategorie	Katastralgemeinde	Parzelle	Baueinheit	Räume	Fläche	Adresse		
A 2	Bozen	720 1	9	3,5	60	Giuseppe-Verdi-Platz 25		
3							
Kategorie	Katastralgemeinde	Parzelle	Baueinheit	Räume	Fläche	Adresse		
A 2	Bozen	720 1	10	4,5	89	Giuseppe-Verdi-Platz 25		
A 2	Bozen	720 3	57	4,5	89	Giuseppe-Verdi-Platz 25		
2013-408-0	20/11/2014							Ⓟ Benutzungsgenehmigung/Bezugsfertigkeit vorhanden
Art. 27 Art. 79	L.G. Nr. 13/1997 Landesraumordnungsgesetz L.G. Nr. 13/1997 Landesraumordnungsgesetz							
Nr.							Besetzt ÜW	
2							
Kategorie	Katastralgemeinde	Parzelle	Baueinheit	Räume	Fläche	Adresse		
A 2	Zwölfmalgreien	590	2	3	58	Grutzenweg 75		
2013-457-0	27/02/2015							Ⓟ Benutzungsgenehmigung/Bezugsfertigkeit vorhanden
Art. 76, Absatz 1, Buchstabe c Art. 79	L.G. Nr. 13/1997 Landesraumordnungsgesetz L.G. Nr. 13/1997 Landesraumordnungsgesetz							
Nr.							Besetzt ÜW	
7							
Kategorie	Katastralgemeinde	Parzelle	Baueinheit	Räume	Fläche	Adresse		
A 2	Gries	2757	7	4,5	73	Romstrasse 61		
8							Ⓟ ..	
Kategorie	Katastralgemeinde	Parzelle	Baueinheit	Räume	Fläche	Adresse		
A 2	Gries	2757	8	6,5	112	Romstrasse 61		

Nummer	Von	Bis					
2013-424-0	02/09/2015						Ⓟ Benutzungsgenehmigung/Bezugsfertigkeit vorhanden
Art. 127, Absatz 3 Art. 79	L.G. Nr. 13/1997 Landesraumordnungsgesetz L.G. Nr. 13/1997 Landesraumordnungsgesetz						
Nr. 10							Besetzt ÜW Ⓟ ..
Kategorie	Katastralgemeinde	Parzelle	Baueinheit	Räume	Fläche	Adresse	
A 2	Bozen	129	14	9,5	188	Dr.-Josef-Streiter-Gasse 4	
2013-474-0	16/06/2014						Ⓟ Benutzungsgenehmigung/Bezugsfertigkeit vorhanden
Art. 76, Absatz 1, Buchstabe c Art. 79	L.G. Nr. 13/1997 Landesraumordnungsgesetz L.G. Nr. 13/1997 Landesraumordnungsgesetz						
Nr. 12							Besetzt ÜW Ⓟ ..
Kategorie	Katastralgemeinde	Parzelle	Baueinheit	Räume	Fläche	Adresse	
A 2	Gries	4665	12	4,5	84	Alte Mendelstrasse 47/A	
2013-363-0	07/04/2014	07/04/2034					Ⓟ Benutzungsgenehmigung/Bezugsfertigkeit vorhanden
Art. 79	L.G. Nr. 13/1997 Landesraumordnungsgesetz						
Nr. 21							Besetzt ÜW
Kategorie	Katastralgemeinde	Parzelle	Baueinheit	Räume	Fläche	Adresse	
A 2	Bozen	138	67	4	62	Dr.-Josef-Streiter-Gasse 20	
22						
Kategorie	Katastralgemeinde	Parzelle	Baueinheit	Räume	Fläche	Adresse	
A 2	Bozen	138	68	4,5	87	Dr.-Josef-Streiter-Gasse 20	
47						
Kategorie	Katastralgemeinde	Parzelle	Baueinheit	Räume	Fläche	Adresse	
A 2	Bozen	138	66	5	93	Dr.-Josef-Streiter-Gasse 20	
48						
Kategorie	Katastralgemeinde	Parzelle	Baueinheit	Räume	Fläche	Adresse	
A 2	Bozen	138	69	7,5	156	Dr.-Josef-Streiter-Gasse 20	
2013-339-0	10/06/2020						Ⓟ Benutzungsgenehmigung/Bezugsfertigkeit vorhanden
Art. 27 Art. 79	L.G. Nr. 13/1997 Landesraumordnungsgesetz L.G. Nr. 13/1997 Landesraumordnungsgesetz						
Nr. 1							Besetzt ÜW Ⓟ ..
Kategorie	Katastralgemeinde	Parzelle	Baueinheit	Räume	Fläche	Adresse	
A 2	Zwölfmalgreien	4931	1	9	243	Oswaldweg 10/B	
2						
Kategorie	Katastralgemeinde	Parzelle	Baueinheit	Räume	Fläche	Adresse	
A 2	Zwölfmalgreien	4931	2	9	241	Oswaldweg 9999	

Nummer	Von	Bis							
2013-302-0	19/07/2016							p	Benutzungsgenehmigung/Bezugsfertigkeit vorhanden
Art. 79	L.G. Nr. 13/1997 Landesraumordnungsgesetz								
Nr.							Besetzt	ÜW	
1							p	..	
Kategorie	Katastralgemeinde	Parzelle	Baueinheit	Räume	Fläche	Adresse			
A 2	Gries	5285	1	7	122	Nicolo'-Rasmo-Strasse 91			
2							p	..	
Kategorie	Katastralgemeinde	Parzelle	Baueinheit	Räume	Fläche	Adresse			
A 2	Gries	5285	2	6	88	Nicolo'-Rasmo-Strasse 91			
3							p	..	
Kategorie	Katastralgemeinde	Parzelle	Baueinheit	Räume	Fläche	Adresse			
A 2	Gries	5285	3	6	110	Nicolo'-Rasmo-Strasse 91			
4							p	..	
Kategorie	Katastralgemeinde	Parzelle	Baueinheit	Räume	Fläche	Adresse			
A 2	Gries	5285	4	7	113	Nicolo'-Rasmo-Strasse 91			
5							p	..	
Kategorie	Katastralgemeinde	Parzelle	Baueinheit	Räume	Fläche	Adresse			
A 2	Gries	5285	5	4,5	69	Nicolo'-Rasmo-Strasse 91			
6							
Kategorie	Katastralgemeinde	Parzelle	Baueinheit	Räume	Fläche	Adresse			
A 2	Gries	5285	6	8,5	116	Nicolo'-Rasmo-Strasse 91			
7							p	..	
Kategorie	Katastralgemeinde	Parzelle	Baueinheit	Räume	Fläche	Adresse			
A 2	Gries	5285	8	4,5	91	Nicolo'-Rasmo-Strasse 91			
8							p	..	
Kategorie	Katastralgemeinde	Parzelle	Baueinheit	Räume	Fläche	Adresse			
A 2	Gries	5285	8	4,5	91	Nicolo'-Rasmo-Strasse 91			
9							p	..	
Kategorie	Katastralgemeinde	Parzelle	Baueinheit	Räume	Fläche	Adresse			
A 2	Gries	5285	9	7	103	Nicolo'-Rasmo-Strasse 91			
2013-370-0	23/11/2018							p	Benutzungsgenehmigung/Bezugsfertigkeit vorhanden
Art. 127, Absatz 3	L.G. Nr. 13/1997 Landesraumordnungsgesetz								
Art. 79	L.G. Nr. 13/1997 Landesraumordnungsgesetz								
Nr.							Besetzt	ÜW	
1							p	..	
Kategorie	Katastralgemeinde	Parzelle	Baueinheit	Räume	Fläche	Adresse			
A 2	Gries	1072	1	7	126	Etschufer 4			
2							
Kategorie	Katastralgemeinde	Parzelle	Baueinheit	Räume	Fläche	Adresse			
A 2	Gries	1072	2	6	139	Etschufer 4			
2013-256-0	25/09/2017							p	Benutzungsgenehmigung/Bezugsfertigkeit vorhanden
Art. 79	L.G. Nr. 13/1997 Landesraumordnungsgesetz								
Nr.							Besetzt	ÜW	
3							p	..	
Kategorie	Katastralgemeinde	Parzelle	Baueinheit	Räume	Fläche	Adresse			
A 2	Bozen	1216	35	7,5	164	Batzenhäuslgasse 5			

Nummer	Von	Bis						
2013-290-0	11/09/2018							Ⓟ Benutzungsgenehmigung/Bezugsfertigkeit vorhanden
Art. 27 Art. 79	L.G. Nr. 13/1997 Landesraumordnungsgesetz							
Nr.							Besetzt ÜW	
13							
Kategorie	Katastralgemeinde	Parzelle	Baueinheit	Räume	Fläche	Adresse		
A 2	Bozen	754	9	3,5	74	Giosue'-Carducci-Strasse 4		
18							
Kategorie	Katastralgemeinde	Parzelle	Baueinheit	Räume	Fläche	Adresse		
A 2	Bozen	754	14	3	60	Giosue'-Carducci-Strasse 4		
2013-237-0	30/10/2017							Ⓟ Benutzungsgenehmigung/Bezugsfertigkeit vorhanden
Art. 79	L.G. Nr. 13/1997 Landesraumordnungsgesetz							
Nr.							Besetzt ÜW	
2							Ⓟ ..	
Kategorie	Katastralgemeinde	Parzelle	Baueinheit	Räume	Fläche	Adresse		
A 2	Gries	5344	2	8,5	245	Meraner Strasse 113/G		
3							Ⓟ ..	
Kategorie	Katastralgemeinde	Parzelle	Baueinheit	Räume	Fläche	Adresse		
A 2	Gries	5344	3	10	268	Meraner Strasse 113/G		
4							Ⓟ ..	
Kategorie	Katastralgemeinde	Parzelle	Baueinheit	Räume	Fläche	Adresse		
A 2	Gries	5344	4	8,5	251	Meraner Strasse 113/G		
2013-153-0	21/08/2014							Ⓟ Benutzungsgenehmigung/Bezugsfertigkeit vorhanden
Art. 27 Art. 79	L.G. Nr. 13/1997 Landesraumordnungsgesetz							
Nr.							Besetzt ÜW	
13							
Kategorie	Katastralgemeinde	Parzelle	Baueinheit	Räume	Fläche	Adresse		
A 2	Gries	2599	24	5,5	126	Dreiheiliggasse 6		
14							
Kategorie	Katastralgemeinde	Parzelle	Baueinheit	Räume	Fläche	Adresse		
A 2	Gries	2599	25	5,5	134	Dreiheiliggasse 6		
15							Ⓟ ..	
Kategorie	Katastralgemeinde	Parzelle	Baueinheit	Räume	Fläche	Adresse		
A 2	Gries	2599	26	6	137	Dreiheiliggasse 6		

Nummer	Von	Bis						
2013-109-0	16/07/2015		p Benutzungsgenehmigung/Bezugsfertigkeit vorhanden					
Art. 79	L.G. Nr. 13/1997 Landesraumordnungsgesetz							
Nr.							Besetzt	ÜW
1							p	..
Kategorie	Katastralgemeinde	Parzelle	Baueinheit	Räume	Fläche	Adresse		
A 2	Gries	5239	1	7	163	Alte Mendelstrasse 36		
3							p	..
Kategorie	Katastralgemeinde	Parzelle	Baueinheit	Räume	Fläche	Adresse		
A 2	Gries	5239	3	6	93	Alte Mendelstrasse 36		
5							p	..
Kategorie	Katastralgemeinde	Parzelle	Baueinheit	Räume	Fläche	Adresse		
A 2	Gries	5239	5	4,5	78	Alte Mendelstrasse 36		
9							p	..
Kategorie	Katastralgemeinde	Parzelle	Baueinheit	Räume	Fläche	Adresse		
A 2	Gries	5239	9	6	93	Alte Mendelstrasse 36		
11							p	..
Kategorie	Katastralgemeinde	Parzelle	Baueinheit	Räume	Fläche	Adresse		
A 2	Gries	5239	11	4,5	78	Alte Mendelstrasse 36		
2013-189-0	06/04/2017		p Benutzungsgenehmigung/Bezugsfertigkeit vorhanden					
Art. 79	L.G. Nr. 13/1997 Landesraumordnungsgesetz							
Nr.							Besetzt	ÜW
1						
Kategorie	Katastralgemeinde	Parzelle	Baueinheit	Räume	Fläche	Adresse		
A 2	Gries	5289	1	13,5	332	Greifensteiner Weg 4		
2							p	..
Kategorie	Katastralgemeinde	Parzelle	Baueinheit	Räume	Fläche	Adresse		
A 2	Gries	5289	2	7,5	162	Greifensteiner Weg 4		
3							p	..
Kategorie	Katastralgemeinde	Parzelle	Baueinheit	Räume	Fläche	Adresse		
A 2	Gries	5289	3	13,5	331	Greifensteiner Weg 4		
2013-147-0	07/12/2017		p Benutzungsgenehmigung/Bezugsfertigkeit vorhanden					
Art. 79	L.G. Nr. 13/1997 Landesraumordnungsgesetz							
Nr.							Besetzt	ÜW
2						
Kategorie	Katastralgemeinde	Parzelle	Baueinheit	Räume	Fläche	Adresse		
A 2	Gries	518	2	9	173	Lorenz-Böhler-Strasse 14		
5						
Kategorie	Katastralgemeinde	Parzelle	Baueinheit	Räume	Fläche	Adresse		
A 2	Gries	518	5	5	111	Lorenz-Böhler-Strasse 14		
2013-106-1	30/11/2015		p Benutzungsgenehmigung/Bezugsfertigkeit vorhanden					
Art. 127, Absatz 3	L.G. Nr. 13/1997 Landesraumordnungsgesetz							
Art. 79	L.G. Nr. 13/1997 Landesraumordnungsgesetz							
Nr.							Besetzt	ÜW
4						
Kategorie	Katastralgemeinde	Parzelle	Baueinheit	Räume	Fläche	Adresse		
A 2	Gries	247 1	6	4	74	Moritzinger Weg 37		

Nummer	Von	Bis						
2013-154-0	04/11/2015							Ⓟ Benutzungsgenehmigung/Bezugsfertigkeit vorhanden
Art. 76, Absatz 1, Buchstabe c Art. 79			L.G. Nr. 13/1997 Landesraumordnungsgesetz L.G. Nr. 13/1997 Landesraumordnungsgesetz					
Nr.							Besetzt	ÜW
82							Ⓟ	..
Kategorie	Katastralgemeinde	Parzelle	Baueinheit	Räume	Fläche	Adresse		
A 2	Gries	3737	82	2	37	Neubruchweg 5/B		
145						
Kategorie	Katastralgemeinde	Parzelle	Baueinheit	Räume	Fläche	Adresse		
A 2	Gries	3737	145	3	59	Neubruchweg 13		
2012-95-0	10/10/2014							Ⓟ Benutzungsgenehmigung/Bezugsfertigkeit vorhanden
Art. 27 Art. 79			L.G. Nr. 13/1997 Landesraumordnungsgesetz L.G. Nr. 13/1997 Landesraumordnungsgesetz					
Nr.							Besetzt	ÜW
178							Ⓟ	..
Kategorie	Katastralgemeinde	Parzelle	Baueinheit	Räume	Fläche	Adresse		
A 2	Gries	3506	191	5,5	108	Horazstrasse 4/A		
2012-456-0	03/02/2020							Ⓟ Benutzungsgenehmigung/Bezugsfertigkeit vorhanden
Art. 76, Absatz 1, Buchstabe c Art. 79			L.G. Nr. 13/1997 Landesraumordnungsgesetz L.G. Nr. 13/1997 Landesraumordnungsgesetz					
Nr.							Besetzt	ÜW
1							Ⓟ	..
Kategorie	Katastralgemeinde	Parzelle	Baueinheit	Räume	Fläche	Adresse		
A 7	Gries	4952	1	12,5	323	Moritzinger Feldweg 28/B		

Nummer	Von		Bis					
2012-333-0	27/06/2014		p Benutzungsgenehmigung/Bezugsfertigkeit vorhanden					
Art. 27 Art. 79	L.G. Nr. 13/1997 Landesraumordnungsgesetz							
Nr.							Besetzt	ÜW
2							p	..
Kategorie	Katastralgemeinde	Parzelle	Baueinheit	Räume	Fläche	Adresse		
A 2	Zwölfmalgreien	4779	28	5,5	102	Claudia-Augusta-Strasse 111/B		
3							p	..
Kategorie	Katastralgemeinde	Parzelle	Baueinheit	Räume	Fläche	Adresse		
A 2	Zwölfmalgreien	4779	29	3,5	78	Claudia-Augusta-Strasse 111/B		
4							p	..
Kategorie	Katastralgemeinde	Parzelle	Baueinheit	Räume	Fläche	Adresse		
A 2	Zwölfmalgreien	4779	30	6,5	122	Claudia-Augusta-Strasse 111/B		
5							p	..
Kategorie	Katastralgemeinde	Parzelle	Baueinheit	Räume	Fläche	Adresse		
A 2	Zwölfmalgreien	4779	31	5,5	103	Claudia-Augusta-Strasse 111/B		
6							p	..
Kategorie	Katastralgemeinde	Parzelle	Baueinheit	Räume	Fläche	Adresse		
A 2	Zwölfmalgreien	4779	32	4	77	Claudia-Augusta-Strasse 111/B		
7							p	..
Kategorie	Katastralgemeinde	Parzelle	Baueinheit	Räume	Fläche	Adresse		
A 2	Zwölfmalgreien	4779	33	6,5	122	Claudia-Augusta-Strasse 111/B		
8							p	..
Kategorie	Katastralgemeinde	Parzelle	Baueinheit	Räume	Fläche	Adresse		
A 2	Zwölfmalgreien	4779	34	6,5	133	Claudia-Augusta-Strasse 111/B		
9							p	..
Kategorie	Katastralgemeinde	Parzelle	Baueinheit	Räume	Fläche	Adresse		
A 2	Zwölfmalgreien	4779	35	4,5	101	Claudia-Augusta-Strasse 111/C		
10							p	..
Kategorie	Katastralgemeinde	Parzelle	Baueinheit	Räume	Fläche	Adresse		
A 2	Zwölfmalgreien	4779	36	4	85	Claudia-Augusta-Strasse 111/C		
11							p	..
Kategorie	Katastralgemeinde	Parzelle	Baueinheit	Räume	Fläche	Adresse		
A 2	Zwölfmalgreien	4779	37	5,5	101	Claudia-Augusta-Strasse 111/C		
12							p	..
Kategorie	Katastralgemeinde	Parzelle	Baueinheit	Räume	Fläche	Adresse		
A 2	Zwölfmalgreien	4779	38	4	86	Claudia-Augusta-Strasse 111/C		
13							p	..
Kategorie	Katastralgemeinde	Parzelle	Baueinheit	Räume	Fläche	Adresse		
A 2	Zwölfmalgreien	4779	39	6,5	134	Claudia-Augusta-Strasse 111/C		
14							p	..
Kategorie	Katastralgemeinde	Parzelle	Baueinheit	Räume	Fläche	Adresse		
A 2	Zwölfmalgreien	4779	40	7,5	137	Claudia-Augusta-Strasse 111/C		
15							p	..
Kategorie	Katastralgemeinde	Parzelle	Baueinheit	Räume	Fläche	Adresse		
A 2	Zwölfmalgreien	4779	41	4,5	106	Claudia-Augusta-Strasse 111/D		
16							p	..

Nummer		Von			Bis	
Kategorie	Katastralgemeinde	Parzelle	Baueinheit	Räume	Fläche	Adresse
A 2	Zwölfmalgreien	4779	42	4,5	100	Claudia-Augusta-Strasse 111/D
						p ..
17						
Kategorie	Katastralgemeinde	Parzelle	Baueinheit	Räume	Fläche	Adresse
A 2	Zwölfmalgreien	4779	43	6,5	124	Claudia-Augusta-Strasse 111/D
						p ..
18						
Kategorie	Katastralgemeinde	Parzelle	Baueinheit	Räume	Fläche	Adresse
A 2	Zwölfmalgreien	4779	44	4	75	Claudia-Augusta-Strasse 111/D
						p ..
19						
Kategorie	Katastralgemeinde	Parzelle	Baueinheit	Räume	Fläche	Adresse
A 2	Zwölfmalgreien	4779	45	4	92	Claudia-Augusta-Strasse 111/D
						p ..
20						
Kategorie	Katastralgemeinde	Parzelle	Baueinheit	Räume	Fläche	Adresse
A 2	Zwölfmalgreien	4779	46	6,5	124	Claudia-Augusta-Strasse 111/D
						p ..
21						
Kategorie	Katastralgemeinde	Parzelle	Baueinheit	Räume	Fläche	Adresse
A 2	Zwölfmalgreien	4779	47	3,5	76	Claudia-Augusta-Strasse 111/D
						p ..
22						
Kategorie	Katastralgemeinde	Parzelle	Baueinheit	Räume	Fläche	Adresse
A 2	Zwölfmalgreien	4779	48	5	93	Claudia-Augusta-Strasse 111/D
						p ..
23						
Kategorie	Katastralgemeinde	Parzelle	Baueinheit	Räume	Fläche	Adresse
A 2	Zwölfmalgreien	4779	49	7	124	Claudia-Augusta-Strasse 111/D
						p ..
24						
Kategorie	Katastralgemeinde	Parzelle	Baueinheit	Räume	Fläche	Adresse
A 2	Zwölfmalgreien	4779	50	3,5	77	Claudia-Augusta-Strasse 111/D
						p ..
25						
Kategorie	Katastralgemeinde	Parzelle	Baueinheit	Räume	Fläche	Adresse
A 2	Zwölfmalgreien	4779	51	5	93	Claudia-Augusta-Strasse 111/D
						p ..
26						
Kategorie	Katastralgemeinde	Parzelle	Baueinheit	Räume	Fläche	Adresse
A 2	Zwölfmalgreien	4779	52	6,5	125	Claudia-Augusta-Strasse 111/D
						p ..
27						
Kategorie	Katastralgemeinde	Parzelle	Baueinheit	Räume	Fläche	Adresse
A 2	Zwölfmalgreien	4779	53	7	129	Claudia-Augusta-Strasse 111/D


Nummer	Von		Bis					
2012-326-0	09/01/2012 16		09/01/2032 16		p Benutzungsgenehmigung/Bezugsfertigkeit vorhanden			
Art. 79	L.G. Nr. 13/1997 Landesraumordnungsgesetz							
Nr.							Besetzt	ÜW
5							p	..
Kategorie	Katastralgemeinde	Parzelle	Baueinheit	Räume	Fläche	Adresse		
A 2	Zwölfmalgreien	4663	5	4	72	Claudia-Augusta-Strasse 139		
6							p	..
Kategorie	Katastralgemeinde	Parzelle	Baueinheit	Räume	Fläche	Adresse		
A 2	Zwölfmalgreien	4663	6	4	72	Claudia-Augusta-Strasse 139		
7							p	..
Kategorie	Katastralgemeinde	Parzelle	Baueinheit	Räume	Fläche	Adresse		
A 2	Zwölfmalgreien	4663	7	5,5	104	Claudia-Augusta-Strasse 139		
8							p	..
Kategorie	Katastralgemeinde	Parzelle	Baueinheit	Räume	Fläche	Adresse		
A 2	Zwölfmalgreien	4663	8	4,5	80	Claudia-Augusta-Strasse 139		
9							p	..
Kategorie	Katastralgemeinde	Parzelle	Baueinheit	Räume	Fläche	Adresse		
A 2	Zwölfmalgreien	4663	9	4	80	Claudia-Augusta-Strasse 139		
10							p	..
Kategorie	Katastralgemeinde	Parzelle	Baueinheit	Räume	Fläche	Adresse		
A 2	Zwölfmalgreien	4663	10	5,5	108	Claudia-Augusta-Strasse 139		
13							p	..
Kategorie	Katastralgemeinde	Parzelle	Baueinheit	Räume	Fläche	Adresse		
A 2	Zwölfmalgreien	4663	13	5,5	100	Claudia-Augusta-Strasse 153		
14							p	..
Kategorie	Katastralgemeinde	Parzelle	Baueinheit	Räume	Fläche	Adresse		
A 2	Zwölfmalgreien	4663	14	4	89	Claudia-Augusta-Strasse 153		
16							p	..
Kategorie	Katastralgemeinde	Parzelle	Baueinheit	Räume	Fläche	Adresse		
A 2	Zwölfmalgreien	4663	16	6,5	108	Claudia-Augusta-Strasse 153		
18							p	..
Kategorie	Katastralgemeinde	Parzelle	Baueinheit	Räume	Fläche	Adresse		
A 2	Zwölfmalgreien	4663	18	5	121	Claudia-Augusta-Strasse 153		
19						
Kategorie	Katastralgemeinde	Parzelle	Baueinheit	Räume	Fläche	Adresse		
A 2	Zwölfmalgreien	4663	19	3	60	Claudia-Augusta-Strasse 153		
20							p	..
Kategorie	Katastralgemeinde	Parzelle	Baueinheit	Räume	Fläche	Adresse		
A 2	Zwölfmalgreien	4663	20	5	113	Claudia-Augusta-Strasse 153		
2012-1399-0	03/03/2014				p Benutzungsgenehmigung/Bezugsfertigkeit vorhanden			
Art. 127, Absatz 3	L.G. Nr. 13/1997 Landesraumordnungsgesetz							
Nr.							Besetzt	ÜW
5						
Kategorie	Katastralgemeinde	Parzelle	Baueinheit	Räume	Fläche	Adresse		
A 2	Bozen	984	11	5	100	Franziskanergasse 2/G		

Nummer	Von	Bis					
2012-1230-0	18/05/2015						Ⓟ Benutzungsgenehmigung/Bezugsfertigkeit vorhanden
Art. 107, Absatz 23 Art. 79			L.G. Nr. 13/1997 Landesraumordnungsgesetz L.G. Nr. 13/1997 Landesraumordnungsgesetz				
Nr.						Besetzt	ÜW
1					
Kategorie	Katastralgemeinde	Parzelle	Baueinheit	Räume	Fläche	Adresse	
A 2	Zwölfmalgreien	770	6	4,5	106	Pfarrhofstrasse 13	
2012-1381-0	25/06/2015						Ⓟ Benutzungsgenehmigung/Bezugsfertigkeit vorhanden
Art. 107, Absatz 23 Art. 79			L.G. Nr. 13/1997 Landesraumordnungsgesetz L.G. Nr. 13/1997 Landesraumordnungsgesetz				
Nr.						Besetzt	ÜW
1						Ⓟ	..
Kategorie	Katastralgemeinde	Parzelle	Baueinheit	Räume	Fläche	Adresse	
A 2	Gries	5227	1	8,5	239	Kaiserau 38/A	
4						Ⓟ	..
Kategorie	Katastralgemeinde	Parzelle	Baueinheit	Räume	Fläche	Adresse	
A 2	Gries	5227	4	8	229	Kaiserau 38/A	
2012-1406-0	09/12/2013						Ⓟ Benutzungsgenehmigung/Bezugsfertigkeit vorhanden
Art. 27 Art. 79			L.G. Nr. 13/1997 Landesraumordnungsgesetz L.G. Nr. 13/1997 Landesraumordnungsgesetz				
Nr.						Besetzt	ÜW
1						Ⓟ	..
Kategorie	Katastralgemeinde	Parzelle	Baueinheit	Räume	Fläche	Adresse	
A 2	Zwölfmalgreien	4663	1	3,5	75	Claudia-Augusta-Strasse 141	
2012-1392-0	11/11/2014						Ⓟ Benutzungsgenehmigung/Bezugsfertigkeit vorhanden
Art. 27 Art. 79			L.G. Nr. 13/1997 Landesraumordnungsgesetz L.G. Nr. 13/1997 Landesraumordnungsgesetz				
Nr.						Besetzt	ÜW
4						Ⓟ	..
Kategorie	Katastralgemeinde	Parzelle	Baueinheit	Räume	Fläche	Adresse	
A 2	Gries	1029 1	2	5	115	Nino-Bixio-Strasse 15	
2012-1057-1							Ⓟ Benutzungsgenehmigung/Bezugsfertigkeit vorhanden
Art. 79			L.G. Nr. 13/1997 Landesraumordnungsgesetz				
Nr.						Besetzt	ÜW
2						Ⓟ	..
Kategorie	Katastralgemeinde	Parzelle	Baueinheit	Räume	Fläche	Adresse	
A 2	Gries	1901 1	25	4,5	109	Turinstrasse 88	
2012-1346-0	15/02/2013						Ⓟ Benutzungsgenehmigung/Bezugsfertigkeit vorhanden
Art. 27 Art. 79			L.G. Nr. 13/1997 Landesraumordnungsgesetz L.G. Nr. 13/1997 Landesraumordnungsgesetz				
Nr.						Besetzt	ÜW
4						Ⓟ	..
Kategorie	Katastralgemeinde	Parzelle	Baueinheit	Räume	Fläche	Adresse	
A 2	Gries	3693	4	6	89	Europaallee 168	

Nummer	Von	Bis						
2012-1356-0	07/08/2014							Ⓟ Benutzungsgenehmigung/Bezugsfertigkeit vorhanden
Art. 107, Absatz 23 Art. 79	L.G. Nr. 13/1997 Landesraumordnungsgesetz L.G. Nr. 13/1997 Landesraumordnungsgesetz							
Nr.							Besetzt ÜW	
2							
Kategorie	Katastralgemeinde	Parzelle	Baueinheit	Räume	Fläche	Adresse		
A 2	Gries	5192	2	8,5	230	Moritzinger Weg 6		
2012-1289-0	12/05/2014							Ⓟ Benutzungsgenehmigung/Bezugsfertigkeit vorhanden
Art. 27 Art. 79	L.G. Nr. 13/1997 Landesraumordnungsgesetz L.G. Nr. 13/1997 Landesraumordnungsgesetz							
Nr.							Besetzt ÜW	
3							Ⓟ ..	
Kategorie	Katastralgemeinde	Parzelle	Baueinheit	Räume	Fläche	Adresse		
A 2	Gries	5207	3	7	133	Palermostrasse 20/G		
4							
Kategorie	Katastralgemeinde	Parzelle	Baueinheit	Räume	Fläche	Adresse		
A 2	Gries	5207	4	5	104	Palermostrasse 20/G		
7							
Kategorie	Katastralgemeinde	Parzelle	Baueinheit	Räume	Fläche	Adresse		
A 2	Gries	5207	7	7,5	135	Palermostrasse 20/G		
2012-1213-0	18/01/2013							Ⓟ Benutzungsgenehmigung/Bezugsfertigkeit vorhanden
Art. 27 Art. 79	L.G. Nr. 13/1997 Landesraumordnungsgesetz L.G. Nr. 13/1997 Landesraumordnungsgesetz							
Nr.							Besetzt ÜW	
1							Ⓟ ..	
Kategorie	Katastralgemeinde	Parzelle	Baueinheit	Räume	Fläche	Adresse		
A 2	Gries	1175 1	16	9	167	Giuseppe-Mazzini-Platz 49		
2012-186-0	23/04/2014	23/04/2034						Ⓟ Benutzungsgenehmigung/Bezugsfertigkeit vorhanden
Art. 107, Absatz 23 Art. 79	L.G. Nr. 13/1997 Landesraumordnungsgesetz L.G. Nr. 13/1997 Landesraumordnungsgesetz							
Nr.							Besetzt ÜW	
2							
Kategorie	Katastralgemeinde	Parzelle	Baueinheit	Räume	Fläche	Adresse		
A 7	Gries	4699	5	8	184	Eisenkellerweg 11		
2012-1283-0	16/01/2018							Ⓟ Benutzungsgenehmigung/Bezugsfertigkeit vorhanden
Art. 27 Art. 79	L.G. Nr. 13/1997 Landesraumordnungsgesetz L.G. Nr. 13/1997 Landesraumordnungsgesetz							
Nr.							Besetzt ÜW	
9							Ⓟ ..	
Kategorie	Katastralgemeinde	Parzelle	Baueinheit	Räume	Fläche	Adresse		
A 2	Gries	10	33	4	69	Grieser Platz 13		
13							Ⓟ ..	
Kategorie	Katastralgemeinde	Parzelle	Baueinheit	Räume	Fläche	Adresse		
A 2	Gries	10	35	5,5	101	Grieser Platz 13/B		

Nummer	Von	Bis					
2012-1358-0	18/02/2016	Ⓟ	Benutzungsgenehmigung/Bezugsfertigkeit vorhanden				
Art. 76, Absatz 1, Buchstabe c Art. 79	L.G. Nr. 13/1997 Landesraumordnungsgesetz L.G. Nr. 13/1997 Landesraumordnungsgesetz						
Nr.						Besetzt	ÜW
3					
Kategorie	Katastralgemeinde	Parzelle	Baueinheit	Räume	Fläche	Adresse	
A 2	Gries	3419	3	9,5	185	Michael-Pacher-Strasse 5	
2011-770-0	18/02/2013	Ⓟ	Benutzungsgenehmigung/Bezugsfertigkeit vorhanden				
Art. 79	L.G. Nr. 13/1997 Landesraumordnungsgesetz						
Nr.						Besetzt	ÜW
1						Ⓟ	..
Kategorie	Katastralgemeinde	Parzelle	Baueinheit	Räume	Fläche	Adresse	
A 2	Gries	5092	1	8,5	213	Moritzinger Weg 11/A	
2						Ⓟ	..
Kategorie	Katastralgemeinde	Parzelle	Baueinheit	Räume	Fläche	Adresse	
A 2	Gries	255	4	9,5	229	Moritzinger Weg 11	

Nummer	Von		Bis					Besetzt	ÜW
2011-678-0	16/04/2018				p Benutzungsgenehmigung/Bezugsfertigkeit vorhanden				
Art. 79	L.G. Nr. 13/1997 Landesraumordnungsgesetz								
Nr.									
1								p	..
Kategorie	Katastralgemeinde	Parzelle	Baueinheit	Räume	Fläche	Adresse			
A 2	Zwölfmalgreien	4907	1	4,5	93	Küepachweg 9			
2								p	..
Kategorie	Katastralgemeinde	Parzelle	Baueinheit	Räume	Fläche	Adresse			
A 2	Zwölfmalgreien	4907	2	2,5	40	Küepachweg 9			
3								p	..
Kategorie	Katastralgemeinde	Parzelle	Baueinheit	Räume	Fläche	Adresse			
A 2	Zwölfmalgreien	4907	3	3	61	Küepachweg 9			
4								p	..
Kategorie	Katastralgemeinde	Parzelle	Baueinheit	Räume	Fläche	Adresse			
A 2	Zwölfmalgreien	4907	4	6,5	122	Küepachweg 9			
6								p	..
Kategorie	Katastralgemeinde	Parzelle	Baueinheit	Räume	Fläche	Adresse			
A 2	Zwölfmalgreien	4907	6	4,5	97	Küepachweg 9			
7								p	..
Kategorie	Katastralgemeinde	Parzelle	Baueinheit	Räume	Fläche	Adresse			
A 2	Zwölfmalgreien	4907	7	7	144	Küepachweg 9			
8								p	..
Kategorie	Katastralgemeinde	Parzelle	Baueinheit	Räume	Fläche	Adresse			
A 2	Zwölfmalgreien	4907	38	6,5	130	Küepachweg 9			
9								p	..
Kategorie	Katastralgemeinde	Parzelle	Baueinheit	Räume	Fläche	Adresse			
A 2	Zwölfmalgreien	4907	9	4,5	93	Küepachweg 9/A			
10								p	..
Kategorie	Katastralgemeinde	Parzelle	Baueinheit	Räume	Fläche	Adresse			
A 2	Zwölfmalgreien	4907	10	4,5	76	Küepachweg 9/A			
11								p	..
Kategorie	Katastralgemeinde	Parzelle	Baueinheit	Räume	Fläche	Adresse			
A 2	Zwölfmalgreien	4907	11	4	71	Küepachweg 9/A			
12								p	..
Kategorie	Katastralgemeinde	Parzelle	Baueinheit	Räume	Fläche	Adresse			
A 2	Zwölfmalgreien	4907	12	5	86	Küepachweg 9/A			
13								p	..
Kategorie	Katastralgemeinde	Parzelle	Baueinheit	Räume	Fläche	Adresse			
A 2	Zwölfmalgreien	4907	13	4,5	71	Küepachweg 9/A			
14								p	..
Kategorie	Katastralgemeinde	Parzelle	Baueinheit	Räume	Fläche	Adresse			
A 2	Zwölfmalgreien	4907	14	5	86	Küepachweg 9/A			
15								p	..
Kategorie	Katastralgemeinde	Parzelle	Baueinheit	Räume	Fläche	Adresse			
A 2	Zwölfmalgreien	4907	15	4,5	88	Küepachweg 9/A			

Nummer	Von	Bis					
2011-438-0	31/01/2013	 Benutzungsgenehmigung/Bezugsfertigkeit vorhanden					
Art. 27	L.G. Nr. 13/1997 Landesraumordnungsgesetz						
Art. 79	L.G. Nr. 13/1997 Landesraumordnungsgesetz						
Nr.						Besetzt	ÜW
1					
Kategorie	Katastralgemeinde	Parzelle	Baueinheit	Räume	Fläche	Adresse	
A 2	Zwölfmalgreien	3271	3	11	289	Kohlern 13	

Nummer	Von		Bis					
2011-3088-0	05/08/2014		p Benutzungsgenehmigung/Bezugsfertigkeit vorhanden					
Art. 79	L.G. Nr. 13/1997 Landesraumordnungsgesetz							
Nr.							Besetzt	ÜW
1						
Kategorie	Katastralgemeinde	Parzelle	Baueinheit	Räume	Fläche	Adresse		
A 2	Bozen	1216	123	3	59	Batzenhäuslgasse 5		
2						
Kategorie	Katastralgemeinde	Parzelle	Baueinheit	Räume	Fläche	Adresse		
A 2	Bozen	1216	122	4,5	94	Batzenhäuslgasse 1		
6							p	..
Kategorie	Katastralgemeinde	Parzelle	Baueinheit	Räume	Fläche	Adresse		
A 2	Bozen	1216	7	2,5	49	Batzenhäuslgasse 5		
15							p	..
Kategorie	Katastralgemeinde	Parzelle	Baueinheit	Räume	Fläche	Adresse		
A 2	Bozen	1216	16	2,5	49	Batzenhäuslgasse 5		
16							p	..
Kategorie	Katastralgemeinde	Parzelle	Baueinheit	Räume	Fläche	Adresse		
A 2	Bozen	1216	17	3	50	Batzenhäuslgasse 5		
23							p	..
Kategorie	Katastralgemeinde	Parzelle	Baueinheit	Räume	Fläche	Adresse		
A 2	Bozen	1216	24	5,5	89	Batzenhäuslgasse 5		
26						
Kategorie	Katastralgemeinde	Parzelle	Baueinheit	Räume	Fläche	Adresse		
A 2	Bozen	1216	119	4	83	Batzenhäuslgasse 5		
29							p	..
Kategorie	Katastralgemeinde	Parzelle	Baueinheit	Räume	Fläche	Adresse		
A 2	Bozen	1216	30	7,5	158	Batzenhäuslgasse 5		
30							p	..
Kategorie	Katastralgemeinde	Parzelle	Baueinheit	Räume	Fläche	Adresse		
A 2	Bozen	1216	31	6	125	Batzenhäuslgasse 5		
33							p	..
Kategorie	Katastralgemeinde	Parzelle	Baueinheit	Räume	Fläche	Adresse		
A 2	Bozen	1216	34	6,5	129	Batzenhäuslgasse 5		
34							p	..
Kategorie	Katastralgemeinde	Parzelle	Baueinheit	Räume	Fläche	Adresse		
A 2	Bozen	1216	35	7,5	164	Batzenhäuslgasse 5		
115							p	..
Kategorie	Katastralgemeinde	Parzelle	Baueinheit	Räume	Fläche	Adresse		
A 2	Bozen	1216	124	2,5	45	Batzenhäuslgasse 1		
116						
Kategorie	Katastralgemeinde	Parzelle	Baueinheit	Räume	Fläche	Adresse		
A 2	Bozen	1216	125	4,5	84	Batzenhäuslgasse 1		
117						
Kategorie	Katastralgemeinde	Parzelle	Baueinheit	Räume	Fläche	Adresse		
A 2	Bozen	1216	126	3	58	Batzenhäuslgasse 1		
118						

Nummer		Von		Bis				
Kategorie	Katastralgemeinde	Parzelle	Baueinheit	Räume	Fläche	Adresse		
A 2	Bozen	1216	127	2,5	45	Batzenhäuslgasse 1		
119							p	..
Kategorie	Katastralgemeinde	Parzelle	Baueinheit	Räume	Fläche	Adresse		
A 2	Bozen	1216	128	4,5	85	Batzenhäuslgasse 1		
2011-31-0			19/11/2012		p Benutzungsgenehmigung/Bezugsfertigkeit vorhanden			
Art. 79		L.G. Nr. 13/1997 Landesraumordnungsgesetz						
Nr.							Besetzt	ÜW
0						
Kategorie	Katastralgemeinde	Parzelle	Baueinheit	Räume	Fläche	Adresse		
A 2	Gries	282 3	1	8	143	Vittorio-Veneto-Strasse 33		
2011-363-0			23/10/2014		p Benutzungsgenehmigung/Bezugsfertigkeit vorhanden			
Art. 79		L.G. Nr. 13/1997 Landesraumordnungsgesetz						
Nr.							Besetzt	ÜW
378							p	..
Kategorie	Katastralgemeinde	Parzelle	Baueinheit	Räume	Fläche	Adresse		
A 2	Gries	3737	394	3,5	80	Neubruchweg 13/D		
379							p	..
Kategorie	Katastralgemeinde	Parzelle	Baueinheit	Räume	Fläche	Adresse		
A 2	Gries	3737	395	3,5	65	Neubruchweg 13/D		
380							p	..
Kategorie	Katastralgemeinde	Parzelle	Baueinheit	Räume	Fläche	Adresse		
A 2	Gries	3737	397	4,5	92	Neubruchweg 13/D		
2011-2563-0			26/06/2014		p Benutzungsgenehmigung/Bezugsfertigkeit vorhanden			
Art. 79		L.G. Nr. 13/1997 Landesraumordnungsgesetz						
Nr.							Besetzt	ÜW
1						
Kategorie	Katastralgemeinde	Parzelle	Baueinheit	Räume	Fläche	Adresse		
A 2	Gries	5220	1	6	147	Meraner Strasse 113		
2						
Kategorie	Katastralgemeinde	Parzelle	Baueinheit	Räume	Fläche	Adresse		
A 2	Gries	5220	2	7	195	Meraner Strasse 113		
3							p	..
Kategorie	Katastralgemeinde	Parzelle	Baueinheit	Räume	Fläche	Adresse		
A 2	Gries	5220	3	4,5	108	Meraner Strasse 113		
4						
Kategorie	Katastralgemeinde	Parzelle	Baueinheit	Räume	Fläche	Adresse		
A 2	Gries	5220	4	4,5	91	Meraner Strasse 113		
5							p	..
Kategorie	Katastralgemeinde	Parzelle	Baueinheit	Räume	Fläche	Adresse		
A 2	Gries	5220	5	6	128	Meraner Strasse 113		

Nummer	Von	Bis					
2011-2819-0	22/01/2014						Ⓟ Benutzungsgenehmigung/Bezugsfertigkeit vorhanden
Art. 27	L.G. Nr. 13/1997 Landesraumordnungsgesetz						
Art. 79	L.G. Nr. 13/1997 Landesraumordnungsgesetz						
Nr.						Besetzt	ÜW
1						Ⓟ	..
Kategorie	Katastralgemeinde	Parzelle	Baueinheit	Räume	Fläche	Adresse	
A 2	Gries	2163	1	8	165	Penegalstrasse 23/A	
2011-2437-0	16/10/2012						Ⓟ Benutzungsgenehmigung/Bezugsfertigkeit vorhanden
Art. 27	L.G. Nr. 13/1997 Landesraumordnungsgesetz						
Art. 79	L.G. Nr. 13/1997 Landesraumordnungsgesetz						
Nr.						Besetzt	ÜW
21						Ⓟ	..
Kategorie	Katastralgemeinde	Parzelle	Baueinheit	Räume	Fläche	Adresse	
A 2	Zwölfmalgreien	2515	32	4,5	98	Claudia-Augusta-Strasse 20/B	
2011-2437-0	16/10/2012						Ⓟ Benutzungsgenehmigung/Bezugsfertigkeit vorhanden
Art. 27	L.G. Nr. 13/1997 Landesraumordnungsgesetz						
Art. 79	L.G. Nr. 13/1997 Landesraumordnungsgesetz						
Nr.						Besetzt	ÜW
3						Ⓟ	..
Kategorie	Katastralgemeinde	Parzelle	Baueinheit	Räume	Fläche	Adresse	
A 2	Zwölfmalgreien	2515	32	4,5	98	Claudia-Augusta-Strasse 20/B	
2011-2513-0	12/09/2013						Ⓟ Benutzungsgenehmigung/Bezugsfertigkeit vorhanden
Art. 79	L.G. Nr. 13/1997 Landesraumordnungsgesetz						
Nr.						Besetzt	ÜW
3						Ⓟ	..
Kategorie	Katastralgemeinde	Parzelle	Baueinheit	Räume	Fläche	Adresse	
A 2	Gries	12 1	20	5,5	95	Grieser Platz 11/C	
2011-2641-0	02/04/2014						Ⓟ Benutzungsgenehmigung/Bezugsfertigkeit vorhanden
Art. 79	L.G. Nr. 13/1997 Landesraumordnungsgesetz						
Nr.						Besetzt	ÜW
12					
Kategorie	Katastralgemeinde	Parzelle	Baueinheit	Räume	Fläche	Adresse	
A 2	Zwölfmalgreien	3025	55	4,5	99	Talfergasse 6	
2011-2364-0	13/07/2015	13/07/2035					Ⓟ Benutzungsgenehmigung/Bezugsfertigkeit vorhanden
Art. 27	L.G. Nr. 13/1997 Landesraumordnungsgesetz						
Art. 79	L.G. Nr. 13/1997 Landesraumordnungsgesetz						
Nr.						Besetzt	ÜW
8					
Kategorie	Katastralgemeinde	Parzelle	Baueinheit	Räume	Fläche	Adresse	
A 2	Bozen	1016	19	7	133	Mühlgasse 1	
A 2	Bozen	1017	7	7	133	Mühlgasse 1	
13					
Kategorie	Katastralgemeinde	Parzelle	Baueinheit	Räume	Fläche	Adresse	
A 2	Bozen	1015	12	6,5	149	Mühlgasse 1	
15					
Kategorie	Katastralgemeinde	Parzelle	Baueinheit	Räume	Fläche	Adresse	
A 2	Bozen	1016	15	4	63	Mühlgasse 1	
A 2	Bozen	1017	2	4	63	Mühlgasse 1	

Nummer	Von	Bis						
2011-1334-0	20/05/2019							Ⓟ Benutzungsgenehmigung/Bezugsfertigkeit vorhanden
Art. 79	L.G. Nr. 13/1997 Landesraumordnungsgesetz							
Nr.							Besetzt	ÜW
5						
Kategorie	Katastralgemeinde	Parzelle	Baueinheit	Räume	Fläche	Adresse		
A 2	Gries	5382	5	7,5	152	Horazstrasse 13/A		
8							Ⓟ	..
Kategorie	Katastralgemeinde	Parzelle	Baueinheit	Räume	Fläche	Adresse		
A 2	Gries	5382	8	6,5	148	Horazstrasse 13/A		
2011-1100-0	10/10/2011							Ⓟ Benutzungsgenehmigung/Bezugsfertigkeit vorhanden
Art. 79	L.G. Nr. 13/1997 Landesraumordnungsgesetz							
Nr.							Besetzt	ÜW
1						
Kategorie	Katastralgemeinde	Parzelle	Baueinheit	Räume	Fläche	Adresse		
A 2	Zwölfmalgreien	4655	1	3,5	77	Claudia-Augusta-Strasse 6		
4							Ⓟ	..
Kategorie	Katastralgemeinde	Parzelle	Baueinheit	Räume	Fläche	Adresse		
A 2	Zwölfmalgreien	4655	4	4	70	Claudia-Augusta-Strasse 6		
5						
Kategorie	Katastralgemeinde	Parzelle	Baueinheit	Räume	Fläche	Adresse		
A 2	Zwölfmalgreien	4655	5	4,5	91	Claudia-Augusta-Strasse 6		
7						
Kategorie	Katastralgemeinde	Parzelle	Baueinheit	Räume	Fläche	Adresse		
A 2	Zwölfmalgreien	4655	7	4	70	Claudia-Augusta-Strasse 6		
8						
Kategorie	Katastralgemeinde	Parzelle	Baueinheit	Räume	Fläche	Adresse		
A 2	Zwölfmalgreien	4655	8	4,5	91	Claudia-Augusta-Strasse 6		
10						
Kategorie	Katastralgemeinde	Parzelle	Baueinheit	Räume	Fläche	Adresse		
A 2	Zwölfmalgreien	4655	10	7	102	Claudia-Augusta-Strasse 6		
11						
Kategorie	Katastralgemeinde	Parzelle	Baueinheit	Räume	Fläche	Adresse		
A 2	Zwölfmalgreien	4655	11	3	60	Claudia-Augusta-Strasse 6		
12						
Kategorie	Katastralgemeinde	Parzelle	Baueinheit	Räume	Fläche	Adresse		
A 2	Zwölfmalgreien	4655	12	7,5	166	Claudia-Augusta-Strasse 6		
2011-1674-0	25/06/2013							Ⓟ Benutzungsgenehmigung/Bezugsfertigkeit vorhanden
Art. 79	L.G. Nr. 13/1997 Landesraumordnungsgesetz							
Nr.							Besetzt	ÜW
1						
Kategorie	Katastralgemeinde	Parzelle	Baueinheit	Räume	Fläche	Adresse		
A 2	Gries	5061	1	11,5	293	Sigmundskroner Strasse 19		

Nummer	Von	Bis						
2011-174-0	28/04/2011	16						Ⓟ Benutzungsgenehmigung/Bezugsfertigkeit vorhanden
Art. 79	L.G. Nr. 13/1997 Landesraumordnungsgesetz							
Nr.							Besetzt	ÜW
7							Ⓟ	..
Kategorie	Katastralgemeinde	Parzelle	Baueinheit	Räume	Fläche	Adresse		
A 2	Bozen	212 1	8	7	142	Annette-Von-Menz-Passage 6		
2011-17-0	13/06/2013							Ⓟ Benutzungsgenehmigung/Bezugsfertigkeit vorhanden
Art. 107, Absatz 16	L.G. Nr. 13/1997 Landesraumordnungsgesetz							
Art. 79	L.G. Nr. 13/1997 Landesraumordnungsgesetz							
Nr.							Besetzt	ÜW
1							Ⓟ	..
Kategorie	Katastralgemeinde	Parzelle	Baueinheit	Räume	Fläche	Adresse		
A 2	Gries	5147	1	7,5	142	Leopold-Strasse 7		
2						
Kategorie	Katastralgemeinde	Parzelle	Baueinheit	Räume	Fläche	Adresse		
A 2	Gries	5147	2	7,5	186	Leopold-Strasse 7		
2011-1307-0	23/12/2013	23/12/2033						Ⓟ Benutzungsgenehmigung/Bezugsfertigkeit vorhanden
Art. 107, Absatz 16	L.G. Nr. 13/1997 Landesraumordnungsgesetz							
Art. 79	L.G. Nr. 13/1997 Landesraumordnungsgesetz							
Nr.							Besetzt	ÜW
4						
Kategorie	Katastralgemeinde	Parzelle	Baueinheit	Räume	Fläche	Adresse		
A 8	Gries	5002	3	17	529	Moritzinger Weg 9999		
2010-962-0	25/09/2013							Ⓟ Benutzungsgenehmigung/Bezugsfertigkeit vorhanden
Art. 41-bis	L.G. Nr. 13/1997 Landesraumordnungsgesetz							
Art. 79	L.G. Nr. 13/1997 Landesraumordnungsgesetz							
Nr.							Besetzt	ÜW
8							Ⓟ	..
Kategorie	Katastralgemeinde	Parzelle	Baueinheit	Räume	Fläche	Adresse		
A 2	Gries	106 3	33	8,5	187	Nino-Bixio-Strasse 7		
2010-859-0	04/03/2020							Ⓟ Benutzungsgenehmigung/Bezugsfertigkeit vorhanden
Art. 79	L.G. Nr. 13/1997 Landesraumordnungsgesetz							
Nr.							Besetzt	ÜW
4							Ⓟ	..
Kategorie	Katastralgemeinde	Parzelle	Baueinheit	Räume	Fläche	Adresse		
A 2	Zwölfmalgreien	733	4	4	126	Obermagdalena 2		
5							Ⓟ	..
Kategorie	Katastralgemeinde	Parzelle	Baueinheit	Räume	Fläche	Adresse		
A 2	Zwölfmalgreien	733	5	13	287	Obermagdalena 2		
2010-587-0	27/11/2013							Ⓟ Benutzungsgenehmigung/Bezugsfertigkeit vorhanden
Art. 41-bis	L.G. Nr. 13/1997 Landesraumordnungsgesetz							
Art. 79	L.G. Nr. 13/1997 Landesraumordnungsgesetz							
Nr.							Besetzt	ÜW
2						
Kategorie	Katastralgemeinde	Parzelle	Baueinheit	Räume	Fläche	Adresse		
A 2	Zwölfmalgreien	2984	3	4,5	97	Engelmoosweg 8/A		

Nummer	Von	Bis						
2010-327-0	30/01/2012							Ⓟ Benutzungsgenehmigung/Bezugsfertigkeit vorhanden
Art. 79	L.G. Nr. 13/1997 Landesraumordnungsgesetz							
Nr.							Besetzt	ÜW
1						
Kategorie	Katastralgemeinde	Parzelle	Baueinheit	Räume	Fläche	Adresse		
A 2	Gries	4388	3	7	149	Etschufer 10		
2							Ⓟ	..
Kategorie	Katastralgemeinde	Parzelle	Baueinheit	Räume	Fläche	Adresse		
A 2	Gries	4388	4	6,5	156	Etschufer 10		
3						
Kategorie	Katastralgemeinde	Parzelle	Baueinheit	Räume	Fläche	Adresse		
A 2	Gries	4388	5	7,5	175	Etschufer 10		
2010-2084-0	24/07/2015							Ⓟ Benutzungsgenehmigung/Bezugsfertigkeit vorhanden
Art. 107, Absatz 16	L.G. Nr. 13/1997 Landesraumordnungsgesetz							
Art. 79	L.G. Nr. 13/1997 Landesraumordnungsgesetz							
Nr.							Besetzt	ÜW
0						
Kategorie	Katastralgemeinde	Parzelle	Baueinheit	Räume	Fläche	Adresse		
A 2	Gries	5255	1	9	222	Moritzinger Weg 28		
2010-2085-0	26/09/2013							Ⓟ Benutzungsgenehmigung/Bezugsfertigkeit vorhanden
Art. 79	L.G. Nr. 13/1997 Landesraumordnungsgesetz							
Nr.							Besetzt	ÜW
1							Ⓟ	..
Kategorie	Katastralgemeinde	Parzelle	Baueinheit	Räume	Fläche	Adresse		
A 2	Gries	5036	1	7,5	190	Reichrieglerweg 20		

Nummer	Von		Bis					
2010-287-0	01/06/2010		01/06/2030		p Benutzungsgenehmigung/Bezugsfertigkeit vorhanden			
Art. 29, Absatz 2, Buchstabe d Art. 79			L.G. Nr. 13/1997 Landesraumordnungsgesetz L.G. Nr. 13/1997 Landesraumordnungsgesetz					
Nr.							Besetzt	ÜW
1						
Kategorie	Katastralgemeinde	Parzelle	Baueinheit	Räume	Fläche	Adresse		
A 2	Gries	5013	1	7,5	151	Meraner Strasse 52/C		
2							p	..
Kategorie	Katastralgemeinde	Parzelle	Baueinheit	Räume	Fläche	Adresse		
A 2	Gries	5013	2	6,5	136	Meraner Strasse 52/C		
3						
Kategorie	Katastralgemeinde	Parzelle	Baueinheit	Räume	Fläche	Adresse		
A 2	Gries	5013	3	8	171	Meraner Strasse 52/C		
4							p	..
Kategorie	Katastralgemeinde	Parzelle	Baueinheit	Räume	Fläche	Adresse		
A 2	Gries	5013	4	7	141	Meraner Strasse 52/B		
5							p	..
Kategorie	Katastralgemeinde	Parzelle	Baueinheit	Räume	Fläche	Adresse		
A 2	Gries	5013	5	7	132	Meraner Strasse 52/B		
6							p	..
Kategorie	Katastralgemeinde	Parzelle	Baueinheit	Räume	Fläche	Adresse		
A 2	Gries	5013	6	7,5	147	Meraner Strasse 52/B		
8						
Kategorie	Katastralgemeinde	Parzelle	Baueinheit	Räume	Fläche	Adresse		
A 2	Gries	5013	8	8,5	174	Meraner Strasse 52/A		
9							p	..
Kategorie	Katastralgemeinde	Parzelle	Baueinheit	Räume	Fläche	Adresse		
A 2	Gries	5013	9	5,5	121	Meraner Strasse 52/A		
10						
Kategorie	Katastralgemeinde	Parzelle	Baueinheit	Räume	Fläche	Adresse		
A 2	Gries	5013	10	7	140	Meraner Strasse 52/A		
11						
Kategorie	Katastralgemeinde	Parzelle	Baueinheit	Räume	Fläche	Adresse		
A 2	Gries	5013	11	7	142	Meraner Strasse 52/A		
12							p	..
Kategorie	Katastralgemeinde	Parzelle	Baueinheit	Räume	Fläche	Adresse		
A 2	Gries	5013	12	7	134	Meraner Strasse 52/A		
13						
Kategorie	Katastralgemeinde	Parzelle	Baueinheit	Räume	Fläche	Adresse		
A 2	Gries	5013	13	6	124	Meraner Strasse 52/A		
16							p	..
Kategorie	Katastralgemeinde	Parzelle	Baueinheit	Räume	Fläche	Adresse		
A 2	Gries	5013	16	5	97	Meraner Strasse 52		
18							p	..
Kategorie	Katastralgemeinde	Parzelle	Baueinheit	Räume	Fläche	Adresse		
A 2	Gries	5013	18	6,5	108	Meraner Strasse 52		
19							p	..

Nummer		Von			Bis	
Kategorie	Katastralgemeinde	Parzelle	Baueinheit	Räume	Fläche	Adresse
A 2	Gries	5013	19	5	87	Meraner Strasse 52

Nummer	Von		Bis					
2010-1439-0	02/05/2013		p Benutzungsgenehmigung/Bezugsfertigkeit vorhanden					
Art. 79	L.G. Nr. 13/1997 Landesraumordnungsgesetz							
Nr.							Besetzt	ÜW
3							p	..
Kategorie	Katastralgemeinde	Parzelle	Baueinheit	Räume	Fläche	Adresse		
A 2	Gries	5156	3	6,5	125	Malser Strasse 51		
4							p	..
Kategorie	Katastralgemeinde	Parzelle	Baueinheit	Räume	Fläche	Adresse		
A 2	Gries	5156	4	4	81	Malser Strasse 51		
5							p	..
Kategorie	Katastralgemeinde	Parzelle	Baueinheit	Räume	Fläche	Adresse		
A 2	Gries	5156	5	3,5	57	Malser Strasse 51		
6							p	..
Kategorie	Katastralgemeinde	Parzelle	Baueinheit	Räume	Fläche	Adresse		
A 2	Gries	5156	6	3	56	Malser Strasse 51		
7						
Kategorie	Katastralgemeinde	Parzelle	Baueinheit	Räume	Fläche	Adresse		
A 2	Gries	5156	7	3	55	Malser Strasse 51		
8							p	..
Kategorie	Katastralgemeinde	Parzelle	Baueinheit	Räume	Fläche	Adresse		
A 2	Gries	5156	8	3	56	Malser Strasse 51		
9							p	..
Kategorie	Katastralgemeinde	Parzelle	Baueinheit	Räume	Fläche	Adresse		
A 2	Gries	5156	9	4,5	70	Malser Strasse 51		
10							p	..
Kategorie	Katastralgemeinde	Parzelle	Baueinheit	Räume	Fläche	Adresse		
A 2	Gries	5156	10	3,5	58	Malser Strasse 51		
13							p	..
Kategorie	Katastralgemeinde	Parzelle	Baueinheit	Räume	Fläche	Adresse		
A 2	Gries	5156	13	3	55	Malser Strasse 51		
16						
Kategorie	Katastralgemeinde	Parzelle	Baueinheit	Räume	Fläche	Adresse		
A 2	Gries	5156	16	3,5	57	Malser Strasse 51		
18							p	..
Kategorie	Katastralgemeinde	Parzelle	Baueinheit	Räume	Fläche	Adresse		
A 2	Gries	5156	18	4	74	Malser Strasse 51		
19							p	..
Kategorie	Katastralgemeinde	Parzelle	Baueinheit	Räume	Fläche	Adresse		
A 2	Gries	5156	19	4,5	96	Malser Strasse 51		
22							p	..
Kategorie	Katastralgemeinde	Parzelle	Baueinheit	Räume	Fläche	Adresse		
A 2	Gries	5156	22	6,5	130	Malser Strasse 51		
23							p	..
Kategorie	Katastralgemeinde	Parzelle	Baueinheit	Räume	Fläche	Adresse		
A 2	Gries	5156	23	7	132	Malser Strasse 51		
24							p	..

Nummer				Von	Bis			
Kategorie	Katastralgemeinde	Parzelle	Baueinheit	Räume	Fläche	Adresse		
A 2	Gries	5156	24	3,5	55	Malser Strasse 51		
2010-1804-0			12/12/2014		p Benutzungsgenehmigung/Bezugsfertigkeit vorhanden			
Art. 79			L.G. Nr. 13/1997 Landesraumordnungsgesetz					
Nr.							Besetzt	ÜW
4							p	..
Kategorie	Katastralgemeinde	Parzelle	Baueinheit	Räume	Fläche	Adresse		
A 2	Bozen	548	19	4,5	69	Museumstrasse 34		
5							p	..
Kategorie	Katastralgemeinde	Parzelle	Baueinheit	Räume	Fläche	Adresse		
A 2	Bozen	548	20	4,5	75	Museumstrasse 34		
6							p	..
Kategorie	Katastralgemeinde	Parzelle	Baueinheit	Räume	Fläche	Adresse		
A 2	Bozen	548	21	5,5	95	Museumstrasse 34		
7						
Kategorie	Katastralgemeinde	Parzelle	Baueinheit	Räume	Fläche	Adresse		
A 2	Bozen	548	22	2,5	45	Museumstrasse 34/A		
8							p	..
Kategorie	Katastralgemeinde	Parzelle	Baueinheit	Räume	Fläche	Adresse		
A 2	Bozen	548	23	4,5	69	Museumstrasse 34		
9						
Kategorie	Katastralgemeinde	Parzelle	Baueinheit	Räume	Fläche	Adresse		
A 2	Bozen	548	24	4,5	75	Museumstrasse 34/A		
11							p	..
Kategorie	Katastralgemeinde	Parzelle	Baueinheit	Räume	Fläche	Adresse		
A 2	Bozen	548	18	2,5	45	Museumstrasse 34		
12							p	..
Kategorie	Katastralgemeinde	Parzelle	Baueinheit	Räume	Fläche	Adresse		
A 2	Bozen	548	19	4,5	69	Museumstrasse 34		

Nummer	Von	Bis						
2010-1742-0	10/01/2013						p	Benutzungsgenehmigung/Bezugsfertigkeit vorhanden
Art. 79	L.G. Nr. 13/1997 Landesraumordnungsgesetz							
Nr.							Besetzt	ÜW
2							p	..
Kategorie	Katastralgemeinde	Parzelle	Baueinheit	Räume	Fläche	Adresse		
A 2	Zwölfmalgreien	4717	2	4,5	91	Pier-Fortunato-Calvi-Strasse 8/C		
4						
Kategorie	Katastralgemeinde	Parzelle	Baueinheit	Räume	Fläche	Adresse		
A 2	Zwölfmalgreien	4717	4	3,5	64	Pier-Fortunato-Calvi-Strasse 8/C		
6						
Kategorie	Katastralgemeinde	Parzelle	Baueinheit	Räume	Fläche	Adresse		
A 2	Zwölfmalgreien	4717	6	4	81	Pier-Fortunato-Calvi-Strasse 8/C		
7							p	..
Kategorie	Katastralgemeinde	Parzelle	Baueinheit	Räume	Fläche	Adresse		
A 2	Zwölfmalgreien	4717	7	7	126	Pier-Fortunato-Calvi-Strasse 8/C		
8						
Kategorie	Katastralgemeinde	Parzelle	Baueinheit	Räume	Fläche	Adresse		
A 2	Zwölfmalgreien	4717	8	5	99	Pier-Fortunato-Calvi-Strasse 8/C		
2010-1828-0	03/07/2013						p	Benutzungsgenehmigung/Bezugsfertigkeit vorhanden
Art. 79	L.G. Nr. 13/1997 Landesraumordnungsgesetz							
Nr.							Besetzt	ÜW
6							p	..
Kategorie	Katastralgemeinde	Parzelle	Baueinheit	Räume	Fläche	Adresse		
A 2	Gries	5149	6	3	61	Vicenzastrasse 12		
7							p	..
Kategorie	Katastralgemeinde	Parzelle	Baueinheit	Räume	Fläche	Adresse		
A 2	Gries	5149	7	5	97	Vicenzastrasse 12		
9							p	..
Kategorie	Katastralgemeinde	Parzelle	Baueinheit	Räume	Fläche	Adresse		
A 2	Gries	5149	9	5,5	110	Vicenzastrasse 12		
10							p	..
Kategorie	Katastralgemeinde	Parzelle	Baueinheit	Räume	Fläche	Adresse		
A 2	Gries	5149	10	3	62	Vicenzastrasse 12		
11							p	..
Kategorie	Katastralgemeinde	Parzelle	Baueinheit	Räume	Fläche	Adresse		
A 2	Gries	5149	11	5	98	Vicenzastrasse 12		

Nummer	Von	Bis					
2010-1626-0	28/12/2015						Ⓟ Benutzungsgenehmigung/Bezugsfertigkeit vorhanden
Art. 27 Art. 79	L.G. Nr. 13/1997 Landesraumordnungsgesetz						
Nr.	L.G. Nr. 13/1997 Landesraumordnungsgesetz						Besetzt ÜW
1						
Kategorie	Katastralgemeinde	Parzelle	Baueinheit	Räume	Fläche	Adresse	
A 2	Zwölfmalgreien	4795	53	6,5	144	Runkelsteiner Strasse 35	
3						
Kategorie	Katastralgemeinde	Parzelle	Baueinheit	Räume	Fläche	Adresse	
A 1	Zwölfmalgreien	4795	47	6	239	Runkelsteiner Strasse 35	
5						
Kategorie	Katastralgemeinde	Parzelle	Baueinheit	Räume	Fläche	Adresse	
A 2	Zwölfmalgreien	4795	5	5	114	Runkelsteiner Strasse 35	
7						
Kategorie	Katastralgemeinde	Parzelle	Baueinheit	Räume	Fläche	Adresse	
A 2	Zwölfmalgreien	4795	7	7	148	Runkelsteiner Strasse 35	
2010-1292-0	23/05/2014						Ⓟ Benutzungsgenehmigung/Bezugsfertigkeit vorhanden
Art. 107, Absatz 16 Art. 79	L.G. Nr. 13/1997 Landesraumordnungsgesetz						
Nr.	L.G. Nr. 13/1997 Landesraumordnungsgesetz						Besetzt ÜW
4							Ⓟ ..
Kategorie	Katastralgemeinde	Parzelle	Baueinheit	Räume	Fläche	Adresse	
A 2	Gries	3594	4	9,5	169	Drususallee 130	
2010-1168-0	09/10/2012						Ⓟ Benutzungsgenehmigung/Bezugsfertigkeit vorhanden
Art. 79	L.G. Nr. 13/1997 Landesraumordnungsgesetz						
Nr.							Besetzt ÜW
5						
Kategorie	Katastralgemeinde	Parzelle	Baueinheit	Räume	Fläche	Adresse	
A 2	Zwölfmalgreien	1937	6	2,5	54	Claudia-Augusta-Strasse 45	
2009-841-0	30/12/2013						Ⓟ Benutzungsgenehmigung/Bezugsfertigkeit vorhanden
Art. 79	L.G. Nr. 13/1997 Landesraumordnungsgesetz						
Nr.							Besetzt ÜW
4							Ⓟ ..
Kategorie	Katastralgemeinde	Parzelle	Baueinheit	Räume	Fläche	Adresse	
A 2	Gries	2173	4	8	188	Kaiserau 14	
A 2	Gries	2173	8	8	188	Kaiserau 14	
A 2	Gries	2173	9	8	188	Kaiserau 14	
5							Ⓟ ..
Kategorie	Katastralgemeinde	Parzelle	Baueinheit	Räume	Fläche	Adresse	
A 2	Gries	2173	5	9,5	271	Kaiserau 14/A	
2009-760-0	11/07/2013						Ⓟ Benutzungsgenehmigung/Bezugsfertigkeit vorhanden
Art. 27 Art. 79	L.G. Nr. 13/1997 Landesraumordnungsgesetz						
Nr.	L.G. Nr. 13/1997 Landesraumordnungsgesetz						Besetzt ÜW
6							Ⓟ ..
Kategorie	Katastralgemeinde	Parzelle	Baueinheit	Räume	Fläche	Adresse	
A 2	Gries	4377	115	12	301	Winklergasse 5/A	

Nummer	Von	Bis						
2009-64-0	11/05/2011	11	p Benutzungsgenehmigung/Bezugsfertigkeit vorhanden					
Art. 107, Absatz 23 Art. 79			L.G. Nr. 13/1997 Landesraumordnungsgesetz L.G. Nr. 13/1997 Landesraumordnungsgesetz					
Nr.							Besetzt	ÜW
2							p	..
Kategorie	Katastralgemeinde	Parzelle	Baueinheit	Räume	Fläche	Adresse		
A 2	Gries	4030	2	3	90	Eisenkellerweg 12		
3							p	..
Kategorie	Katastralgemeinde	Parzelle	Baueinheit	Räume	Fläche	Adresse		
A 7	Gries	4030	14	9,5	256	Eisenkellerweg 12		
A 7	Gries	4030	4	9,5	256	Eisenkellerweg 12		

Nummer	Von		Bis				
2009-2227-0	16/06/2014		p Benutzungsgenehmigung/Bezugsfertigkeit vorhanden				
Art. 79	L.G. Nr. 13/1997 Landesraumordnungsgesetz						
Nr.							Besetzt
10							p ..
Kategorie	Katastralgemeinde	Parzelle	Baueinheit	Räume	Fläche	Adresse	
A 2	Zwölfmalgreien	4677	10	4	71	Francesco-Crispi-Strasse 40/A	
11							p ..
Kategorie	Katastralgemeinde	Parzelle	Baueinheit	Räume	Fläche	Adresse	
A 2	Zwölfmalgreien	4677	11	6,5	115	Francesco-Crispi-Strasse 40/A	
12							p ..
Kategorie	Katastralgemeinde	Parzelle	Baueinheit	Räume	Fläche	Adresse	
A 2	Zwölfmalgreien	4677	12	4	70	Francesco-Crispi-Strasse 40/A	
13							p ..
Kategorie	Katastralgemeinde	Parzelle	Baueinheit	Räume	Fläche	Adresse	
A 2	Zwölfmalgreien	4677	13	5	85	Francesco-Crispi-Strasse 40/A	
14						
Kategorie	Katastralgemeinde	Parzelle	Baueinheit	Räume	Fläche	Adresse	
A 2	Zwölfmalgreien	4677	14	5,5	102	Francesco-Crispi-Strasse 40/A	
15							p ..
Kategorie	Katastralgemeinde	Parzelle	Baueinheit	Räume	Fläche	Adresse	
A 2	Zwölfmalgreien	4677	15	4	70	Francesco-Crispi-Strasse 40/A	
16						
Kategorie	Katastralgemeinde	Parzelle	Baueinheit	Räume	Fläche	Adresse	
A 2	Zwölfmalgreien	4677	16	4	72	Francesco-Crispi-Strasse 40/A	
17							p ..
Kategorie	Katastralgemeinde	Parzelle	Baueinheit	Räume	Fläche	Adresse	
A 2	Zwölfmalgreien	4677	17	6,5	118	Francesco-Crispi-Strasse 40/A	
19						
Kategorie	Katastralgemeinde	Parzelle	Baueinheit	Räume	Fläche	Adresse	
A 2	Zwölfmalgreien	4677	19	5,5	91	Francesco-Crispi-Strasse 40/A	
22						
Kategorie	Katastralgemeinde	Parzelle	Baueinheit	Räume	Fläche	Adresse	
A 2	Zwölfmalgreien	4677	22	5,5	96	Francesco-Crispi-Strasse 40/A	
23						
Kategorie	Katastralgemeinde	Parzelle	Baueinheit	Räume	Fläche	Adresse	
A 2	Zwölfmalgreien	4677	23	4,5	88	Francesco-Crispi-Strasse 40/A	
24						
Kategorie	Katastralgemeinde	Parzelle	Baueinheit	Räume	Fläche	Adresse	
A 2	Zwölfmalgreien	4677	24	4	74	Francesco-Crispi-Strasse 40/A	

Nummer	Von		Bis						
2008-547-0	09/06/2008 15		09/06/2028 15		p			Benutzungsgenehmigung/Bezugsfertigkeit vorhanden	
Art. 79	L.G. Nr. 13/1997 Landesraumordnungsgesetz							Besetzt	ÜW
Nr.							
2									
Kategorie	Katastralgemeinde	Parzelle	Baueinheit	Räume	Fläche	Adresse			
A 2	Zwölfmalgreien	3718	2	3,5	53	Rentschner Strasse 38			
3								p	..
Kategorie	Katastralgemeinde	Parzelle	Baueinheit	Räume	Fläche	Adresse			
A 2	Zwölfmalgreien	3718	3	3,5	49	Rentschner Strasse 38/A			
4								p	..
Kategorie	Katastralgemeinde	Parzelle	Baueinheit	Räume	Fläche	Adresse			
A 2	Zwölfmalgreien	3718	4	3,5	47	Rentschner Strasse 38/A			
10								p	..
Kategorie	Katastralgemeinde	Parzelle	Baueinheit	Räume	Fläche	Adresse			
A 2	Zwölfmalgreien	3718	10	3,5	47	Rentschner Strasse 38/A			
14								p	..
Kategorie	Katastralgemeinde	Parzelle	Baueinheit	Räume	Fläche	Adresse			
A 2	Zwölfmalgreien	3718	14	5,5	84	Rentschner Strasse 38/A			
15								p	..
Kategorie	Katastralgemeinde	Parzelle	Baueinheit	Räume	Fläche	Adresse			
A 2	Zwölfmalgreien	3718	15	6	98	Rentschner Strasse 38/A			
16								p	..
Kategorie	Katastralgemeinde	Parzelle	Baueinheit	Räume	Fläche	Adresse			
A 2	Zwölfmalgreien	3718	16	7,5	133	Rentschner Strasse 38/A			
2008-2258-0	11/04/2013				p			Benutzungsgenehmigung/Bezugsfertigkeit vorhanden	
Art. 79	L.G. Nr. 13/1997 Landesraumordnungsgesetz							Besetzt	ÜW
Nr.								p	..
1									
Kategorie	Katastralgemeinde	Parzelle	Baueinheit	Räume	Fläche	Adresse			
A 2	Gries	5138	1	7,5	148	Luigi-Cadorna-Strasse 6/B			
8							
Kategorie	Katastralgemeinde	Parzelle	Baueinheit	Räume	Fläche	Adresse			
A 2	Gries	5138	8	8,5	176	Luigi-Cadorna-Strasse 6/B			
9							
Kategorie	Katastralgemeinde	Parzelle	Baueinheit	Räume	Fläche	Adresse			
A 2	Gries	5138	9	7	156	Luigi-Cadorna-Strasse 6/B			
10							
Kategorie	Katastralgemeinde	Parzelle	Baueinheit	Räume	Fläche	Adresse			
A 2	Gries	5138	10	6,5	134	Luigi-Cadorna-Strasse 6/B			

Nummer	Von		Bis					
2008-2102-0	12/12/2011				p Benutzungsgenehmigung/Bezugsfertigkeit vorhanden			
Art. 79	L.G. Nr. 13/1997 Landesraumordnungsgesetz							
Nr.							Besetzt	ÜW
1						
Kategorie	Katastralgemeinde	Parzelle	Baueinheit	Räume	Fläche	Adresse		
A 2	Gries	5101	1	7	142	Mühlbachpromenade 5		
3						
Kategorie	Katastralgemeinde	Parzelle	Baueinheit	Räume	Fläche	Adresse		
A 2	Gries	5101	3	4,5	80	Mühlbachpromenade 5		
4							p	..
Kategorie	Katastralgemeinde	Parzelle	Baueinheit	Räume	Fläche	Adresse		
A 2	Gries	5101	4	6,5	134	Mühlbachpromenade 5		
8							p	..
Kategorie	Katastralgemeinde	Parzelle	Baueinheit	Räume	Fläche	Adresse		
A 2	Gries	5101	8	4,5	95	Mühlbachpromenade 5		
9						
Kategorie	Katastralgemeinde	Parzelle	Baueinheit	Räume	Fläche	Adresse		
A 2	Gries	5101	9	5	96	Mühlbachpromenade 5		
10							p	..
Kategorie	Katastralgemeinde	Parzelle	Baueinheit	Räume	Fläche	Adresse		
A 2	Gries	5101	10	5	91	Mühlbachpromenade 5		
12						
Kategorie	Katastralgemeinde	Parzelle	Baueinheit	Räume	Fläche	Adresse		
A 2	Gries	5101	12	7	148	Mühlbachpromenade 5		
13							p	..
Kategorie	Katastralgemeinde	Parzelle	Baueinheit	Räume	Fläche	Adresse		
A 2	Gries	5101	13	6	112	Mühlbachpromenade 5		
15							p	..
Kategorie	Katastralgemeinde	Parzelle	Baueinheit	Räume	Fläche	Adresse		
A 2	Gries	5101	15	5	96	Mühlbachpromenade 5		
16							p	..
Kategorie	Katastralgemeinde	Parzelle	Baueinheit	Räume	Fläche	Adresse		
A 2	Gries	5101	16	5	91	Mühlbachpromenade 5		
17							p	..
Kategorie	Katastralgemeinde	Parzelle	Baueinheit	Räume	Fläche	Adresse		
A 2	Gries	5101	17	3,5	74	Mühlbachpromenade 5		
22						
Kategorie	Katastralgemeinde	Parzelle	Baueinheit	Räume	Fläche	Adresse		
A 2	Gries	5101	22	7,5	169	Mühlbachpromenade 5		
2008-1135-0	01/04/2010		01/04/2030		p Benutzungsgenehmigung/Bezugsfertigkeit vorhanden			
Art. 79	L.G. Nr. 13/1997 Landesraumordnungsgesetz							
Nr.							Besetzt	ÜW
3							p	..
Kategorie	Katastralgemeinde	Parzelle	Baueinheit	Räume	Fläche	Adresse		
A 2	Gries	248	3	6,5	162	Moritzinger Weg 31		

Nummer	Von	Bis					
2008-1238-0	26/03/2012 11	26/03/2032 11					Benutzungsgenehmigung/Bezugsfertigkeit vorhanden
Art. 79	L.G. Nr. 13/1997 Landesraumordnungsgesetz						
Nr.						Besetzt	ÜW
1						p	..
Kategorie	Katastralgemeinde	Parzelle	Baueinheit	Räume	Fläche	Adresse	
A 8	Gries	4921	1	19	575	Weingartenweg 15/A	
1						p	..
Kategorie	Katastralgemeinde	Parzelle	Baueinheit	Räume	Fläche	Adresse	
A 8	Gries	4919	1	17,5	559	Weingartenweg 15	
2008-1869-0	23/04/2009 10	23/04/2029 10					p Benutzungsgenehmigung/Bezugsfertigkeit vorhanden
Art. 79	L.G. Nr. 13/1997 Landesraumordnungsgesetz						
Nr.						Besetzt	ÜW
2						p	..
Kategorie	Katastralgemeinde	Parzelle	Baueinheit	Räume	Fläche	Adresse	
A 2	Zwölfmalgreien	3527	2	7,5	141	Claudia-De'-Medici-Strasse 1/B	
4						p	..
Kategorie	Katastralgemeinde	Parzelle	Baueinheit	Räume	Fläche	Adresse	
A 1	Zwölfmalgreien	3527	4	7	149	Claudia-De'-Medici-Strasse 1/B	
2008-199-0	19/02/2008 16	19/02/2028 16					p Benutzungsgenehmigung/Bezugsfertigkeit vorhanden
Art. 79	L.G. Nr. 13/1997 Landesraumordnungsgesetz						
Nr.						Besetzt	ÜW
1						p	..
Kategorie	Katastralgemeinde	Parzelle	Baueinheit	Räume	Fläche	Adresse	
A 2	Gries	4897	1	7	135	Zarastrasse 15	
2						p	..
Kategorie	Katastralgemeinde	Parzelle	Baueinheit	Räume	Fläche	Adresse	
A 2	Gries	4897	2	5,5	120	Zarastrasse 15	
4						p	..
Kategorie	Katastralgemeinde	Parzelle	Baueinheit	Räume	Fläche	Adresse	
A 2	Gries	4897	4	5,5	121	Zarastrasse 15	
6						p	..
Kategorie	Katastralgemeinde	Parzelle	Baueinheit	Räume	Fläche	Adresse	
A 2	Gries	4897	6	3	60	Zarastrasse 15	
8						p	..
Kategorie	Katastralgemeinde	Parzelle	Baueinheit	Räume	Fläche	Adresse	
A 2	Gries	4897	8	4,5	89	Zarastrasse 15	
19						p	..
Kategorie	Katastralgemeinde	Parzelle	Baueinheit	Räume	Fläche	Adresse	
A 2	Gries	4897	19	3	66	Zarastrasse 15	
2008-1378-0	13/04/2012						p Benutzungsgenehmigung/Bezugsfertigkeit vorhanden
Art. 107, Absatz 16	L.G. Nr. 13/1997 Landesraumordnungsgesetz						
Art. 79	L.G. Nr. 13/1997 Landesraumordnungsgesetz						
Nr.						Besetzt	ÜW
1					
Kategorie	Katastralgemeinde	Parzelle	Baueinheit	Räume	Fläche	Adresse	
A 2	Zwölfmalgreien	4658	7	6,5	138	Grutzenweg 66	

Nummer	Von	Bis						
2007-953-0	02/12/2010	12						Ⓟ Benutzungsgenehmigung/Bezugsfertigkeit vorhanden
Art. 79	L.G. Nr. 13/1997 Landesraumordnungsgesetz							
Nr.							Besetzt ÜW	
2							
Kategorie	Katastralgemeinde	Parzelle	Baueinheit	Räume	Fläche	Adresse		
A 2	Zwölfmalgreien	4617	2	4,5	99	Rosengartenstrasse 4		
4							Ⓟ ..	
Kategorie	Katastralgemeinde	Parzelle	Baueinheit	Räume	Fläche	Adresse		
A 2	Zwölfmalgreien	4617	4	4	79	Rosengartenstrasse 4		
2007-667-0	10/12/2009	11	10/12/2029	11				Ⓟ Benutzungsgenehmigung/Bezugsfertigkeit vorhanden
Art. 79	L.G. Nr. 13/1997 Landesraumordnungsgesetz							
Nr.							Besetzt ÜW	
1							Ⓟ ..	
Kategorie	Katastralgemeinde	Parzelle	Baueinheit	Räume	Fläche	Adresse		
A 2	Zwölfmalgreien	4581	1	12,5	437	St.-Urban-Weg 37/A		
1							Ⓟ ..	
Kategorie	Katastralgemeinde	Parzelle	Baueinheit	Räume	Fläche	Adresse		
A 2	Zwölfmalgreien	4582	1	16,5	512	St.-Urban-Weg 37		

Nummer	Von		Bis						
2007-65-0	02/12/2013				p Benutzungsgenehmigung/Bezugsfertigkeit vorhanden				
Art. 27 Art. 79			L.G. Nr. 13/1997 Landesraumordnungsgesetz						
Nr.			L.G. Nr. 13/1997 Landesraumordnungsgesetz					Besetzt	ÜW
3								p	..
Kategorie	Katastralgemeinde	Parzelle	Baueinheit	Räume	Fläche	Adresse			
A 2	Zwölfmalgreien	4748	10	4,5	76	Rosenkranzstrasse 12/A			
4								p	..
Kategorie	Katastralgemeinde	Parzelle	Baueinheit	Räume	Fläche	Adresse			
A 2	Zwölfmalgreien	4748	4	5,5	88	Rosenkranzstrasse 12			
5								p	..
Kategorie	Katastralgemeinde	Parzelle	Baueinheit	Räume	Fläche	Adresse			
A 2	Zwölfmalgreien	4748	5	3,5	61	Rosenkranzstrasse 12			
6							
Kategorie	Katastralgemeinde	Parzelle	Baueinheit	Räume	Fläche	Adresse			
A 2	Zwölfmalgreien	4748	6	5	76	Rosenkranzstrasse 12			
7							
Kategorie	Katastralgemeinde	Parzelle	Baueinheit	Räume	Fläche	Adresse			
A 2	Zwölfmalgreien	4748	7	6	88	Rosenkranzstrasse 12			
8							
Kategorie	Katastralgemeinde	Parzelle	Baueinheit	Räume	Fläche	Adresse			
A 2	Zwölfmalgreien	4748	8	7	132	Rosenkranzstrasse 12			
9								p	..
Kategorie	Katastralgemeinde	Parzelle	Baueinheit	Räume	Fläche	Adresse			
A 2	Zwölfmalgreien	4748	9	6	89	Rosenkranzstrasse 12			
10								p	..
Kategorie	Katastralgemeinde	Parzelle	Baueinheit	Räume	Fläche	Adresse			
A 2	Zwölfmalgreien	4748	10	4,5	76	Rosenkranzstrasse 12/A			
11								p	..
Kategorie	Katastralgemeinde	Parzelle	Baueinheit	Räume	Fläche	Adresse			
A 2	Zwölfmalgreien	4748	11	3,5	71	Rosenkranzstrasse 12/A			
12								p	..
Kategorie	Katastralgemeinde	Parzelle	Baueinheit	Räume	Fläche	Adresse			
A 2	Zwölfmalgreien	4748	12	3	60	Rosenkranzstrasse 12/A			
13								p	..
Kategorie	Katastralgemeinde	Parzelle	Baueinheit	Räume	Fläche	Adresse			
A 2	Zwölfmalgreien	4748	13	4,5	84	Rosenkranzstrasse 12/A			
15								p	..
Kategorie	Katastralgemeinde	Parzelle	Baueinheit	Räume	Fläche	Adresse			
A 2	Zwölfmalgreien	4748	15	3	54	Rosenkranzstrasse 12/A			
16								p	..
Kategorie	Katastralgemeinde	Parzelle	Baueinheit	Räume	Fläche	Adresse			
A 2	Zwölfmalgreien	4748	16	5	84	Rosenkranzstrasse 12/A			
17								p	..
Kategorie	Katastralgemeinde	Parzelle	Baueinheit	Räume	Fläche	Adresse			
A 2	Zwölfmalgreien	4748	17	3,5	61	Rosenkranzstrasse 12/A			
18								p	..

Nummer		Von		Bis				
Kategorie	Katastralgemeinde	Parzelle	Baueinheit	Räume	Fläche	Adresse		
A 2	Zwölfmalgreien	4748	18	3	54	Rosenkranzstrasse 12/A		
19							p ..	
Kategorie	Katastralgemeinde	Parzelle	Baueinheit	Räume	Fläche	Adresse		
A 2	Zwölfmalgreien	4748	19	5	83	Rosenkranzstrasse 12/A		
20							p ..	
Kategorie	Katastralgemeinde	Parzelle	Baueinheit	Räume	Fläche	Adresse		
A 2	Zwölfmalgreien	4748	20	7	123	Rosenkranzstrasse 12/A		
2007-500-0		03/05/2011 15		03/05/2031 15		p Benutzungsgenehmigung/Bezugsfertigkeit vorhanden		
Art. 79	L.G. Nr. 13/1997 Landesraumordnungsgesetz							
Nr.							Besetzt	ÜW
3							p	..
Kategorie	Katastralgemeinde	Parzelle	Baueinheit	Räume	Fläche	Adresse		
A 2	Zwölfmalgreien	4635	3	6	107	Rentschner Strasse 16		
6							p ..	
Kategorie	Katastralgemeinde	Parzelle	Baueinheit	Räume	Fläche	Adresse		
A 2	Zwölfmalgreien	4635	6	5	79	Rentschner Strasse 16		
7							p ..	
Kategorie	Katastralgemeinde	Parzelle	Baueinheit	Räume	Fläche	Adresse		
A 2	Zwölfmalgreien	4635	7	5,5	98	Rentschner Strasse 16		
9							
Kategorie	Katastralgemeinde	Parzelle	Baueinheit	Räume	Fläche	Adresse		
A 2	Zwölfmalgreien	4635	9	3	48	Rentschner Strasse 16		
11							
Kategorie	Katastralgemeinde	Parzelle	Baueinheit	Räume	Fläche	Adresse		
A 2	Zwölfmalgreien	4635	11	5	99	Rentschner Strasse 16		
12							p ..	
Kategorie	Katastralgemeinde	Parzelle	Baueinheit	Räume	Fläche	Adresse		
A 2	Zwölfmalgreien	4635	12	4,5	78	Rentschner Strasse 16		
13							
Kategorie	Katastralgemeinde	Parzelle	Baueinheit	Räume	Fläche	Adresse		
A 2	Zwölfmalgreien	4635	13	6	109	Rentschner Strasse 16		
14							p ..	
Kategorie	Katastralgemeinde	Parzelle	Baueinheit	Räume	Fläche	Adresse		
A 2	Zwölfmalgreien	4635	14	5,5	108	Rentschner Strasse 16		
2007-584-0		09/05/2017		09/05/2037		p Benutzungsgenehmigung/Bezugsfertigkeit vorhanden		
Art. 79	L.G. Nr. 13/1997 Landesraumordnungsgesetz							
Nr.							Besetzt	ÜW
1							p	..
Kategorie	Katastralgemeinde	Parzelle	Baueinheit	Räume	Fläche	Adresse		
A 2	Gries	4625	4	8,5	191	Moritzinger Weg 93/A		

Nummer	Von		Bis						
2007-584-0	09/05/2017		09/05/2037		p			Benutzungsgenehmigung/Bezugsfertigkeit vorhanden	
Art. 79	L.G. Nr. 13/1997 Landesraumordnungsgesetz							Besetzt	ÜW
Nr.								p	..
2									
Kategorie	Katastralgemeinde	Parzelle	Baueinheit	Räume	Fläche	Adresse			
A 2	Gries	4625	3	9	195	Moritzinger Weg 93/A			
2007-584-0	09/05/2017		09/05/2037		p			Benutzungsgenehmigung/Bezugsfertigkeit vorhanden	
Art. 79	L.G. Nr. 13/1997 Landesraumordnungsgesetz							Besetzt	ÜW
Nr.								p	..
3									
Kategorie	Katastralgemeinde	Parzelle	Baueinheit	Räume	Fläche	Adresse			
A 2	Gries	4625	2	8	162	Moritzinger Weg 93/A			
2007-381-0					p			Benutzungsgenehmigung/Bezugsfertigkeit vorhanden	
Art. 79	L.G. Nr. 13/1997 Landesraumordnungsgesetz							Besetzt	ÜW
Nr.								p	..
1									
Kategorie	Katastralgemeinde	Parzelle	Baueinheit	Räume	Fläche	Adresse			
A 2	Gries	4877	1	5,5	108	Romstrasse 47			
2								p	..
Kategorie	Katastralgemeinde	Parzelle	Baueinheit	Räume	Fläche	Adresse			
A 2	Gries	4877	2	4,5	85	Romstrasse 47			
3							
Kategorie	Katastralgemeinde	Parzelle	Baueinheit	Räume	Fläche	Adresse			
A 2	Gries	4877	3	4,5	84	Romstrasse 47			

Nummer	Von		Bis					Besetzt	ÜW
2007-2138-0	25/05/2011				p Benutzungsgenehmigung/Bezugsfertigkeit vorhanden				
Art. 79	L.G. Nr. 13/1997 Landesraumordnungsgesetz								
Nr.								Besetzt	ÜW
1								p	..
Kategorie	Katastralgemeinde	Parzelle	Baueinheit	Räume	Fläche	Adresse			
A 2	Zwölfmalgreien	4599	1	5,5	87	Pfarrhofstrasse 29/C			
3								p	..
Kategorie	Katastralgemeinde	Parzelle	Baueinheit	Räume	Fläche	Adresse			
A 2	Zwölfmalgreien	4599	3	3	54	Pfarrhofstrasse 29/C			
4								p	..
Kategorie	Katastralgemeinde	Parzelle	Baueinheit	Räume	Fläche	Adresse			
A 2	Zwölfmalgreien	4599	4	5	79	Pfarrhofstrasse 29/C			
5								p	..
Kategorie	Katastralgemeinde	Parzelle	Baueinheit	Räume	Fläche	Adresse			
A 2	Zwölfmalgreien	4599	5	4,5	83	Pfarrhofstrasse 29/C			
6								p	..
Kategorie	Katastralgemeinde	Parzelle	Baueinheit	Räume	Fläche	Adresse			
A 2	Zwölfmalgreien	4599	6	3	55	Pfarrhofstrasse 29/C			
7								p	..
Kategorie	Katastralgemeinde	Parzelle	Baueinheit	Räume	Fläche	Adresse			
A 2	Zwölfmalgreien	4599	7	5	78	Pfarrhofstrasse 29/C			
9								p	..
Kategorie	Katastralgemeinde	Parzelle	Baueinheit	Räume	Fläche	Adresse			
A 2	Zwölfmalgreien	4599	9	7	160	Pfarrhofstrasse 29/C			
10								p	..
Kategorie	Katastralgemeinde	Parzelle	Baueinheit	Räume	Fläche	Adresse			
A 2	Zwölfmalgreien	4599	10	6	118	Pfarrhofstrasse 29/D			
11							
Kategorie	Katastralgemeinde	Parzelle	Baueinheit	Räume	Fläche	Adresse			
A 2	Zwölfmalgreien	4599	11	4,5	96	Pfarrhofstrasse 29/D			
12								p	..
Kategorie	Katastralgemeinde	Parzelle	Baueinheit	Räume	Fläche	Adresse			
A 2	Zwölfmalgreien	4599	12	6,5	109	Pfarrhofstrasse 29/D			
13								p	..
Kategorie	Katastralgemeinde	Parzelle	Baueinheit	Räume	Fläche	Adresse			
A 2	Zwölfmalgreien	4599	13	4,5	86	Pfarrhofstrasse 29/D			
14								p	..
Kategorie	Katastralgemeinde	Parzelle	Baueinheit	Räume	Fläche	Adresse			
A 2	Zwölfmalgreien	4599	14	3	60	Pfarrhofstrasse 29/D			
15								p	..
Kategorie	Katastralgemeinde	Parzelle	Baueinheit	Räume	Fläche	Adresse			
A 2	Zwölfmalgreien	4599	15	5,5	95	Pfarrhofstrasse 29/D			
16								p	..
Kategorie	Katastralgemeinde	Parzelle	Baueinheit	Räume	Fläche	Adresse			
A 2	Zwölfmalgreien	4599	16	4,5	87	Pfarrhofstrasse 29/D			
17								p	..

Nummer				Von	Bis			
Kategorie	Katastralgemeinde	Parzelle	Baueinheit	Räume	Fläche	Adresse		
A 2	Zwölfmalgreien	4599	17	3	60	Pfarrhofstrasse 29/D		
18						p	..	
Kategorie	Katastralgemeinde	Parzelle	Baueinheit	Räume	Fläche	Adresse		
A 2	Zwölfmalgreien	4599	18	6	127	Pfarrhofstrasse 29/D		
19						p	..	
Kategorie	Katastralgemeinde	Parzelle	Baueinheit	Räume	Fläche	Adresse		
A 2	Zwölfmalgreien	4599	19	4,5	87	Pfarrhofstrasse 29/D		
2007-250-0			08/08/2013			p	Benutzungsgenehmigung/Bezugsfertigkeit vorhanden	
Art. 79			L.G. Nr. 13/1997 Landesraumordnungsgesetz				Besetzt	ÜW
Nr.						p	..	
1								
Kategorie	Katastralgemeinde	Parzelle	Baueinheit	Räume	Fläche	Adresse		
A 2	Gries	5019	1	5,5	105	Penegalstrasse 7		
2						p	..	
Kategorie	Katastralgemeinde	Parzelle	Baueinheit	Räume	Fläche	Adresse		
A 2	Gries	5019	2	5,5	96	Penegalstrasse 7		
3						p	..	
Kategorie	Katastralgemeinde	Parzelle	Baueinheit	Räume	Fläche	Adresse		
A 2	Gries	5019	3	5	82	Penegalstrasse 7		
4						p	..	
Kategorie	Katastralgemeinde	Parzelle	Baueinheit	Räume	Fläche	Adresse		
A 2	Gries	5019	4	5,5	105	Penegalstrasse 7		
5						p	..	
Kategorie	Katastralgemeinde	Parzelle	Baueinheit	Räume	Fläche	Adresse		
A 2	Gries	5019	5	2	37	Penegalstrasse 7		
2007-250-0			08/08/2013			p	Benutzungsgenehmigung/Bezugsfertigkeit vorhanden	
Art. 79			L.G. Nr. 13/1997 Landesraumordnungsgesetz				Besetzt	ÜW
Nr.						p	..	
7								
Kategorie	Katastralgemeinde	Parzelle	Baueinheit	Räume	Fläche	Adresse		
A 2	Gries	5018	7	5,5	91	Dreiheiliggasse 30		
9						p	..	
Kategorie	Katastralgemeinde	Parzelle	Baueinheit	Räume	Fläche	Adresse		
A 2	Gries	5018	9	7,5	158	Dreiheiliggasse 30		
2007-2165-0			17/01/2008	17/01/2028		p	Benutzungsgenehmigung/Bezugsfertigkeit vorhanden	
Art. 79			L.G. Nr. 13/1997 Landesraumordnungsgesetz				Besetzt	ÜW
Nr.						p	..	
2								
Kategorie	Katastralgemeinde	Parzelle	Baueinheit	Räume	Fläche	Adresse		
A 2	Zwölfmalgreien	4506	2	7	163	Rentschner Strasse 83		

Nummer	Von		Bis					
2007-2577-0	22/06/2011		22/06/2031		p Benutzungsgenehmigung/Bezugsfertigkeit vorhanden			
Art. 79	L.G. Nr. 13/1997 Landesraumordnungsgesetz							
Nr.							Besetzt	ÜW
4						
Kategorie	Katastralgemeinde	Parzelle	Baueinheit	Räume	Fläche	Adresse		
A 2	Gries	5054	4	5,5	98	Schmiedgasse 7/B		
6							p	..
Kategorie	Katastralgemeinde	Parzelle	Baueinheit	Räume	Fläche	Adresse		
A 2	Gries	5054	6	4	70	Schmiedgasse 7/B		
7						
Kategorie	Katastralgemeinde	Parzelle	Baueinheit	Räume	Fläche	Adresse		
A 2	Gries	5054	7	3	53	Schmiedgasse 7		
10						
Kategorie	Katastralgemeinde	Parzelle	Baueinheit	Räume	Fläche	Adresse		
A 2	Gries	5054	10	4	82	Schmiedgasse 7/B		
12						
Kategorie	Katastralgemeinde	Parzelle	Baueinheit	Räume	Fläche	Adresse		
A 2	Gries	5054	12	5,5	98	Schmiedgasse 7/B		
13						
Kategorie	Katastralgemeinde	Parzelle	Baueinheit	Räume	Fläche	Adresse		
A 2	Gries	5054	13	8	155	Schmiedgasse 7/B		
14							p	..
Kategorie	Katastralgemeinde	Parzelle	Baueinheit	Räume	Fläche	Adresse		
A 2	Gries	5054	14	7	130	Schmiedgasse 7/B		

Nummer	Von		Bis					Besetzt	ÜW
2007-1729-0	08/10/2012				p Benutzungsgenehmigung/Bezugsfertigkeit vorhanden				
Art. 79	L.G. Nr. 13/1997 Landesraumordnungsgesetz								
Nr.								Besetzt	ÜW
3								p	..
Kategorie	Katastralgemeinde	Parzelle	Baueinheit	Räume	Fläche	Adresse			
A 2	Gries	5035	3	3	51	Dalmatienstrasse 103/A			
5							
Kategorie	Katastralgemeinde	Parzelle	Baueinheit	Räume	Fläche	Adresse			
A 2	Gries	5035	5	7	108	Dalmatienstrasse 103/A			
8								p	..
Kategorie	Katastralgemeinde	Parzelle	Baueinheit	Räume	Fläche	Adresse			
A 2	Gries	5035	8	7,5	120	Dalmatienstrasse 103/A			
10								p	..
Kategorie	Katastralgemeinde	Parzelle	Baueinheit	Räume	Fläche	Adresse			
A 2	Gries	5035	10	4	65	Dalmatienstrasse 103/A			
11								p	..
Kategorie	Katastralgemeinde	Parzelle	Baueinheit	Räume	Fläche	Adresse			
A 2	Gries	5035	11	5,5	108	Dalmatienstrasse 103/A			
12								p	..
Kategorie	Katastralgemeinde	Parzelle	Baueinheit	Räume	Fläche	Adresse			
A 2	Gries	5035	12	3,5	58	Dalmatienstrasse 103/A			
14								p	..
Kategorie	Katastralgemeinde	Parzelle	Baueinheit	Räume	Fläche	Adresse			
A 2	Gries	5035	14	7	107	Dalmatienstrasse 103/A			
15							
Kategorie	Katastralgemeinde	Parzelle	Baueinheit	Räume	Fläche	Adresse			
A 2	Gries	5035	15	3	53	Dalmatienstrasse 9999			
17								p	..
Kategorie	Katastralgemeinde	Parzelle	Baueinheit	Räume	Fläche	Adresse			
A 2	Gries	5035	17	5,5	93	Dalmatienstrasse 103/A			
18							
Kategorie	Katastralgemeinde	Parzelle	Baueinheit	Räume	Fläche	Adresse			
A 2	Gries	5035	18	4,5	74	Dalmatienstrasse 103/A			
20								p	..
Kategorie	Katastralgemeinde	Parzelle	Baueinheit	Räume	Fläche	Adresse			
A 2	Gries	5035	20	7	109	Dalmatienstrasse 103/A			
21								p	..
Kategorie	Katastralgemeinde	Parzelle	Baueinheit	Räume	Fläche	Adresse			
A 2	Gries	5035	21	3	52	Dalmatienstrasse 103/A			
22								p	..
Kategorie	Katastralgemeinde	Parzelle	Baueinheit	Räume	Fläche	Adresse			
A 2	Gries	5035	22	4	65	Dalmatienstrasse 103/A			
23							
Kategorie	Katastralgemeinde	Parzelle	Baueinheit	Räume	Fläche	Adresse			
A 2	Gries	5035	23	7	110	Dalmatienstrasse 103/A			
26							

Nummer		Von			Bis	
Kategorie	Katastralgemeinde	Parzelle	Baueinheit	Räume	Fläche	Adresse
A 2	Gries	5035	26	7	109	Dalmatienstrasse 103/A
						p ..
27						
Kategorie	Katastralgemeinde	Parzelle	Baueinheit	Räume	Fläche	Adresse
A 2	Gries	5035	27	5	100	Dalmatienstrasse 103/A
						p ..
29						
Kategorie	Katastralgemeinde	Parzelle	Baueinheit	Räume	Fläche	Adresse
A 2	Gries	5035	29	3,5	58	Dalmatienstrasse 103/A
						p ..
30						
Kategorie	Katastralgemeinde	Parzelle	Baueinheit	Räume	Fläche	Adresse
A 2	Gries	5035	30	3,5	54	Dalmatienstrasse 103/A
						p ..
31						
Kategorie	Katastralgemeinde	Parzelle	Baueinheit	Räume	Fläche	Adresse
A 2	Gries	5035	31	7,5	103	Dalmatienstrasse 103/A
						p ..
32						
Kategorie	Katastralgemeinde	Parzelle	Baueinheit	Räume	Fläche	Adresse
A 2	Gries	5035	32	7,5	130	Dalmatienstrasse 103/A
						p ..
34						
Kategorie	Katastralgemeinde	Parzelle	Baueinheit	Räume	Fläche	Adresse
A 2	Gries	5035	34	4,5	76	Dalmatienstrasse 103
						p ..
35						
Kategorie	Katastralgemeinde	Parzelle	Baueinheit	Räume	Fläche	Adresse
A 2	Gries	5035	35	3,5	55	Dalmatienstrasse 103
					
37						
Kategorie	Katastralgemeinde	Parzelle	Baueinheit	Räume	Fläche	Adresse
A 2	Gries	5035	37	4	72	Dalmatienstrasse 103
					
39						
Kategorie	Katastralgemeinde	Parzelle	Baueinheit	Räume	Fläche	Adresse
A 2	Gries	5035	39	7,5	97	Dalmatienstrasse 103
						p ..
40						
Kategorie	Katastralgemeinde	Parzelle	Baueinheit	Räume	Fläche	Adresse
A 2	Gries	5035	40	5,5	72	Dalmatienstrasse 103
					
43						
Kategorie	Katastralgemeinde	Parzelle	Baueinheit	Räume	Fläche	Adresse
A 2	Gries	5035	43	4,5	70	Dalmatienstrasse 103
						p ..
44						
Kategorie	Katastralgemeinde	Parzelle	Baueinheit	Räume	Fläche	Adresse
A 2	Gries	5035	44	3,5	55	Dalmatienstrasse 103/A
					

Nummer	Von		Bis					
2007-1245-0	16/10/2012		p Benutzungsgenehmigung/Bezugsfertigkeit vorhanden					
Art. 79	L.G. Nr. 13/1997 Landesraumordnungsgesetz							
Nr.							Besetzt	ÜW
1							p	..
Kategorie	Katastralgemeinde	Parzelle	Baueinheit	Räume	Fläche	Adresse		
A 2	Zwölfmalgreien	2515	30	4,5	84	Claudia-Augusta-Strasse 20/B		
2							p	..
Kategorie	Katastralgemeinde	Parzelle	Baueinheit	Räume	Fläche	Adresse		
A 2	Zwölfmalgreien	2515	31	4	80	Claudia-Augusta-Strasse 20/B		
4							p	..
Kategorie	Katastralgemeinde	Parzelle	Baueinheit	Räume	Fläche	Adresse		
A 2	Zwölfmalgreien	2515	33	3	58	Claudia-Augusta-Strasse 20/B		
6						
Kategorie	Katastralgemeinde	Parzelle	Baueinheit	Räume	Fläche	Adresse		
A 2	Zwölfmalgreien	2515	35	6,5	116	Claudia-Augusta-Strasse 20/B		
9							p	..
Kategorie	Katastralgemeinde	Parzelle	Baueinheit	Räume	Fläche	Adresse		
A 2	Zwölfmalgreien	2515	38	6,5	113	Claudia-Augusta-Strasse 20/B		
12							p	..
Kategorie	Katastralgemeinde	Parzelle	Baueinheit	Räume	Fläche	Adresse		
A 2	Zwölfmalgreien	2515	41	6	113	Claudia-Augusta-Strasse 20/B		
14							p	..
Kategorie	Katastralgemeinde	Parzelle	Baueinheit	Räume	Fläche	Adresse		
A 2	Zwölfmalgreien	2515	43	3	57	Claudia-Augusta-Strasse 20/B		
16							p	..
Kategorie	Katastralgemeinde	Parzelle	Baueinheit	Räume	Fläche	Adresse		
A 2	Zwölfmalgreien	2515	45	4,5	99	Claudia-Augusta-Strasse 20/A		
19							p	..
Kategorie	Katastralgemeinde	Parzelle	Baueinheit	Räume	Fläche	Adresse		
A 2	Zwölfmalgreien	2515	48	6,5	117	Claudia-Augusta-Strasse 20/A		
22						
Kategorie	Katastralgemeinde	Parzelle	Baueinheit	Räume	Fläche	Adresse		
A 2	Zwölfmalgreien	2515	51	6,5	115	Claudia-Augusta-Strasse 20/A		
23						
Kategorie	Katastralgemeinde	Parzelle	Baueinheit	Räume	Fläche	Adresse		
A 2	Zwölfmalgreien	2515	52	4	77	Claudia-Augusta-Strasse 20/A		
24						
Kategorie	Katastralgemeinde	Parzelle	Baueinheit	Räume	Fläche	Adresse		
A 2	Zwölfmalgreien	2515	53	3	57	Claudia-Augusta-Strasse 20/A		
25							p	..
Kategorie	Katastralgemeinde	Parzelle	Baueinheit	Räume	Fläche	Adresse		
A 2	Zwölfmalgreien	2515	54	5,5	111	Claudia-Augusta-Strasse 20/A		
27						
Kategorie	Katastralgemeinde	Parzelle	Baueinheit	Räume	Fläche	Adresse		
A 2	Zwölfmalgreien	2515	56	3	59	Claudia-Augusta-Strasse 20/A		
28							p	..

Nummer				Von	Bis			
Kategorie	Katastralgemeinde	Parzelle	Baueinheit	Räume	Fläche	Adresse		
A 2	Zwölfmalgreien	2515	57	7	126	Claudia-Augusta-Strasse 20/A		
29							p	..
Kategorie	Katastralgemeinde	Parzelle	Baueinheit	Räume	Fläche	Adresse		
A 2	Zwölfmalgreien	2515	58	3	63	Claudia-Augusta-Strasse 20/A		
2007-1245-9			16/10/2012		p Benutzungsgenehmigung/Bezugsfertigkeit vorhanden			
Art. 27				L.G. Nr. 13/1997 Landesraumordnungsgesetz				
Art. 79				L.G. Nr. 13/1997 Landesraumordnungsgesetz				
Nr.							Besetzt	ÜW
7							p	..
Kategorie	Katastralgemeinde	Parzelle	Baueinheit	Räume	Fläche	Adresse		
A 2	Zwölfmalgreien	2515	36	4	74	Claudia-Augusta-Strasse 20/B		
30							p	..
Kategorie	Katastralgemeinde	Parzelle	Baueinheit	Räume	Fläche	Adresse		
A 2	Zwölfmalgreien	2515	30	4,5	84	Claudia-Augusta-Strasse 20/B		
2007-1850-0			10/09/2007		10/09/2027		p Benutzungsgenehmigung/Bezugsfertigkeit vorhanden	
Art. 79				L.G. Nr. 13/1997 Landesraumordnungsgesetz				
Nr.							Besetzt	ÜW
3							p	..
Kategorie	Katastralgemeinde	Parzelle	Baueinheit	Räume	Fläche	Adresse		
A 2	Gries	4857	3	4	76	Veronastrasse 8/B		
4							p	..
Kategorie	Katastralgemeinde	Parzelle	Baueinheit	Räume	Fläche	Adresse		
A 2	Gries	4857	4	6	101	Veronastrasse 8/B		
7							p	..
Kategorie	Katastralgemeinde	Parzelle	Baueinheit	Räume	Fläche	Adresse		
A 2	Gries	4857	7	5	85	Veronastrasse 8/B		
8							p	..
Kategorie	Katastralgemeinde	Parzelle	Baueinheit	Räume	Fläche	Adresse		
A 2	Gries	4857	8	5	92	Veronastrasse 8/B		
10							p	..
Kategorie	Katastralgemeinde	Parzelle	Baueinheit	Räume	Fläche	Adresse		
A 2	Gries	4857	10	6,5	101	Veronastrasse 8/B		
12							p	..
Kategorie	Katastralgemeinde	Parzelle	Baueinheit	Räume	Fläche	Adresse		
A 2	Gries	4857	12	6,5	135	Veronastrasse 8/B		
13							p	..
Kategorie	Katastralgemeinde	Parzelle	Baueinheit	Räume	Fläche	Adresse		
A 2	Gries	4857	13	6,5	130	Veronastrasse 8/B		

Nummer	Von	Bis					
2006-93-0	15/10/2010 10	15/10/2030 10					p Benutzungsgenehmigung/Bezugsfertigkeit vorhanden
Art. 79	L.G. Nr. 13/1997 Landesraumordnungsgesetz						
Nr.						Besetzt	ÜW
4						p	..
Kategorie	Katastralgemeinde	Parzelle	Baueinheit	Räume	Fläche	Adresse	
A 2	Zwölfmalgreien	4593	4	4,5	74	Rosenkranzstrasse 8	
A 2	Zwölfmalgreien	2229	45	4,5	74	Rosenkranzstrasse 8	
6						p	..
Kategorie	Katastralgemeinde	Parzelle	Baueinheit	Räume	Fläche	Adresse	
A 2	Zwölfmalgreien	2229	31	8,5	141	Rosenkranzstrasse 8	
A 2	Zwölfmalgreien	2229	32	8,5	141	Rosenkranzstrasse 8	
A 2	Zwölfmalgreien	4593	6	8,5	141	Rosenkranzstrasse 8	
7						p	..
Kategorie	Katastralgemeinde	Parzelle	Baueinheit	Räume	Fläche	Adresse	
A 2	Zwölfmalgreien	2229	39	5	83	Rosenkranzstrasse 8	
A 2	Zwölfmalgreien	4593	7	5	83	Rosenkranzstrasse 8	
9						p	..
Kategorie	Katastralgemeinde	Parzelle	Baueinheit	Räume	Fläche	Adresse	
A 2	Zwölfmalgreien	2229	41	2,5	52	Rosenkranzstrasse 8	
A 2	Zwölfmalgreien	4593	9	2,5	52	Rosenkranzstrasse 8	
10						p	..
Kategorie	Katastralgemeinde	Parzelle	Baueinheit	Räume	Fläche	Adresse	
A 2	Zwölfmalgreien	4593	10	5	90	Rosenkranzstrasse 8	
A 2	Zwölfmalgreien	2229	34	5	90	Rosenkranzstrasse 8	
12						p	..
Kategorie	Katastralgemeinde	Parzelle	Baueinheit	Räume	Fläche	Adresse	
A 2	Zwölfmalgreien	4593	12	3	54	Rosenkranzstrasse 8	
A 2	Zwölfmalgreien	2229	43	3	54	Rosenkranzstrasse 8	
13						p	..
Kategorie	Katastralgemeinde	Parzelle	Baueinheit	Räume	Fläche	Adresse	
A 2	Zwölfmalgreien	4593	13	7	145	Rosenkranzstrasse 8	
A 2	Zwölfmalgreien	2229	36	7	145	Rosenkranzstrasse 8	
14						p	..
Kategorie	Katastralgemeinde	Parzelle	Baueinheit	Räume	Fläche	Adresse	
A 2	Zwölfmalgreien	4593	14	7	137	Rosenkranzstrasse 8	
A 2	Zwölfmalgreien	2229	35	7	137	Rosenkranzstrasse 8	
2006-71-0	29/10/2009 11	29/10/2029 11					p Benutzungsgenehmigung/Bezugsfertigkeit vorhanden
Art. 79	L.G. Nr. 13/1997 Landesraumordnungsgesetz						
Nr.						Besetzt	ÜW
1						p	..
Kategorie	Katastralgemeinde	Parzelle	Baueinheit	Räume	Fläche	Adresse	
A 2	Gries	278	2	7,5	182	Eisenkellerweg 6	

Nummer	Von	Bis					
2006-2254-0	23/12/2009 11	23/12/2029 11					Ⓟ Benutzungsgenehmigung/Bezugsfertigkeit vorhanden
Art. 79	L.G. Nr. 13/1997 Landesraumordnungsgesetz						
Nr.						Besetzt	ÜW
1					
Kategorie	Katastralgemeinde	Parzelle	Baueinheit	Räume	Fläche	Adresse	
A 2	Gries	4997	1	7	114	Schmiedgasse 7	
2					
Kategorie	Katastralgemeinde	Parzelle	Baueinheit	Räume	Fläche	Adresse	
A 2	Gries	4997	2	3	58	Schmiedgasse 7	
4						Ⓟ	..
Kategorie	Katastralgemeinde	Parzelle	Baueinheit	Räume	Fläche	Adresse	
A 2	Gries	4997	4	4,5	76	Schmiedgasse 7	
5					
Kategorie	Katastralgemeinde	Parzelle	Baueinheit	Räume	Fläche	Adresse	
A 2	Gries	4997	5	7	109	Schmiedgasse 7	
7						Ⓟ	..
Kategorie	Katastralgemeinde	Parzelle	Baueinheit	Räume	Fläche	Adresse	
A 1	Gries	4997	7	7,5	196	Schmiedgasse 7	
2006-2349-0	24/10/2013 12	24/10/2033 12					Ⓟ Benutzungsgenehmigung/Bezugsfertigkeit vorhanden
Art. 79	L.G. Nr. 13/1997 Landesraumordnungsgesetz						
Nr.						Besetzt	ÜW
2						Ⓟ	..
Kategorie	Katastralgemeinde	Parzelle	Baueinheit	Räume	Fläche	Adresse	
A 2	Zwölfmalgreien	4580	1	7	143	Grutzenweg 79	

Nummer	Von		Bis					
2006-1626-0	21/12/2006		21/12/2026		p Benutzungsgenehmigung/Bezugsfertigkeit vorhanden			
Art. 79	L.G. Nr. 13/1997 Landesraumordnungsgesetz						Besetzt	ÜW
Nr.							p	..
1								
Kategorie	Katastralgemeinde	Parzelle	Baueinheit	Räume	Fläche	Adresse		
A 2	Gries	4852	1	5	91	Reschenstrasse 31		
2							p	..
Kategorie	Katastralgemeinde	Parzelle	Baueinheit	Räume	Fläche	Adresse		
A 2	Gries	4852	2	4,5	66	Reschenstrasse 31		
4							p	..
Kategorie	Katastralgemeinde	Parzelle	Baueinheit	Räume	Fläche	Adresse		
A 2	Gries	4852	4	4,5	81	Reschenstrasse 31		
7							p	..
Kategorie	Katastralgemeinde	Parzelle	Baueinheit	Räume	Fläche	Adresse		
A 2	Gries	4852	7	5	81	Reschenstrasse 31		
8							p	..
Kategorie	Katastralgemeinde	Parzelle	Baueinheit	Räume	Fläche	Adresse		
A 2	Gries	4852	8	4,5	66	Reschenstrasse 31		
10						
Kategorie	Katastralgemeinde	Parzelle	Baueinheit	Räume	Fläche	Adresse		
A 2	Gries	4852	10	5	81	Reschenstrasse 31		
11							p	..
Kategorie	Katastralgemeinde	Parzelle	Baueinheit	Räume	Fläche	Adresse		
A 2	Gries	4852	11	4,5	66	Reschenstrasse 31		
13							p	..
Kategorie	Katastralgemeinde	Parzelle	Baueinheit	Räume	Fläche	Adresse		
A 2	Gries	4852	13	4,5	69	Reschenstrasse 31		
2006-1847-0	26/01/2010		26/01/2030		p Benutzungsgenehmigung/Bezugsfertigkeit vorhanden			
Art. 79	L.G. Nr. 13/1997 Landesraumordnungsgesetz						Besetzt	ÜW
Nr.						
1								
Kategorie	Katastralgemeinde	Parzelle	Baueinheit	Räume	Fläche	Adresse		
A 2	Zwölfmalgreien	4557	1	6,5	146	Unterleitach 9		
3							p	..
Kategorie	Katastralgemeinde	Parzelle	Baueinheit	Räume	Fläche	Adresse		
A 2	Zwölfmalgreien	4557	3	6,5	133	Unterleitach 9		

Nummer	Von		Bis					
2006-1046-0	25/06/2009 09		25/06/2029 09		p Benutzungsgenehmigung/Bezugsfertigkeit vorhanden			
Art. 79	L.G. Nr. 13/1997 Landesraumordnungsgesetz							
Nr.							Besetzt	ÜW
1						
Kategorie	Katastralgemeinde	Parzelle	Baueinheit	Räume	Fläche	Adresse		
A 2	Gries	4974	1	5,5	84	Palermostrasse 8		
2							p	..
Kategorie	Katastralgemeinde	Parzelle	Baueinheit	Räume	Fläche	Adresse		
A 2	Gries	4974	2	5	78	Palermostrasse 8		
3							p	..
Kategorie	Katastralgemeinde	Parzelle	Baueinheit	Räume	Fläche	Adresse		
A 2	Gries	4974	3	5,5	82	Palermostrasse 8		
4							p	..
Kategorie	Katastralgemeinde	Parzelle	Baueinheit	Räume	Fläche	Adresse		
A 2	Gries	4974	4	6	84	Palermostrasse 8		
5							p	..
Kategorie	Katastralgemeinde	Parzelle	Baueinheit	Räume	Fläche	Adresse		
A 2	Gries	4974	5	5	77	Palermostrasse 8		
6							p	..
Kategorie	Katastralgemeinde	Parzelle	Baueinheit	Räume	Fläche	Adresse		
A 2	Gries	4974	6	5,5	81	Palermostrasse 8		
7							p	..
Kategorie	Katastralgemeinde	Parzelle	Baueinheit	Räume	Fläche	Adresse		
A 2	Gries	4974	7	6	84	Palermostrasse 8		
8							p	..
Kategorie	Katastralgemeinde	Parzelle	Baueinheit	Räume	Fläche	Adresse		
A 2	Gries	4974	8	5	77	Palermostrasse 8		
9							p	..
Kategorie	Katastralgemeinde	Parzelle	Baueinheit	Räume	Fläche	Adresse		
A 2	Gries	4974	9	5,5	81	Palermostrasse 8		
10							p	..
Kategorie	Katastralgemeinde	Parzelle	Baueinheit	Räume	Fläche	Adresse		
A 2	Gries	4974	10	8,5	160	Palermostrasse 8		
11							p	..
Kategorie	Katastralgemeinde	Parzelle	Baueinheit	Räume	Fläche	Adresse		
A 2	Gries	4974	11	5,5	82	Palermostrasse 8		
12							p	..
Kategorie	Katastralgemeinde	Parzelle	Baueinheit	Räume	Fläche	Adresse		
A 2	Gries	4974	12	7,5	143	Palermostrasse 8		

Nummer	Von		Bis					
2006-1763-0	27/02/2009		27/02/2029		p Benutzungsgenehmigung/Bezugsfertigkeit vorhanden			
Art. 79	L.G. Nr. 13/1997 Landesraumordnungsgesetz							
Nr.							Besetzt	ÜW
1							p	..
Kategorie	Katastralgemeinde	Parzelle	Baueinheit	Räume	Fläche	Adresse		
A 2	Zwölfmalgreien	4561	1	6	130	Ujöp-Freinademetz-Strasse 12		
2							p	..
Kategorie	Katastralgemeinde	Parzelle	Baueinheit	Räume	Fläche	Adresse		
A 2	Zwölfmalgreien	4561	2	4	77	Ujöp-Freinademetz-Strasse 12		
3							p	..
Kategorie	Katastralgemeinde	Parzelle	Baueinheit	Räume	Fläche	Adresse		
A 2	Zwölfmalgreien	4561	3	4	75	Ujöp-Freinademetz-Strasse 12		
4							p	..
Kategorie	Katastralgemeinde	Parzelle	Baueinheit	Räume	Fläche	Adresse		
A 2	Zwölfmalgreien	4561	4	5	94	Ujöp-Freinademetz-Strasse 12		
5							p	..
Kategorie	Katastralgemeinde	Parzelle	Baueinheit	Räume	Fläche	Adresse		
A 2	Zwölfmalgreien	4561	5	5	94	Ujöp-Freinademetz-Strasse 12		
6							p	..
Kategorie	Katastralgemeinde	Parzelle	Baueinheit	Räume	Fläche	Adresse		
A 2	Zwölfmalgreien	4561	6	4	75	Ujöp-Freinademetz-Strasse 12		
7							p	..
Kategorie	Katastralgemeinde	Parzelle	Baueinheit	Räume	Fläche	Adresse		
A 2	Zwölfmalgreien	4561	7	4	75	Ujöp-Freinademetz-Strasse 12		
8							p	..
Kategorie	Katastralgemeinde	Parzelle	Baueinheit	Räume	Fläche	Adresse		
A 2	Zwölfmalgreien	4561	8	5	94	Ujöp-Freinademetz-Strasse 12		
9							p	..
Kategorie	Katastralgemeinde	Parzelle	Baueinheit	Räume	Fläche	Adresse		
A 2	Zwölfmalgreien	4561	9	5	94	Ujöp-Freinademetz-Strasse 12		
10							p	..
Kategorie	Katastralgemeinde	Parzelle	Baueinheit	Räume	Fläche	Adresse		
A 2	Zwölfmalgreien	4561	10	4	75	Ujöp-Freinademetz-Strasse 12		
11							p	..
Kategorie	Katastralgemeinde	Parzelle	Baueinheit	Räume	Fläche	Adresse		
A 2	Zwölfmalgreien	4561	11	6	129	Ujöp-Freinademetz-Strasse 12		
12							p	..
Kategorie	Katastralgemeinde	Parzelle	Baueinheit	Räume	Fläche	Adresse		
A 2	Zwölfmalgreien	4561	12	6	129	Ujöp-Freinademetz-Strasse 12		

Nummer	Von		Bis					Besetzt	ÜW
2006-1763-0	27/02/2009 16		27/02/2029 16		p			Benutzungsgenehmigung/Bezugsfertigkeit vorhanden	
Art. 79	L.G. Nr. 13/1997 Landesraumordnungsgesetz								
Nr.								Besetzt	ÜW
1								p	..
Kategorie	Katastralgemeinde	Parzelle	Baueinheit	Räume	Fläche	Adresse			
A 2	Zwölfmalgreien	4560	1	7	156	Ujöp-Freinademetz-Strasse 6			
2								p	..
Kategorie	Katastralgemeinde	Parzelle	Baueinheit	Räume	Fläche	Adresse			
A 2	Zwölfmalgreien	4560	2	4	79	Ujöp-Freinademetz-Strasse 6			
3								p	..
Kategorie	Katastralgemeinde	Parzelle	Baueinheit	Räume	Fläche	Adresse			
A 2	Zwölfmalgreien	4560	3	5,5	103	Ujöp-Freinademetz-Strasse 6			
5								p	..
Kategorie	Katastralgemeinde	Parzelle	Baueinheit	Räume	Fläche	Adresse			
A 2	Zwölfmalgreien	4560	5	7,5	154	Ujöp-Freinademetz-Strasse 6			
6								p	..
Kategorie	Katastralgemeinde	Parzelle	Baueinheit	Räume	Fläche	Adresse			
A 2	Zwölfmalgreien	4560	6	4,5	78	Ujöp-Freinademetz-Strasse 6			
7								p	..
Kategorie	Katastralgemeinde	Parzelle	Baueinheit	Räume	Fläche	Adresse			
A 2	Zwölfmalgreien	4560	7	5	100	Ujöp-Freinademetz-Strasse 6			
8								p	..
Kategorie	Katastralgemeinde	Parzelle	Baueinheit	Räume	Fläche	Adresse			
A 2	Zwölfmalgreien	4560	8	3	49	Ujöp-Freinademetz-Strasse 6			
9							
Kategorie	Katastralgemeinde	Parzelle	Baueinheit	Räume	Fläche	Adresse			
A 2	Zwölfmalgreien	4560	9	7	148	Ujöp-Freinademetz-Strasse 6			
10								p	..
Kategorie	Katastralgemeinde	Parzelle	Baueinheit	Räume	Fläche	Adresse			
A 2	Zwölfmalgreien	4560	10	4	79	Ujöp-Freinademetz-Strasse 6			
11								p	..
Kategorie	Katastralgemeinde	Parzelle	Baueinheit	Räume	Fläche	Adresse			
A 2	Zwölfmalgreien	4560	11	7,5	148	Ujöp-Freinademetz-Strasse 6			
13								p	..
Kategorie	Katastralgemeinde	Parzelle	Baueinheit	Räume	Fläche	Adresse			
A 2	Zwölfmalgreien	4560	13	5,5	114	Ujöp-Freinademetz-Strasse 6			
14							
Kategorie	Katastralgemeinde	Parzelle	Baueinheit	Räume	Fläche	Adresse			
A 2	Zwölfmalgreien	4560	14	6	112	Ujöp-Freinademetz-Strasse 6			
15								p	..
Kategorie	Katastralgemeinde	Parzelle	Baueinheit	Räume	Fläche	Adresse			
A 2	Zwölfmalgreien	4560	15	4,5	73	Ujöp-Freinademetz-Strasse 6			
16								p	..
Kategorie	Katastralgemeinde	Parzelle	Baueinheit	Räume	Fläche	Adresse			
A 2	Zwölfmalgreien	4560	16	5	105	Ujöp-Freinademetz-Strasse 10			
17							

Nummer				Von	Bis		
Kategorie	Katastralgemeinde	Parzelle	Baueinheit	Räume	Fläche	Adresse	
A 2	Zwölfmalgreien	4560	17	3,5	56	Ujöp-Freinademetz-Strasse 6	
18						p	..
Kategorie	Katastralgemeinde	Parzelle	Baueinheit	Räume	Fläche	Adresse	
A 2	Zwölfmalgreien	4560	18	4	76	Ujöp-Freinademetz-Strasse 10	
19						p	..
Kategorie	Katastralgemeinde	Parzelle	Baueinheit	Räume	Fläche	Adresse	
A 2	Zwölfmalgreien	4560	19	4	72	Ujöp-Freinademetz-Strasse 10	
20						p	..
Kategorie	Katastralgemeinde	Parzelle	Baueinheit	Räume	Fläche	Adresse	
A 2	Zwölfmalgreien	4560	20	4	76	Ujöp-Freinademetz-Strasse 10	
21					
Kategorie	Katastralgemeinde	Parzelle	Baueinheit	Räume	Fläche	Adresse	
A 2	Zwölfmalgreien	4560	21	4	73	Ujöp-Freinademetz-Strasse 10	
22						p	..
Kategorie	Katastralgemeinde	Parzelle	Baueinheit	Räume	Fläche	Adresse	
A 2	Zwölfmalgreien	4560	22	7	125	Ujöp-Freinademetz-Strasse 10	
23						p	..
Kategorie	Katastralgemeinde	Parzelle	Baueinheit	Räume	Fläche	Adresse	
A 2	Zwölfmalgreien	4560	23	4	74	Ujöp-Freinademetz-Strasse 8	
24						p	..
Kategorie	Katastralgemeinde	Parzelle	Baueinheit	Räume	Fläche	Adresse	
A 2	Zwölfmalgreien	4560	24	4,5	83	Ujöp-Freinademetz-Strasse 8	
25						p	..
Kategorie	Katastralgemeinde	Parzelle	Baueinheit	Räume	Fläche	Adresse	
A 2	Zwölfmalgreien	4560	25	4	73	Ujöp-Freinademetz-Strasse 8	
26					
Kategorie	Katastralgemeinde	Parzelle	Baueinheit	Räume	Fläche	Adresse	
A 2	Zwölfmalgreien	4560	26	4	76	Ujöp-Freinademetz-Strasse 8	
27						p	..
Kategorie	Katastralgemeinde	Parzelle	Baueinheit	Räume	Fläche	Adresse	
A 2	Zwölfmalgreien	4560	27	4	73	Ujöp-Freinademetz-Strasse 8	
28						p	..
Kategorie	Katastralgemeinde	Parzelle	Baueinheit	Räume	Fläche	Adresse	
A 2	Zwölfmalgreien	4560	28	4	76	Ujöp-Freinademetz-Strasse 8	
29						p	..
Kategorie	Katastralgemeinde	Parzelle	Baueinheit	Räume	Fläche	Adresse	
A 2	Zwölfmalgreien	4560	29	4,5	82	Ujöp-Freinademetz-Strasse 8	
30						p	..
Kategorie	Katastralgemeinde	Parzelle	Baueinheit	Räume	Fläche	Adresse	
A 2	Zwölfmalgreien	4560	30	5	92	Ujöp-Freinademetz-Strasse 8	

Nummer	Von		Bis					
2006-1205-0	29/05/2008		29/05/2028		p Benutzungsgenehmigung/Bezugsfertigkeit vorhanden			
Art. 79	L.G. Nr. 13/1997 Landesraumordnungsgesetz							
Nr.							Besetzt	ÜW
1						
Kategorie	Katastralgemeinde	Parzelle	Baueinheit	Räume	Fläche	Adresse		
A 2	Zwölfmalgreien	4531	1	3	74	Rentschner Strasse 81		
2							p	..
Kategorie	Katastralgemeinde	Parzelle	Baueinheit	Räume	Fläche	Adresse		
A 2	Zwölfmalgreien	4531	2	6,5	140	Rentschner Strasse 81		
4							p	..
Kategorie	Katastralgemeinde	Parzelle	Baueinheit	Räume	Fläche	Adresse		
A 2	Zwölfmalgreien	4531	4	6	108	Rentschner Strasse 81		

Nummer	Von		Bis						
2005-796-0	17/02/2012 11		17/02/2032 11		p			Benutzungsgenehmigung/Bezugsfertigkeit vorhanden	
Art. 79	L.G. Nr. 13/1997 Landesraumordnungsgesetz								
Nr.								Besetzt	ÜW
1								p	..
Kategorie	Katastralgemeinde	Parzelle	Baueinheit	Räume	Fläche	Adresse			
A 2	Bozen	1217	1	3	59	Cavourstrasse 16			
3								p	..
Kategorie	Katastralgemeinde	Parzelle	Baueinheit	Räume	Fläche	Adresse			
A 2	Bozen	1217	3	7,5	144	Cavourstrasse 16			
6								p	..
Kategorie	Katastralgemeinde	Parzelle	Baueinheit	Räume	Fläche	Adresse			
A 2	Bozen	1217	6	6	106	Cavourstrasse 16			
12								p	..
Kategorie	Katastralgemeinde	Parzelle	Baueinheit	Räume	Fläche	Adresse			
A 2	Bozen	1217	12	6	101	Cavourstrasse 16			
13								p	..
Kategorie	Katastralgemeinde	Parzelle	Baueinheit	Räume	Fläche	Adresse			
A 2	Bozen	1217	13	3	61	Cavourstrasse 16			
15								p	..
Kategorie	Katastralgemeinde	Parzelle	Baueinheit	Räume	Fläche	Adresse			
A 2	Bozen	1217	15	5	106	Cavourstrasse 16			
16								p	..
Kategorie	Katastralgemeinde	Parzelle	Baueinheit	Räume	Fläche	Adresse			
A 2	Bozen	1217	16	6	102	Cavourstrasse 16			
17								p	..
Kategorie	Katastralgemeinde	Parzelle	Baueinheit	Räume	Fläche	Adresse			
A 2	Bozen	1217	17	5,5	102	Cavourstrasse 16			
18								p	..
Kategorie	Katastralgemeinde	Parzelle	Baueinheit	Räume	Fläche	Adresse			
A 1	Bozen	1217	18	9	216	Cavourstrasse 16			
21								p	..
Kategorie	Katastralgemeinde	Parzelle	Baueinheit	Räume	Fläche	Adresse			
A 2	Bozen	1217	21	7	139	Cavourstrasse 14			
22								p	..
Kategorie	Katastralgemeinde	Parzelle	Baueinheit	Räume	Fläche	Adresse			
A 2	Bozen	1217	22	8	169	Cavourstrasse 14			
24								p	..
Kategorie	Katastralgemeinde	Parzelle	Baueinheit	Räume	Fläche	Adresse			
A 2	Bozen	1217	24	6	114	Cavourstrasse 14			
25								p	..
Kategorie	Katastralgemeinde	Parzelle	Baueinheit	Räume	Fläche	Adresse			
A 2	Bozen	1217	25	6,5	117	Cavourstrasse 14			
26								p	..
Kategorie	Katastralgemeinde	Parzelle	Baueinheit	Räume	Fläche	Adresse			
A 2	Bozen	1217	26	7,5	155	Cavourstrasse 14			
28								p	..

Nummer		Von			Bis	
Kategorie	Katastralgemeinde	Parzelle	Baueinheit	Räume	Fläche	Adresse
A 2	Bozen	1217	28	6	114	Cavourstrasse 14
						p ..
30						
Kategorie	Katastralgemeinde	Parzelle	Baueinheit	Räume	Fläche	Adresse
A 2	Bozen	1217	30	7,5	154	Cavourstrasse 14
					
31						
Kategorie	Katastralgemeinde	Parzelle	Baueinheit	Räume	Fläche	Adresse
A 2	Bozen	1217	31	6	121	Cavourstrasse 14
					
33						
Kategorie	Katastralgemeinde	Parzelle	Baueinheit	Räume	Fläche	Adresse
A 2	Bozen	1217	33	7,5	153	Cavourstrasse 14
						p ..
34						
Kategorie	Katastralgemeinde	Parzelle	Baueinheit	Räume	Fläche	Adresse
A 2	Bozen	1217	34	6,5	123	Cavourstrasse 14
					
36						
Kategorie	Katastralgemeinde	Parzelle	Baueinheit	Räume	Fläche	Adresse
A 2	Bozen	1217	36	8	157	Cavourstrasse 14
					
38						
Kategorie	Katastralgemeinde	Parzelle	Baueinheit	Räume	Fläche	Adresse
A 2	Bozen	1217	38	9	188	Cavourstrasse 14
					
42						
Kategorie	Katastralgemeinde	Parzelle	Baueinheit	Räume	Fläche	Adresse
A 2	Bozen	1217	42	3,5	68	Andreas-Hofer-Strasse 10
						p ..
43						
Kategorie	Katastralgemeinde	Parzelle	Baueinheit	Räume	Fläche	Adresse
A 2	Bozen	1217	43	3	61	Andreas-Hofer-Strasse 10
					
44						
Kategorie	Katastralgemeinde	Parzelle	Baueinheit	Räume	Fläche	Adresse
A 2	Bozen	1217	44	3	67	Andreas-Hofer-Strasse 10
					
45						
Kategorie	Katastralgemeinde	Parzelle	Baueinheit	Räume	Fläche	Adresse
A 2	Bozen	1217	45	3,5	69	Andreas-Hofer-Strasse 10
						p ..
47						
Kategorie	Katastralgemeinde	Parzelle	Baueinheit	Räume	Fläche	Adresse
A 2	Bozen	1217	47	7	139	Andreas-Hofer-Strasse 10
						p ..
48						
Kategorie	Katastralgemeinde	Parzelle	Baueinheit	Räume	Fläche	Adresse
A 2	Bozen	1217	48	7	163	Andreas-Hofer-Strasse 10

Nummer	Von		Bis						
2005-761-0	07/08/2007 15		07/08/2027 15		p			Benutzungsgenehmigung/Bezugsfertigkeit vorhanden	
Art. 79	L.G. Nr. 13/1997 Landesraumordnungsgesetz								
Nr.								Besetzt	ÜW
1							
Kategorie	Katastralgemeinde	Parzelle	Baueinheit	Räume	Fläche	Adresse			
A 2	Zwölfmalgreien	4470	1	4,5	100	Giuseppe-Cesare-Abba-Strasse 8			
4								p	..
Kategorie	Katastralgemeinde	Parzelle	Baueinheit	Räume	Fläche	Adresse			
A 2	Zwölfmalgreien	4470	4	4,5	91	Giuseppe-Cesare-Abba-Strasse 8			
10								p	..
Kategorie	Katastralgemeinde	Parzelle	Baueinheit	Räume	Fläche	Adresse			
A 2	Zwölfmalgreien	4470	10	5,5	103	Giuseppe-Cesare-Abba-Strasse 8			
12								p	..
Kategorie	Katastralgemeinde	Parzelle	Baueinheit	Räume	Fläche	Adresse			
A 2	Zwölfmalgreien	4470	12	4,5	89	Giuseppe-Cesare-Abba-Strasse 8			
13							
Kategorie	Katastralgemeinde	Parzelle	Baueinheit	Räume	Fläche	Adresse			
A 2	Zwölfmalgreien	4470	13	4,5	107	Giuseppe-Cesare-Abba-Strasse 8			
14								p	..
Kategorie	Katastralgemeinde	Parzelle	Baueinheit	Räume	Fläche	Adresse			
A 2	Zwölfmalgreien	4470	14	8	177	Giuseppe-Cesare-Abba-Strasse 8			
16								p	..
Kategorie	Katastralgemeinde	Parzelle	Baueinheit	Räume	Fläche	Adresse			
A 2	Zwölfmalgreien	4470	16	5,5	117	Giuseppe-Cesare-Abba-Strasse 8			

Nummer	Von		Bis					Besetzt	ÜW
2005-798-0	15/09/2005		15/09/2025		p Benutzungsgenehmigung/Bezugsfertigkeit vorhanden				
Art. 79	L.G. Nr. 13/1997 Landesraumordnungsgesetz								
Nr.								Besetzt	ÜW
2								p	..
Kategorie	Katastralgemeinde	Parzelle	Baueinheit	Räume	Fläche	Adresse			
A 2	Gries	4515	2	4,5	67	Gustav-Mahler-Strasse 14			
3								p	..
Kategorie	Katastralgemeinde	Parzelle	Baueinheit	Räume	Fläche	Adresse			
A 2	Gries	4515	3	5	81	Gustav-Mahler-Strasse 14			
4								p	..
Kategorie	Katastralgemeinde	Parzelle	Baueinheit	Räume	Fläche	Adresse			
A 2	Gries	4515	4	4	62	Gustav-Mahler-Strasse 14			
5								p	..
Kategorie	Katastralgemeinde	Parzelle	Baueinheit	Räume	Fläche	Adresse			
A 2	Gries	4515	5	5	87	Gustav-Mahler-Strasse 14			
6							
Kategorie	Katastralgemeinde	Parzelle	Baueinheit	Räume	Fläche	Adresse			
A 2	Gries	4515	6	4	65	Gustav-Mahler-Strasse 14			
7								p	..
Kategorie	Katastralgemeinde	Parzelle	Baueinheit	Räume	Fläche	Adresse			
A 2	Gries	4515	7	5	87	Gustav-Mahler-Strasse 14			
8								p	..
Kategorie	Katastralgemeinde	Parzelle	Baueinheit	Räume	Fläche	Adresse			
A 2	Gries	4515	8	4	66	Gustav-Mahler-Strasse 14			
9								p	..
Kategorie	Katastralgemeinde	Parzelle	Baueinheit	Räume	Fläche	Adresse			
A 2	Gries	4515	9	5,5	88	Gustav-Mahler-Strasse 14			
10								p	..
Kategorie	Katastralgemeinde	Parzelle	Baueinheit	Räume	Fläche	Adresse			
A 2	Gries	4515	10	3,5	65	Gustav-Mahler-Strasse 14			
11								p	..
Kategorie	Katastralgemeinde	Parzelle	Baueinheit	Räume	Fläche	Adresse			
A 2	Gries	4515	11	3,5	64	Gustav-Mahler-Strasse 16			
12								p	..
Kategorie	Katastralgemeinde	Parzelle	Baueinheit	Räume	Fläche	Adresse			
A 2	Gries	4515	12	5,5	81	Gustav-Mahler-Strasse 16			
13								p	..
Kategorie	Katastralgemeinde	Parzelle	Baueinheit	Räume	Fläche	Adresse			
A 2	Gries	4515	13	4	60	Gustav-Mahler-Strasse 16			
14								p	..
Kategorie	Katastralgemeinde	Parzelle	Baueinheit	Räume	Fläche	Adresse			
A 2	Gries	4515	14	5,5	88	Gustav-Mahler-Strasse 16			
15								p	..
Kategorie	Katastralgemeinde	Parzelle	Baueinheit	Räume	Fläche	Adresse			
A 2	Gries	4515	15	4	64	Gustav-Mahler-Strasse 16			
16								p	..

Nummer				Von	Bis		
Kategorie	Katastralgemeinde	Parzelle	Baueinheit	Räume	Fläche	Adresse	
A 2	Gries	4515	16	5,5	88	Gustav-Mahler-Strasse 16	
17					
Kategorie	Katastralgemeinde	Parzelle	Baueinheit	Räume	Fläche	Adresse	
A 2	Gries	4515	17	4	64	Gustav-Mahler-Strasse 16	
18						p	..
Kategorie	Katastralgemeinde	Parzelle	Baueinheit	Räume	Fläche	Adresse	
A 2	Gries	4515	18	4,5	89	Gustav-Mahler-Strasse 16	
19						p	..
Kategorie	Katastralgemeinde	Parzelle	Baueinheit	Räume	Fläche	Adresse	
A 2	Gries	4515	19	5,5	89	Gustav-Mahler-Strasse 16	
22						p	..
Kategorie	Katastralgemeinde	Parzelle	Baueinheit	Räume	Fläche	Adresse	
A 2	Gries	4515	22	4	68	Giacomo-Puccini-Allee 30	
23						p	..
Kategorie	Katastralgemeinde	Parzelle	Baueinheit	Räume	Fläche	Adresse	
A 2	Gries	4515	23	6,5	98	Giacomo-Puccini-Allee 30	
25						p	..
Kategorie	Katastralgemeinde	Parzelle	Baueinheit	Räume	Fläche	Adresse	
A 2	Gries	4515	25	6,5	98	Giacomo-Puccini-Allee 30	
26						p	..
Kategorie	Katastralgemeinde	Parzelle	Baueinheit	Räume	Fläche	Adresse	
A 2	Gries	4515	26	4	64	Giacomo-Puccini-Allee 30	
27						p	..
Kategorie	Katastralgemeinde	Parzelle	Baueinheit	Räume	Fläche	Adresse	
A 2	Gries	4515	27	6,5	98	Giacomo-Puccini-Allee 30	
28						p	..
Kategorie	Katastralgemeinde	Parzelle	Baueinheit	Räume	Fläche	Adresse	
A 2	Gries	4515	28	7	135	Giacomo-Puccini-Allee 30	
29						p	..
Kategorie	Katastralgemeinde	Parzelle	Baueinheit	Räume	Fläche	Adresse	
A 2	Gries	4515	29	7	133	Giacomo-Puccini-Allee 30	
33						p	..
Kategorie	Katastralgemeinde	Parzelle	Baueinheit	Räume	Fläche	Adresse	
A 2	Gries	4515	33	4	62	Giacomo-Puccini-Allee 32	
34						p	..
Kategorie	Katastralgemeinde	Parzelle	Baueinheit	Räume	Fläche	Adresse	
A 2	Gries	4515	34	5,5	88	Giacomo-Puccini-Allee 32	
35						p	..
Kategorie	Katastralgemeinde	Parzelle	Baueinheit	Räume	Fläche	Adresse	
A 2	Gries	4515	35	4	67	Giacomo-Puccini-Allee 32	
36						p	..
Kategorie	Katastralgemeinde	Parzelle	Baueinheit	Räume	Fläche	Adresse	
A 2	Gries	4515	36	5,5	90	Giacomo-Puccini-Allee 32	
37					
Kategorie	Katastralgemeinde	Parzelle	Baueinheit	Räume	Fläche	Adresse	

Nummer					Von	Bis			
A	2	Gries	4515	37	4	66	Giacomo-Puccini-Allee 32		
38								p	..
Kategorie	Katastralgemeinde	Parzelle	Baueinheit	Räume	Fläche	Adresse			
A	2	Gries	4515	38	5,5	96	Giacomo-Puccini-Allee 32		
39								p	..
Kategorie	Katastralgemeinde	Parzelle	Baueinheit	Räume	Fläche	Adresse			
A	2	Gries	4515	39	3,5	59	Giacomo-Puccini-Allee 32		
40								p	..
Kategorie	Katastralgemeinde	Parzelle	Baueinheit	Räume	Fläche	Adresse			
A	2	Gries	4515	40	6	101	Giacomo-Puccini-Allee 32		

Nummer	Von		Bis					
2005-783-0	09/02/2007		09/02/2027		p Benutzungsgenehmigung/Bezugsfertigkeit vorhanden			
Art. 79	L.G. Nr. 13/1997 Landesraumordnungsgesetz							
Nr.							Besetzt	ÜW
1							p	..
Kategorie	Katastralgemeinde	Parzelle	Baueinheit	Räume	Fläche	Adresse		
A 2	Gries	4853	1	5,5	123	Torquato-Taramelli-Strasse 12		
2							p	..
Kategorie	Katastralgemeinde	Parzelle	Baueinheit	Räume	Fläche	Adresse		
A 2	Gries	4853	2	6,5	123	Torquato-Taramelli-Strasse 12		
5							p	..
Kategorie	Katastralgemeinde	Parzelle	Baueinheit	Räume	Fläche	Adresse		
A 2	Gries	4853	5	3	55	Torquato-Taramelli-Strasse 12		
6							p	..
Kategorie	Katastralgemeinde	Parzelle	Baueinheit	Räume	Fläche	Adresse		
A 2	Gries	4853	6	4	81	Torquato-Taramelli-Strasse 12		
7							p	..
Kategorie	Katastralgemeinde	Parzelle	Baueinheit	Räume	Fläche	Adresse		
A 2	Gries	4853	7	5	78	Torquato-Taramelli-Strasse 12		
8							p	..
Kategorie	Katastralgemeinde	Parzelle	Baueinheit	Räume	Fläche	Adresse		
A 2	Gries	4853	8	8	119	Torquato-Taramelli-Strasse 12		
9							p	..
Kategorie	Katastralgemeinde	Parzelle	Baueinheit	Räume	Fläche	Adresse		
A 2	Gries	4853	9	4	78	Torquato-Taramelli-Strasse 12		
12							p	..
Kategorie	Katastralgemeinde	Parzelle	Baueinheit	Räume	Fläche	Adresse		
A 2	Gries	4853	12	3	52	Torquato-Taramelli-Strasse 12		
13							p	..
Kategorie	Katastralgemeinde	Parzelle	Baueinheit	Räume	Fläche	Adresse		
A 2	Gries	4853	13	4,5	90	Torquato-Taramelli-Strasse 12		
14							p	..
Kategorie	Katastralgemeinde	Parzelle	Baueinheit	Räume	Fläche	Adresse		
A 2	Gries	4853	14	7	136	Torquato-Taramelli-Strasse 12		
16							p	..
Kategorie	Katastralgemeinde	Parzelle	Baueinheit	Räume	Fläche	Adresse		
A 2	Gries	4853	16	6,5	95	Torquato-Taramelli-Strasse 12		
17							p	..
Kategorie	Katastralgemeinde	Parzelle	Baueinheit	Räume	Fläche	Adresse		
A 2	Gries	4853	17	5,5	124	Torquato-Taramelli-Strasse 12		
2005-311-0	04/12/2008		04/12/2028		p Benutzungsgenehmigung/Bezugsfertigkeit vorhanden			
Art. 79	L.G. Nr. 13/1997 Landesraumordnungsgesetz							
Nr.							Besetzt	ÜW
1							p	..
Kategorie	Katastralgemeinde	Parzelle	Baueinheit	Räume	Fläche	Adresse		
A 2	Zwölfmalgreien	4468	2	5,5	118	Grutzenweg 35		

Nummer	Von	Bis						
2005-357-0	22/10/2009 10	22/10/2029 10						Ⓟ Benutzungsgenehmigung/Bezugsfertigkeit vorhanden
Art. 79	L.G. Nr. 13/1997 Landesraumordnungsgesetz							
Nr.							Besetzt	ÜW
2						
Kategorie	Katastralgemeinde	Parzelle	Baueinheit	Räume	Fläche	Adresse		
A 2	Gries	4948	2	8	181	Eisenkellerweg 22		
5						
Kategorie	Katastralgemeinde	Parzelle	Baueinheit	Räume	Fläche	Adresse		
A 2	Gries	4948	5	11,5	295	Eisenkellerweg 22		
2005-2390-0	20/12/2006	21/12/2026						Ⓟ Benutzungsgenehmigung/Bezugsfertigkeit vorhanden
Art. 79	L.G. Nr. 13/1997 Landesraumordnungsgesetz							
Nr.							Besetzt	ÜW
10							Ⓟ	..
Kategorie	Katastralgemeinde	Parzelle	Baueinheit	Räume	Fläche	Adresse		
A 2	Zwölfmalgreien	4411	10	6	82	Rentschner Strasse 2/F		
11						
Kategorie	Katastralgemeinde	Parzelle	Baueinheit	Räume	Fläche	Adresse		
A 2	Zwölfmalgreien	4411	11	3	50	Rentschner Strasse 2/F		
12						
Kategorie	Katastralgemeinde	Parzelle	Baueinheit	Räume	Fläche	Adresse		
A 2	Zwölfmalgreien	4411	12	5,5	87	Rentschner Strasse 2		
13						
Kategorie	Katastralgemeinde	Parzelle	Baueinheit	Räume	Fläche	Adresse		
A 2	Zwölfmalgreien	4411	13	3	50	Rentschner Strasse 2/F		
14						
Kategorie	Katastralgemeinde	Parzelle	Baueinheit	Räume	Fläche	Adresse		
A 2	Zwölfmalgreien	4411	14	3,5	60	Rentschner Strasse 2/F		
15						
Kategorie	Katastralgemeinde	Parzelle	Baueinheit	Räume	Fläche	Adresse		
A 2	Zwölfmalgreien	4411	15	6	86	Rentschner Strasse 2/F		

Nummer	Von		Bis						
2005-2402-0	21/12/2006		21/12/2026		p			Benutzungsgenehmigung/Bezugsfertigkeit vorhanden	
Art. 79	L.G. Nr. 13/1997 Landesraumordnungsgesetz							Besetzt	ÜW
Nr.								p	..
2									
Kategorie	Katastralgemeinde	Parzelle	Baueinheit	Räume	Fläche	Adresse			
A 2	Bozen	1161	2	6,5	121	Dantestrasse 22/A			
4								p	..
Kategorie	Katastralgemeinde	Parzelle	Baueinheit	Räume	Fläche	Adresse			
A 2	Bozen	1161	4	6,5	119	Dantestrasse 22/A			
6								p	..
Kategorie	Katastralgemeinde	Parzelle	Baueinheit	Räume	Fläche	Adresse			
A 2	Bozen	1161	6	6	120	Dantestrasse 22/A			
7								p	..
Kategorie	Katastralgemeinde	Parzelle	Baueinheit	Räume	Fläche	Adresse			
A 2	Bozen	1161	7	5	109	Dantestrasse 22/A			
10								p	..
Kategorie	Katastralgemeinde	Parzelle	Baueinheit	Räume	Fläche	Adresse			
A 2	Bozen	1161	10	5,5	93	Dantestrasse 22			
11								p	..
Kategorie	Katastralgemeinde	Parzelle	Baueinheit	Räume	Fläche	Adresse			
A 2	Bozen	1161	11	4	77	Dantestrasse 22			
12								p	..
Kategorie	Katastralgemeinde	Parzelle	Baueinheit	Räume	Fläche	Adresse			
A 2	Bozen	1161	12	5,5	89	Dantestrasse 22			
13								p	..
Kategorie	Katastralgemeinde	Parzelle	Baueinheit	Räume	Fläche	Adresse			
A 2	Bozen	1161	13	4	74	Dantestrasse 22			
14								p	..
Kategorie	Katastralgemeinde	Parzelle	Baueinheit	Räume	Fläche	Adresse			
A 2	Bozen	1161	14	8,5	163	Dantestrasse 22			
2005-2402-0	01/04/2008 11		01/04/2028 11		p			Benutzungsgenehmigung/Bezugsfertigkeit vorhanden	
Art. 79	L.G. Nr. 13/1997 Landesraumordnungsgesetz							Besetzt	ÜW
Nr.								p	..
1									
Kategorie	Katastralgemeinde	Parzelle	Baueinheit	Räume	Fläche	Adresse			
A 2	Gries	3461	3	6,5	138	Moritzinger Weg 27/B			
2								p	..
Kategorie	Katastralgemeinde	Parzelle	Baueinheit	Räume	Fläche	Adresse			
A 2	Gries	3461	4	6	134	Moritzinger Weg 27/B			
2005-2511-0	12/12/2008 16		12/12/2028 16		p			Benutzungsgenehmigung/Bezugsfertigkeit vorhanden	
Art. 79	L.G. Nr. 13/1997 Landesraumordnungsgesetz							Besetzt	ÜW
Nr.								p	..
1									
Kategorie	Katastralgemeinde	Parzelle	Baueinheit	Räume	Fläche	Adresse			
A 7	Gries	4908	1	15	394	Fagenstrasse 9/A			

Nummer	Von		Bis					
2005-1148-0	11/06/2008		11/06/2028		p Benutzungsgenehmigung/Bezugsfertigkeit vorhanden			
Art. 79	L.G. Nr. 13/1997 Landesraumordnungsgesetz							
Nr.							Besetzt	ÜW
1							p	..
Kategorie	Katastralgemeinde	Parzelle	Baueinheit	Räume	Fläche	Adresse		
A 2	Gries	4506	1	3	53	Reschenstrasse 12/N		
3							p	..
Kategorie	Katastralgemeinde	Parzelle	Baueinheit	Räume	Fläche	Adresse		
A 2	Gries	4506	3	3,5	63	Reschenstrasse 12/N		
A 2	Gries	4939		3,5	63	Reschenstrasse 12/N		
4							p	..
Kategorie	Katastralgemeinde	Parzelle	Baueinheit	Räume	Fläche	Adresse		
A 2	Gries	4506	4	3	52	Reschenstrasse 12/N		
11							p	..
Kategorie	Katastralgemeinde	Parzelle	Baueinheit	Räume	Fläche	Adresse		
A 2	Gries	4506	11	3	57	Reschenstrasse 12/N		
13						
Kategorie	Katastralgemeinde	Parzelle	Baueinheit	Räume	Fläche	Adresse		
A 2	Gries	4506	13	4	52	Reschenstrasse 12/N		
14							p	..
Kategorie	Katastralgemeinde	Parzelle	Baueinheit	Räume	Fläche	Adresse		
A 2	Gries	4506	14	3	60	Reschenstrasse 12/N		
15							p	..
Kategorie	Katastralgemeinde	Parzelle	Baueinheit	Räume	Fläche	Adresse		
A 2	Gries	4506	15	3	56	Reschenstrasse 12/N		
16							p	..
Kategorie	Katastralgemeinde	Parzelle	Baueinheit	Räume	Fläche	Adresse		
A 2	Gries	4506	16	3	52	Reschenstrasse 12/N		
17							p	..
Kategorie	Katastralgemeinde	Parzelle	Baueinheit	Räume	Fläche	Adresse		
A 2	Gries	4506	17	6,5	116	Reschenstrasse 12/N		
20						
Kategorie	Katastralgemeinde	Parzelle	Baueinheit	Räume	Fläche	Adresse		
A 2	Gries	4506	20	5,5	88	Reschenstrasse 12/M		
22							p	..
Kategorie	Katastralgemeinde	Parzelle	Baueinheit	Räume	Fläche	Adresse		
A 2	Gries	4506	22	3	48	Reschenstrasse 12/M		
23							p	..
Kategorie	Katastralgemeinde	Parzelle	Baueinheit	Räume	Fläche	Adresse		
A 2	Gries	4506	23	5	96	Reschenstrasse 12/M		
24							p	..
Kategorie	Katastralgemeinde	Parzelle	Baueinheit	Räume	Fläche	Adresse		
A 2	Gries	4506	24	5	85	Reschenstrasse 12/M		
27						
Kategorie	Katastralgemeinde	Parzelle	Baueinheit	Räume	Fläche	Adresse		
A 2	Gries	4506	27	5	95	Reschenstrasse 12/M		

Nummer				Von	Bis		
Kategorie	Katastralgemeinde	Parzelle	Baueinheit	Räume	Fläche	Adresse	
A 2	Gries	4506	46	8	142	Giacomo-Puccini-Allee 5	
47						p	..
Kategorie	Katastralgemeinde	Parzelle	Baueinheit	Räume	Fläche	Adresse	
A 2	Gries	4506	47	5,5	95	Giacomo-Puccini-Allee 7	
48						p	..
Kategorie	Katastralgemeinde	Parzelle	Baueinheit	Räume	Fläche	Adresse	
A 2	Gries	4506	48	4	68	Giacomo-Puccini-Allee 7	
49						p	..
Kategorie	Katastralgemeinde	Parzelle	Baueinheit	Räume	Fläche	Adresse	
A 2	Gries	4506	49	5	89	Giacomo-Puccini-Allee 7	
51						p	..
Kategorie	Katastralgemeinde	Parzelle	Baueinheit	Räume	Fläche	Adresse	
A 2	Gries	4506	51	4	60	Giacomo-Puccini-Allee 7	
52						p	..
Kategorie	Katastralgemeinde	Parzelle	Baueinheit	Räume	Fläche	Adresse	
A 2	Gries	4506	52	5	86	Giacomo-Puccini-Allee 7	
53						p	..
Kategorie	Katastralgemeinde	Parzelle	Baueinheit	Räume	Fläche	Adresse	
A 2	Gries	4506	53	5	90	Giacomo-Puccini-Allee 7	
55						p	..
Kategorie	Katastralgemeinde	Parzelle	Baueinheit	Räume	Fläche	Adresse	
A 2	Gries	4506	55	5	86	Giacomo-Puccini-Allee 7	
56						p	..
Kategorie	Katastralgemeinde	Parzelle	Baueinheit	Räume	Fläche	Adresse	
A 2	Gries	4506	56	5	91	Giacomo-Puccini-Allee 7	
58						p	..
Kategorie	Katastralgemeinde	Parzelle	Baueinheit	Räume	Fläche	Adresse	
A 2	Gries	4506	58	5	86	Giacomo-Puccini-Allee 7	
59						p	..
Kategorie	Katastralgemeinde	Parzelle	Baueinheit	Räume	Fläche	Adresse	
A 2	Gries	4506	59	8,5	150	Giacomo-Puccini-Allee 7	
61					
Kategorie	Katastralgemeinde	Parzelle	Baueinheit	Räume	Fläche	Adresse	
A 2	Gries	4506	61	8	129	Giacomo-Puccini-Allee 9	
62						p	..
Kategorie	Katastralgemeinde	Parzelle	Baueinheit	Räume	Fläche	Adresse	
A 2	Gries	4506	62	6	113	Giacomo-Puccini-Allee 9	
63						p	..
Kategorie	Katastralgemeinde	Parzelle	Baueinheit	Räume	Fläche	Adresse	
A 2	Gries	4506	63	7,5	125	Giacomo-Puccini-Allee 9	
64						p	..
Kategorie	Katastralgemeinde	Parzelle	Baueinheit	Räume	Fläche	Adresse	
A 2	Gries	4506	64	6	115	Giacomo-Puccini-Allee 9	
65						p	..
Kategorie	Katastralgemeinde	Parzelle	Baueinheit	Räume	Fläche	Adresse	

Nummer		Von			Bis		
A	2	Gries	4506	65	7,5	126	Giacomo-Puccini-Allee 9
66							p ..
Kategorie	Katastralgemeinde	Parzelle	Baueinheit	Räume	Fläche	Adresse	
A	2	Gries	4506	66	6	106	Giacomo-Puccini-Allee 9
67							p ..
Kategorie	Katastralgemeinde	Parzelle	Baueinheit	Räume	Fläche	Adresse	
A	2	Gries	4506	67	6,5	128	Giacomo-Puccini-Allee 9
68							p ..
Kategorie	Katastralgemeinde	Parzelle	Baueinheit	Räume	Fläche	Adresse	
A	2	Gries	4506	68	7,5	123	Giacomo-Puccini-Allee 9

Nummer	Von		Bis					
2005-1168-0	09/03/2015		p Benutzungsgenehmigung/Bezugsfertigkeit vorhanden					
Art. 79	L.G. Nr. 13/1997 Landesraumordnungsgesetz							
Nr.							Besetzt	ÜW
1							p	..
Kategorie	Katastralgemeinde	Parzelle	Baueinheit	Räume	Fläche	Adresse		
A 2	Gries	5243	1	6,5	123	Moritzinger Weg 16/B		
2							p	..
Kategorie	Katastralgemeinde	Parzelle	Baueinheit	Räume	Fläche	Adresse		
A 2	Gries	5243	2	5,5	114	Moritzinger Weg 16/B		
3							p	..
Kategorie	Katastralgemeinde	Parzelle	Baueinheit	Räume	Fläche	Adresse		
A 2	Gries	5243	3	5,5	95	Moritzinger Weg 16/B		
4							p	..
Kategorie	Katastralgemeinde	Parzelle	Baueinheit	Räume	Fläche	Adresse		
A 2	Gries	5243	4	3	62	Moritzinger Weg 16/B		
5							p	..
Kategorie	Katastralgemeinde	Parzelle	Baueinheit	Räume	Fläche	Adresse		
A 2	Gries	5243	5	5	101	Moritzinger Weg 16/B		
6							p	..
Kategorie	Katastralgemeinde	Parzelle	Baueinheit	Räume	Fläche	Adresse		
A 2	Gries	5243	6	6,5	120	Moritzinger Weg 16/B		
7							p	..
Kategorie	Katastralgemeinde	Parzelle	Baueinheit	Räume	Fläche	Adresse		
A 2	Gries	5243	7	6,5	127	Moritzinger Weg 16/B		
8							p	..
Kategorie	Katastralgemeinde	Parzelle	Baueinheit	Räume	Fläche	Adresse		
A 2	Gries	5243	8	5	107	Moritzinger Weg 16/C		
9							p	..
Kategorie	Katastralgemeinde	Parzelle	Baueinheit	Räume	Fläche	Adresse		
A 2	Gries	5243	9	7	292	Moritzinger Weg 16/C		
10							p	..
Kategorie	Katastralgemeinde	Parzelle	Baueinheit	Räume	Fläche	Adresse		
A 2	Gries	5243	10	5,5	94	Moritzinger Weg 16/C		
11						
Kategorie	Katastralgemeinde	Parzelle	Baueinheit	Räume	Fläche	Adresse		
A 2	Gries	5243	11	3	64	Moritzinger Weg 16/B		
12							p	..
Kategorie	Katastralgemeinde	Parzelle	Baueinheit	Räume	Fläche	Adresse		
A 2	Gries	5243	12	5	99	Moritzinger Weg 16/C		
13							p	..
Kategorie	Katastralgemeinde	Parzelle	Baueinheit	Räume	Fläche	Adresse		
A 2	Gries	5243	13	6,5	120	Moritzinger Weg 16/C		
14							p	..
Kategorie	Katastralgemeinde	Parzelle	Baueinheit	Räume	Fläche	Adresse		
A 2	Gries	5243	14	6,5	128	Moritzinger Weg 16/C		

Nummer	Von		Bis					Besetzt	ÜW
2005-1935-0	30/04/2008		30/04/2028		p			Benutzungsgenehmigung/Bezugsfertigkeit vorhanden	
Art. 79	L.G. Nr. 13/1997 Landesraumordnungsgesetz								
Nr.								Besetzt	ÜW
2								p	..
Kategorie	Katastralgemeinde	Parzelle	Baueinheit	Räume	Fläche	Adresse			
A 2	Zwölfmalgreien	4524	2	3	55	Claudia-Augusta-Strasse 86			
3								p	..
Kategorie	Katastralgemeinde	Parzelle	Baueinheit	Räume	Fläche	Adresse			
A 2	Zwölfmalgreien	4524	3	4,5	79	Claudia-Augusta-Strasse 86			
4								p	..
Kategorie	Katastralgemeinde	Parzelle	Baueinheit	Räume	Fläche	Adresse			
A 2	Zwölfmalgreien	4524	4	6	93	Claudia-Augusta-Strasse 86			
7							
Kategorie	Katastralgemeinde	Parzelle	Baueinheit	Räume	Fläche	Adresse			
A 2	Zwölfmalgreien	4524	7	4,5	75	Claudia-Augusta-Strasse 86			
8								p	..
Kategorie	Katastralgemeinde	Parzelle	Baueinheit	Räume	Fläche	Adresse			
A 2	Zwölfmalgreien	4524	8	6	87	Claudia-Augusta-Strasse 86			
9								p	..
Kategorie	Katastralgemeinde	Parzelle	Baueinheit	Räume	Fläche	Adresse			
A 2	Zwölfmalgreien	4524	9	6	96	Claudia-Augusta-Strasse 86			
10								p	..
Kategorie	Katastralgemeinde	Parzelle	Baueinheit	Räume	Fläche	Adresse			
A 2	Zwölfmalgreien	4524	10	4,5	76	Claudia-Augusta-Strasse 86			
11								p	..
Kategorie	Katastralgemeinde	Parzelle	Baueinheit	Räume	Fläche	Adresse			
A 2	Zwölfmalgreien	4524	11	6	87	Claudia-Augusta-Strasse 86			
13								p	..
Kategorie	Katastralgemeinde	Parzelle	Baueinheit	Räume	Fläche	Adresse			
A 2	Zwölfmalgreien	4524	13	4,5	74	Claudia-Augusta-Strasse 86			
16								p	..
Kategorie	Katastralgemeinde	Parzelle	Baueinheit	Räume	Fläche	Adresse			
A 2	Zwölfmalgreien	4524	16	3,5	62	Claudia-Augusta-Strasse 86/A			
18								p	..
Kategorie	Katastralgemeinde	Parzelle	Baueinheit	Räume	Fläche	Adresse			
A 2	Zwölfmalgreien	4524	18	3,5	63	Claudia-Augusta-Strasse 86/A			
20								p	..
Kategorie	Katastralgemeinde	Parzelle	Baueinheit	Räume	Fläche	Adresse			
A 2	Zwölfmalgreien	4524	20	3,5	63	Claudia-Augusta-Strasse 86/A			

Nummer	Von		Bis					Besetzt	ÜW
2005-1845-0	13/11/2008 10		13/11/2028 10		p			Benutzungsgenehmigung/Bezugsfertigkeit vorhanden	
Art. 79	L.G. Nr. 13/1997 Landesraumordnungsgesetz								
Nr.								Besetzt	ÜW
3								p	..
Kategorie	Katastralgemeinde	Parzelle	Baueinheit	Räume	Fläche	Adresse			
A 2	Gries	4942	3	3	64	Rafensteiner Weg 17			
4								p	..
Kategorie	Katastralgemeinde	Parzelle	Baueinheit	Räume	Fläche	Adresse			
A 2	Gries	4942	4	6	94	Rafensteiner Weg 17			
5								p	..
Kategorie	Katastralgemeinde	Parzelle	Baueinheit	Räume	Fläche	Adresse			
A 2	Gries	4942	5	5	92	Rafensteiner Weg 17			
6								p	..
Kategorie	Katastralgemeinde	Parzelle	Baueinheit	Räume	Fläche	Adresse			
A 2	Gries	4942	6	3,5	59	Rafensteiner Weg 17			
7							
Kategorie	Katastralgemeinde	Parzelle	Baueinheit	Räume	Fläche	Adresse			
A 2	Gries	4942	7	4	57	Rafensteiner Weg 17			
8								p	..
Kategorie	Katastralgemeinde	Parzelle	Baueinheit	Räume	Fläche	Adresse			
A 2	Gries	4942	8	6	100	Rafensteiner Weg 17			
9							
Kategorie	Katastralgemeinde	Parzelle	Baueinheit	Räume	Fläche	Adresse			
A 2	Gries	4942	9	4,5	97	Rafensteiner Weg 17			
10							
Kategorie	Katastralgemeinde	Parzelle	Baueinheit	Räume	Fläche	Adresse			
A 2	Gries	4942	10	7	126	Rafensteiner Weg 17			
11								p	..
Kategorie	Katastralgemeinde	Parzelle	Baueinheit	Räume	Fläche	Adresse			
A 2	Gries	4942	11	6,5	110	Rafensteiner Weg 17/A			
12								p	..
Kategorie	Katastralgemeinde	Parzelle	Baueinheit	Räume	Fläche	Adresse			
A 2	Gries	4942	12	9,5		Rafensteiner Weg 17/A			
13								p	..
Kategorie	Katastralgemeinde	Parzelle	Baueinheit	Räume	Fläche	Adresse			
A 2	Gries	4942	13	8,5	171	Rafensteiner Weg 17/A			
14								p	..
Kategorie	Katastralgemeinde	Parzelle	Baueinheit	Räume	Fläche	Adresse			
A 2	Gries	4942	14	7,5	151	Rafensteiner Weg 17/A			
15								p	..
Kategorie	Katastralgemeinde	Parzelle	Baueinheit	Räume	Fläche	Adresse			
A 2	Gries	4942	15	6	114	Rafensteiner Weg 17/A			
16								p	..
Kategorie	Katastralgemeinde	Parzelle	Baueinheit	Räume	Fläche	Adresse			
A 2	Gries	4942	16	6	108	Rafensteiner Weg 17/A			
17								p	..

Nummer				Von	Bis		
Kategorie	Katastralgemeinde	Parzelle	Baueinheit	Räume	Fläche	Adresse	
A 2	Gries	4942	17	5,5	123	Rafensteiner Weg 17/A	
18						p	..
Kategorie	Katastralgemeinde	Parzelle	Baueinheit	Räume	Fläche	Adresse	
A 2	Gries	4942	18	4,5	110	Rafensteiner Weg 17/A	
19						p	..
Kategorie	Katastralgemeinde	Parzelle	Baueinheit	Räume	Fläche	Adresse	
A 2	Gries	4942	19	4,5	79	Rafensteiner Weg 17/A	
20						p	..
Kategorie	Katastralgemeinde	Parzelle	Baueinheit	Räume	Fläche	Adresse	
A 2	Gries	4942	20	4	79	Rafensteiner Weg 17/A	
21					
Kategorie	Katastralgemeinde	Parzelle	Baueinheit	Räume	Fläche	Adresse	
A 2	Gries	4942	21	5,5	99	Rafensteiner Weg 17/A	
22						p	..
Kategorie	Katastralgemeinde	Parzelle	Baueinheit	Räume	Fläche	Adresse	
A 2	Gries	4942	22	6	120	Rafensteiner Weg 17/A	
23					
Kategorie	Katastralgemeinde	Parzelle	Baueinheit	Räume	Fläche	Adresse	
A 2	Gries	4942	23	6	107	Rafensteiner Weg 17/A	
2005-1160-0				20/04/2012	20/04/2032	p Benutzungsgenehmigung/Bezugsfertigkeit vorhanden	
Art. 79				L.G. Nr. 13/1997 Landesraumordnungsgesetz			
Nr.						Besetzt	ÜW
4614					
Kategorie	Katastralgemeinde	Parzelle	Baueinheit	Räume	Fläche	Adresse	
A 7	Gries	4614		13,5	375	Eisenkellerweg 8/A	
4745					
Kategorie	Katastralgemeinde	Parzelle	Baueinheit	Räume	Fläche	Adresse	
A 2	Gries	4745		9,5	209	Eisenkellerweg 8/B	
4746					
Kategorie	Katastralgemeinde	Parzelle	Baueinheit	Räume	Fläche	Adresse	
A 2	Gries	4746		9,5	216	Eisenkellerweg 8/C	

Nummer	Von		Bis						
2005-1764-0	03/03/2008 15		03/03/2028 15		p			Benutzungsgenehmigung/Bezugsfertigkeit vorhanden	
Art. 79	L.G. Nr. 13/1997 Landesraumordnungsgesetz								
Nr.								Besetzt	ÜW
1								p	..
Kategorie	Katastralgemeinde	Parzelle	Baueinheit	Räume	Fläche	Adresse			
A 2	Gries	4881	1	4	71	Malser Strasse 67			
3								p	..
Kategorie	Katastralgemeinde	Parzelle	Baueinheit	Räume	Fläche	Adresse			
A 2	Gries	4881	3	4,5	91	Malser Strasse 67			
4								p	..
Kategorie	Katastralgemeinde	Parzelle	Baueinheit	Räume	Fläche	Adresse			
A 2	Gries	4881	4	4,5	78	Malser Strasse 67			
5								p	..
Kategorie	Katastralgemeinde	Parzelle	Baueinheit	Räume	Fläche	Adresse			
A 2	Gries	4881	5	3	51	Malser Strasse 67			
6								p	..
Kategorie	Katastralgemeinde	Parzelle	Baueinheit	Räume	Fläche	Adresse			
A 2	Gries	4881	6	6,5	101	Malser Strasse 67			
7								p	..
Kategorie	Katastralgemeinde	Parzelle	Baueinheit	Räume	Fläche	Adresse			
A 2	Gries	4881	7	7,5	118	Malser Strasse 67			
9								p	..
Kategorie	Katastralgemeinde	Parzelle	Baueinheit	Räume	Fläche	Adresse			
A 2	Gries	4881	9	4	70	Malser Strasse 67			
10								p	..
Kategorie	Katastralgemeinde	Parzelle	Baueinheit	Räume	Fläche	Adresse			
A 2	Gries	4881	10	3	47	Malser Strasse 67			
11								p	..
Kategorie	Katastralgemeinde	Parzelle	Baueinheit	Räume	Fläche	Adresse			
A 2	Gries	4881	11	6	88	Malser Strasse 67			
12								p	..
Kategorie	Katastralgemeinde	Parzelle	Baueinheit	Räume	Fläche	Adresse			
A 2	Gries	4881	12	6	92	Malser Strasse 67			
15								p	..
Kategorie	Katastralgemeinde	Parzelle	Baueinheit	Räume	Fläche	Adresse			
A 2	Gries	4881	15	7	118	Malser Strasse 67			
16								p	..
Kategorie	Katastralgemeinde	Parzelle	Baueinheit	Räume	Fläche	Adresse			
A 2	Gries	4881	16	6	88	Malser Strasse 67			
20								p	..
Kategorie	Katastralgemeinde	Parzelle	Baueinheit	Räume	Fläche	Adresse			
A 2	Gries	4881	20	3	47	Malser Strasse 67			
22								p	..
Kategorie	Katastralgemeinde	Parzelle	Baueinheit	Räume	Fläche	Adresse			
A 2	Gries	4881	22	8	142	Malser Strasse 67			
24								p	..

Nummer		Von		Bis				
Kategorie	Katastralgemeinde	Parzelle	Baueinheit	Räume	Fläche	Adresse		
A 2	Gries	4881	24	7	139	Malser Strasse 67		
25							p	..
Kategorie	Katastralgemeinde	Parzelle	Baueinheit	Räume	Fläche	Adresse		
A 2	Gries	4881	25	6,5	119	Malser Strasse 67		
2005-1337-0			08/04/2010		p Benutzungsgenehmigung/Bezugsfertigkeit vorhanden			
Art. 79		L.G. Nr. 13/1997 Landesraumordnungsgesetz						
Nr.							Besetzt	ÜW
3							p	..
Kategorie	Katastralgemeinde	Parzelle	Baueinheit	Räume	Fläche	Adresse		
A 2	Gries	5003	3	7,5	163	Eisenkellerweg 9/A		
4							p	..
Kategorie	Katastralgemeinde	Parzelle	Baueinheit	Räume	Fläche	Adresse		
A 2	Gries	5003	8	5	169	Eisenkellerweg 9/A		

Nummer	Von		Bis						
2005-1958-0	27/03/2012		27/03/2032		p			Benutzungsgenehmigung/Bezugsfertigkeit vorhanden	
Art. 79	L.G. Nr. 13/1997 Landesraumordnungsgesetz								
Nr.								Besetzt	ÜW
18								p	..
Kategorie	Katastralgemeinde	Parzelle	Baueinheit	Räume	Fläche	Adresse			
A 2	Gries	4505	20	6	83	Nikolaus-Firmian-Platz 17			
19								p	..
Kategorie	Katastralgemeinde	Parzelle	Baueinheit	Räume	Fläche	Adresse			
A 2	Gries	4505	21	7,5	131	Nikolaus-Firmian-Platz 17			
20								p	..
Kategorie	Katastralgemeinde	Parzelle	Baueinheit	Räume	Fläche	Adresse			
A 2	Gries	4505	22	5	84	Nikolaus-Firmian-Platz 17			
21								p	..
Kategorie	Katastralgemeinde	Parzelle	Baueinheit	Räume	Fläche	Adresse			
A 2	Gries	4505	23	3	52	Nikolaus-Firmian-Platz 17			
22								p	..
Kategorie	Katastralgemeinde	Parzelle	Baueinheit	Räume	Fläche	Adresse			
A 2	Gries	4505	24	5,5	78	Nikolaus-Firmian-Platz 17			
23								p	..
Kategorie	Katastralgemeinde	Parzelle	Baueinheit	Räume	Fläche	Adresse			
A 2	Gries	4505	25	5	83	Nikolaus-Firmian-Platz 17			
24								p	..
Kategorie	Katastralgemeinde	Parzelle	Baueinheit	Räume	Fläche	Adresse			
A 2	Gries	4505	26	7,5	133	Nikolaus-Firmian-Platz 17			
25								p	..
Kategorie	Katastralgemeinde	Parzelle	Baueinheit	Räume	Fläche	Adresse			
A 2	Gries	4505	27	5	83	Nikolaus-Firmian-Platz 17			
26								p	..
Kategorie	Katastralgemeinde	Parzelle	Baueinheit	Räume	Fläche	Adresse			
A 2	Gries	4505	28	3	52	Nikolaus-Firmian-Platz 17			
27								p	..
Kategorie	Katastralgemeinde	Parzelle	Baueinheit	Räume	Fläche	Adresse			
A 2	Gries	4505	27	5	83	Nikolaus-Firmian-Platz 17			
28								p	..
Kategorie	Katastralgemeinde	Parzelle	Baueinheit	Räume	Fläche	Adresse			
A 2	Gries	4505	30	5,5	98	Nikolaus-Firmian-Platz 17			
29								p	..
Kategorie	Katastralgemeinde	Parzelle	Baueinheit	Räume	Fläche	Adresse			
A 2	Gries	4505	31	6	109	Nikolaus-Firmian-Platz 17			
30								p	..
Kategorie	Katastralgemeinde	Parzelle	Baueinheit	Räume	Fläche	Adresse			
A 2	Gries	4505	32	5,5	95	Nikolaus-Firmian-Platz 17			
31							
Kategorie	Katastralgemeinde	Parzelle	Baueinheit	Räume	Fläche	Adresse			
A 2	Gries	4505	33	6	106	Nikolaus-Firmian-Platz 17			
32								p	..

Nummer				Von	Bis			
Kategorie	Katastralgemeinde	Parzelle	Baueinheit	Räume	Fläche	Adresse		
A 2	Gries	4505	34	7,5	149	Nikolaus-Firmian-Platz 17		
33							p	..
Kategorie	Katastralgemeinde	Parzelle	Baueinheit	Räume	Fläche	Adresse		
A 2	Gries	4505	35	6,5	107	Nikolaus-Firmian-Platz 15		
34							p	..
Kategorie	Katastralgemeinde	Parzelle	Baueinheit	Räume	Fläche	Adresse		
A 2	Gries	4505	36	7,5	106	Nikolaus-Firmian-Platz 15		
35							p	..
Kategorie	Katastralgemeinde	Parzelle	Baueinheit	Räume	Fläche	Adresse		
A 2	Gries	4505	37	7,5	103	Nikolaus-Firmian-Platz 15		
36							p	..
Kategorie	Katastralgemeinde	Parzelle	Baueinheit	Räume	Fläche	Adresse		
A 2	Gries	4505	38	7,5	107	Nikolaus-Firmian-Platz 15		
37						
Kategorie	Katastralgemeinde	Parzelle	Baueinheit	Räume	Fläche	Adresse		
A 2	Gries	4505	39	7,5	104	Nikolaus-Firmian-Platz 15		
38							p	..
Kategorie	Katastralgemeinde	Parzelle	Baueinheit	Räume	Fläche	Adresse		
A 2	Gries	4505	40	7,5	105	Nikolaus-Firmian-Platz 15		
39							p	..
Kategorie	Katastralgemeinde	Parzelle	Baueinheit	Räume	Fläche	Adresse		
A 2	Gries	4505	41	6,5	107	Nikolaus-Firmian-Platz 15		
40							p	..
Kategorie	Katastralgemeinde	Parzelle	Baueinheit	Räume	Fläche	Adresse		
A 2	Gries	4505	42	7,5	106	Nikolaus-Firmian-Platz 15		
41							p	..
Kategorie	Katastralgemeinde	Parzelle	Baueinheit	Räume	Fläche	Adresse		
A 2	Gries	4505	43	5,5	104	Nikolaus-Firmian-Platz 14		
42							p	..
Kategorie	Katastralgemeinde	Parzelle	Baueinheit	Räume	Fläche	Adresse		
A 2	Gries	4505	44	3	51	Nikolaus-Firmian-Platz 14		
43						
Kategorie	Katastralgemeinde	Parzelle	Baueinheit	Räume	Fläche	Adresse		
A 2	Gries	4505	45	5,5	93	Nikolaus-Firmian-Platz 14		
44							p	..
Kategorie	Katastralgemeinde	Parzelle	Baueinheit	Räume	Fläche	Adresse		
A 2	Gries	4505	46	5,5	104	Nikolaus-Firmian-Platz 14		
45							p	..
Kategorie	Katastralgemeinde	Parzelle	Baueinheit	Räume	Fläche	Adresse		
A 2	Gries	4505	47	3	50	Nikolaus-Firmian-Platz 14		
46							p	..
Kategorie	Katastralgemeinde	Parzelle	Baueinheit	Räume	Fläche	Adresse		
A 2	Gries	4505	48	5,5	93	Nikolaus-Firmian-Platz 14		
47						
Kategorie	Katastralgemeinde	Parzelle	Baueinheit	Räume	Fläche	Adresse		

Nummer	Von	Bis					
A 2	Gries	4505	49	5,5	104	Nikolaus-Firmian-Platz 14	
48							p ..
Kategorie	Katastralgemeinde	Parzelle	Baueinheit	Räume	Fläche	Adresse	
A 2	Gries	4505	50	3	50	Nikolaus-Firmian-Platz 14	
49							p ..
Kategorie	Katastralgemeinde	Parzelle	Baueinheit	Räume	Fläche	Adresse	
A 2	Gries	4505	51	5	93	Nikolaus-Firmian-Platz 14	
50							p ..
Kategorie	Katastralgemeinde	Parzelle	Baueinheit	Räume	Fläche	Adresse	
A 2	Gries	4505	52	6,5	119	Nikolaus-Firmian-Platz 14	
51							p ..
Kategorie	Katastralgemeinde	Parzelle	Baueinheit	Räume	Fläche	Adresse	
A 2	Gries	4505	53	2	37	Nikolaus-Firmian-Platz 14	
52							p ..
Kategorie	Katastralgemeinde	Parzelle	Baueinheit	Räume	Fläche	Adresse	
A 2	Gries	4505	54	5,5	94	Nikolaus-Firmian-Platz 14	
53							p ..
Kategorie	Katastralgemeinde	Parzelle	Baueinheit	Räume	Fläche	Adresse	
A 2	Gries	4505	55	5,5	93	Nikolaus-Firmian-Platz 3	
54							p ..
Kategorie	Katastralgemeinde	Parzelle	Baueinheit	Räume	Fläche	Adresse	
A 2	Gries	4505	56	4	59	Nikolaus-Firmian-Platz 3	
55							p ..
Kategorie	Katastralgemeinde	Parzelle	Baueinheit	Räume	Fläche	Adresse	
A 2	Gries	4505	57	6	110	Nikolaus-Firmian-Platz 3	
56							p ..
Kategorie	Katastralgemeinde	Parzelle	Baueinheit	Räume	Fläche	Adresse	
A 2	Gries	4505	58	5,5	92	Nikolaus-Firmian-Platz 3	
57							p ..
Kategorie	Katastralgemeinde	Parzelle	Baueinheit	Räume	Fläche	Adresse	
A 2	Gries	4505	59	4	59	Nikolaus-Firmian-Platz 3	
58							p ..
Kategorie	Katastralgemeinde	Parzelle	Baueinheit	Räume	Fläche	Adresse	
A 2	Gries	4505	60	6	110	Nikolaus-Firmian-Platz 3	
59							p ..
Kategorie	Katastralgemeinde	Parzelle	Baueinheit	Räume	Fläche	Adresse	
A 2	Gries	4505	61	5,5	93	Nikolaus-Firmian-Platz 3	
62							p ..
Kategorie	Katastralgemeinde	Parzelle	Baueinheit	Räume	Fläche	Adresse	
A 2	Gries	4505	64	5,5	98	Nikolaus-Firmian-Platz 3	
63							p ..
Kategorie	Katastralgemeinde	Parzelle	Baueinheit	Räume	Fläche	Adresse	
A 2	Gries	4505	65	6,5	132	Nikolaus-Firmian-Platz 3	
64							p ..
Kategorie	Katastralgemeinde	Parzelle	Baueinheit	Räume	Fläche	Adresse	
A 2	Gries	4505	66	5,5	78	Maria-Montessori-Platz 3	

Nummer				Von	Bis		
Kategorie	Katastralgemeinde	Parzelle	Baueinheit	Räume	Fläche	Adresse	
A 2	Gries	4505	82	6,5	104	Maria-Montessori-Platz 2	
81					
Kategorie	Katastralgemeinde	Parzelle	Baueinheit	Räume	Fläche	Adresse	
A 2	Gries	4505	83	6,5	110	Maria-Montessori-Platz 2	
82						p	..
Kategorie	Katastralgemeinde	Parzelle	Baueinheit	Räume	Fläche	Adresse	
A 2	Gries	4505	84	6,5	103	Maria-Montessori-Platz 2	
83					
Kategorie	Katastralgemeinde	Parzelle	Baueinheit	Räume	Fläche	Adresse	
A 2	Gries	4505	85	6,5	110	Maria-Montessori-Platz 2	

Nummer	Von		Bis						
2005-1277-0	10/11/2005 08		10/11/2025 08		p			Benutzungsgenehmigung/Bezugsfertigkeit vorhanden	
Art. 79	L.G. Nr. 13/1997 Landesraumordnungsgesetz								
Nr.								Besetzt	ÜW
2								p	..
Kategorie	Katastralgemeinde	Parzelle	Baueinheit	Räume	Fläche	Adresse			
A 2	Gries	4800	2	6	108	Weingartenweg 1			
6								p	..
Kategorie	Katastralgemeinde	Parzelle	Baueinheit	Räume	Fläche	Adresse			
A 2	Gries	4800	6	5,5	102	Weingartenweg 1			
7								p	..
Kategorie	Katastralgemeinde	Parzelle	Baueinheit	Räume	Fläche	Adresse			
A 2	Gries	4800	7	3	56	Weingartenweg 1			
8								p	..
Kategorie	Katastralgemeinde	Parzelle	Baueinheit	Räume	Fläche	Adresse			
A 2	Gries	4800	8	7,5	144	Weingartenweg 1			
10								p	..
Kategorie	Katastralgemeinde	Parzelle	Baueinheit	Räume	Fläche	Adresse			
A 2	Gries	4800	10	5,5	95	Weingartenweg 1			
11								p	..
Kategorie	Katastralgemeinde	Parzelle	Baueinheit	Räume	Fläche	Adresse			
A 2	Gries	4800	11	5,5	102	Weingartenweg 1			
12								p	..
Kategorie	Katastralgemeinde	Parzelle	Baueinheit	Räume	Fläche	Adresse			
A 2	Gries	4800	12	5,5	97	Weingartenweg 1			
13								p	..
Kategorie	Katastralgemeinde	Parzelle	Baueinheit	Räume	Fläche	Adresse			
A 2	Gries	4800	13	5,5	99	Weingartenweg 1			
16								p	..
Kategorie	Katastralgemeinde	Parzelle	Baueinheit	Räume	Fläche	Adresse			
A 1	Gries	4800	16	7	155	Weingartenweg 1			
18								p	..
Kategorie	Katastralgemeinde	Parzelle	Baueinheit	Räume	Fläche	Adresse			
A 2	Gries	4800	18	6	111	Weingartenweg 1			
19								p	..
Kategorie	Katastralgemeinde	Parzelle	Baueinheit	Räume	Fläche	Adresse			
A 2	Gries	4800	19	6	109	Weingartenweg 1			
20								p	..
Kategorie	Katastralgemeinde	Parzelle	Baueinheit	Räume	Fläche	Adresse			
A 2	Gries	4800	20	6	112	Weingartenweg 1			

Nummer	Von		Bis					
2004-969-0	10/09/2007		10/09/2027		p Benutzungsgenehmigung/Bezugsfertigkeit vorhanden			
Art. 79	L.G. Nr. 13/1997 Landesraumordnungsgesetz							
Nr.							Besetzt	ÜW
5							p	..
Kategorie	Katastralgemeinde	Parzelle	Baueinheit	Räume	Fläche	Adresse		
A 2	Gries	4512	5	4	70	Giacomo-Puccini-Allee 20		
6							p	..
Kategorie	Katastralgemeinde	Parzelle	Baueinheit	Räume	Fläche	Adresse		
A 2	Gries	4512	6	5,5	100	Giacomo-Puccini-Allee 20		
7							p	..
Kategorie	Katastralgemeinde	Parzelle	Baueinheit	Räume	Fläche	Adresse		
A 2	Gries	4512	7	3,5	58	Giacomo-Puccini-Allee 20		
8							p	..
Kategorie	Katastralgemeinde	Parzelle	Baueinheit	Räume	Fläche	Adresse		
A 2	Gries	4512	8	3,5	62	Giacomo-Puccini-Allee 20		
9						
Kategorie	Katastralgemeinde	Parzelle	Baueinheit	Räume	Fläche	Adresse		
A 2	Gries	4512	9	5	87	Giacomo-Puccini-Allee 20		
10							p	..
Kategorie	Katastralgemeinde	Parzelle	Baueinheit	Räume	Fläche	Adresse		
A 2	Gries	4512	10	3,5	63	Giacomo-Puccini-Allee 20		
11							p	..
Kategorie	Katastralgemeinde	Parzelle	Baueinheit	Räume	Fläche	Adresse		
A 2	Gries	4512	11	4,5	91	Giacomo-Puccini-Allee 20		
12							p	..
Kategorie	Katastralgemeinde	Parzelle	Baueinheit	Räume	Fläche	Adresse		
A 2	Gries	4512	12	4,5	74	Giacomo-Puccini-Allee 20		
13							p	..
Kategorie	Katastralgemeinde	Parzelle	Baueinheit	Räume	Fläche	Adresse		
A 2	Gries	4512	13	3	59	Giacomo-Puccini-Allee 20		
14							p	..
Kategorie	Katastralgemeinde	Parzelle	Baueinheit	Räume	Fläche	Adresse		
A 2	Gries	4512	14	9,5	157	Giacomo-Puccini-Allee 20		
15							p	..
Kategorie	Katastralgemeinde	Parzelle	Baueinheit	Räume	Fläche	Adresse		
A 2	Gries	4512	15	5,5	88	Giacomo-Puccini-Allee 20		
16						
Kategorie	Katastralgemeinde	Parzelle	Baueinheit	Räume	Fläche	Adresse		
A 2	Gries	4512	16	5,5	86	Giacomo-Puccini-Allee 20		
17							p	..
Kategorie	Katastralgemeinde	Parzelle	Baueinheit	Räume	Fläche	Adresse		
A 2	Gries	4512	17	4,5	79	Giacomo-Puccini-Allee 20		
18							p	..
Kategorie	Katastralgemeinde	Parzelle	Baueinheit	Räume	Fläche	Adresse		
A 2	Gries	4512	18	5,5	88	Giacomo-Puccini-Allee 20		
19							p	..

Nummer				Von	Bis			
Kategorie	Katastralgemeinde	Parzelle	Baueinheit	Räume	Fläche	Adresse		
A 2	Gries	4512	19	4,5	86	Giacomo-Puccini-Allee 20		
							p	..
Kategorie	Katastralgemeinde	Parzelle	Baueinheit	Räume	Fläche	Adresse		
A 2	Gries	4512	20	4	82	Giacomo-Puccini-Allee 20		
							p	..
Kategorie	Katastralgemeinde	Parzelle	Baueinheit	Räume	Fläche	Adresse		
A 2	Gries	4512	21	4,5	93	Giacomo-Puccini-Allee 20		
							p	..
Kategorie	Katastralgemeinde	Parzelle	Baueinheit	Räume	Fläche	Adresse		
A 2	Gries	4512	22	7	133	Giacomo-Puccini-Allee 20		
							p	..
Kategorie	Katastralgemeinde	Parzelle	Baueinheit	Räume	Fläche	Adresse		
A 2	Gries	4512	23	4	80	Giacomo-Puccini-Allee 20		
							p	..
Kategorie	Katastralgemeinde	Parzelle	Baueinheit	Räume	Fläche	Adresse		
A 2	Gries	4512	24	6	105	Giacomo-Puccini-Allee 20		
							p	..
Kategorie	Katastralgemeinde	Parzelle	Baueinheit	Räume	Fläche	Adresse		
A 2	Gries	4512	26	5	70	Giacomo-Puccini-Allee 22		
							p	..
Kategorie	Katastralgemeinde	Parzelle	Baueinheit	Räume	Fläche	Adresse		
A 2	Gries	4512	27	4,5	64	Giacomo-Puccini-Allee 22		
							p	..
Kategorie	Katastralgemeinde	Parzelle	Baueinheit	Räume	Fläche	Adresse		
A 2	Gries	4512	29	5	87	Giacomo-Puccini-Allee 22		
							p	..
Kategorie	Katastralgemeinde	Parzelle	Baueinheit	Räume	Fläche	Adresse		
A 2	Gries	4512	30	5,5	104	Giacomo-Puccini-Allee 22		
							p	..
Kategorie	Katastralgemeinde	Parzelle	Baueinheit	Räume	Fläche	Adresse		
A 2	Gries	4512	31	5	88	Giacomo-Puccini-Allee 22		
							p	..
Kategorie	Katastralgemeinde	Parzelle	Baueinheit	Räume	Fläche	Adresse		
A 2	Gries	4512	32	5,5	104	Giacomo-Puccini-Allee 22		
							p	..
Kategorie	Katastralgemeinde	Parzelle	Baueinheit	Räume	Fläche	Adresse		
A 2	Gries	4512	33	4	87	Giacomo-Puccini-Allee 22		
							p	..
Kategorie	Katastralgemeinde	Parzelle	Baueinheit	Räume	Fläche	Adresse		
A 2	Gries	4512	34	5,5	104	Giacomo-Puccini-Allee 22		
							p	..
Kategorie	Katastralgemeinde	Parzelle	Baueinheit	Räume	Fläche	Adresse		
A 2	Gries	4512	35	2,5	63	Giacomo-Puccini-Allee 24		
						
Kategorie	Katastralgemeinde	Parzelle	Baueinheit	Räume	Fläche	Adresse		

Nummer				Von	Bis		
A 2	Gries	4512	37	3	47	Giacomo-Puccini-Allee 24	
38							p ..
Kategorie	Katastralgemeinde	Parzelle	Baueinheit	Räume	Fläche	Adresse	
A 2	Gries	4512	38	4	55	Giacomo-Puccini-Allee 24	
39							p ..
Kategorie	Katastralgemeinde	Parzelle	Baueinheit	Räume	Fläche	Adresse	
A 2	Gries	4512	39	4,5	95	Giacomo-Puccini-Allee 24	
40							p ..
Kategorie	Katastralgemeinde	Parzelle	Baueinheit	Räume	Fläche	Adresse	
A 2	Gries	4512	40	4,5	68	Giacomo-Puccini-Allee 24	
41							p ..
Kategorie	Katastralgemeinde	Parzelle	Baueinheit	Räume	Fläche	Adresse	
A 2	Gries	4512	41	5,5	112	Giacomo-Puccini-Allee 24	
42							p ..
Kategorie	Katastralgemeinde	Parzelle	Baueinheit	Räume	Fläche	Adresse	
A 2	Gries	4512	42	4,5	95	Giacomo-Puccini-Allee 24	
43							p ..
Kategorie	Katastralgemeinde	Parzelle	Baueinheit	Räume	Fläche	Adresse	
A 2	Gries	4512	43	4	68	Giacomo-Puccini-Allee 24	
44							p ..
Kategorie	Katastralgemeinde	Parzelle	Baueinheit	Räume	Fläche	Adresse	
A 2	Gries	4512	44	5,5	112	Giacomo-Puccini-Allee 24	
45							p ..
Kategorie	Katastralgemeinde	Parzelle	Baueinheit	Räume	Fläche	Adresse	
A 2	Gries	4512	45	4	95	Giacomo-Puccini-Allee 24	
46							p ..
Kategorie	Katastralgemeinde	Parzelle	Baueinheit	Räume	Fläche	Adresse	
A 2	Gries	4512	46	4	68	Giacomo-Puccini-Allee 24	
47							p ..
Kategorie	Katastralgemeinde	Parzelle	Baueinheit	Räume	Fläche	Adresse	
A 2	Gries	4512	47	5,5	112	Giacomo-Puccini-Allee 24	
48							p ..
Kategorie	Katastralgemeinde	Parzelle	Baueinheit	Räume	Fläche	Adresse	
A 2	Gries	4512	48	7	152	Giacomo-Puccini-Allee 24	
49							p ..
Kategorie	Katastralgemeinde	Parzelle	Baueinheit	Räume	Fläche	Adresse	
A 2	Gries	4512	49	2,5	49	Giacomo-Puccini-Allee 24	
50							p ..
Kategorie	Katastralgemeinde	Parzelle	Baueinheit	Räume	Fläche	Adresse	
A 2	Gries	4512	50	5,5	101	Giacomo-Puccini-Allee 26	
51							p ..
Kategorie	Katastralgemeinde	Parzelle	Baueinheit	Räume	Fläche	Adresse	
A 2	Gries	4512	51	3,5	63	Giacomo-Puccini-Allee 26	
52							p ..
Kategorie	Katastralgemeinde	Parzelle	Baueinheit	Räume	Fläche	Adresse	
A 2	Gries	4512	52	2,5	50	Giacomo-Puccini-Allee 26	

Nummer			Von	Bis				
53								p ..
Kategorie	Katastralgemeinde	Parzelle	Baueinheit	Räume	Fläche	Adresse		
A 2	Gries	4512	53	6,5	108	Giacomo-Puccini-Allee 26		
54								p ..
Kategorie	Katastralgemeinde	Parzelle	Baueinheit	Räume	Fläche	Adresse		
A 2	Gries	4512	54	2,5	50	Giacomo-Puccini-Allee 26		
55								p ..
Kategorie	Katastralgemeinde	Parzelle	Baueinheit	Räume	Fläche	Adresse		
A 2	Gries	4512	55	6,5	108	Giacomo-Puccini-Allee 26		
56								p ..
Kategorie	Katastralgemeinde	Parzelle	Baueinheit	Räume	Fläche	Adresse		
A 2	Gries	4512	56	3	50	Giacomo-Puccini-Allee 26		
57								p ..
Kategorie	Katastralgemeinde	Parzelle	Baueinheit	Räume	Fläche	Adresse		
A 2	Gries	4512	57	6,5	108	Giacomo-Puccini-Allee 26		
58								p ..
Kategorie	Katastralgemeinde	Parzelle	Baueinheit	Räume	Fläche	Adresse		
A 2	Gries	4512	58	3	50	Giacomo-Puccini-Allee 26		
2004-2516-0			26/05/2005	27/05/2025	p Benutzungsgenehmigung/Bezugsfertigkeit vorhanden			
Art. 79			L.G. Nr. 13/1997 Landesraumordnungsgesetz					
Nr.						Besetzt	ÜW	
2						p	..	
Kategorie	Katastralgemeinde	Parzelle	Baueinheit	Räume	Fläche	Adresse		
A 2	Zwölfmalgreien	4232	3	10	219	Oswaldweg 69		
25							
Kategorie	Katastralgemeinde	Parzelle	Baueinheit	Räume	Fläche	Adresse		
A 2	Zwölfmalgreien	4232	2	4,5	87	Oswaldweg 69/A		

Nummer	Von		Bis						
2004-2227-0	06/08/2007 08		06/08/2027 08		p			Benutzungsgenehmigung/Bezugsfertigkeit vorhanden	
Art. 79	L.G. Nr. 13/1997 Landesraumordnungsgesetz							Besetzt	ÜW
Nr.							
1									
Kategorie	Katastralgemeinde	Parzelle	Baueinheit	Räume	Fläche	Adresse			
A 2	Gries	4880	1	7	131	Malser Strasse 59			
2							
Kategorie	Katastralgemeinde	Parzelle	Baueinheit	Räume	Fläche	Adresse			
A 2	Gries	4880	2	6,5	128	Malser Strasse 59			
3							
Kategorie	Katastralgemeinde	Parzelle	Baueinheit	Räume	Fläche	Adresse			
A 2	Gries	4880	3	4	89	Malser Strasse 59			
5								p	..
Kategorie	Katastralgemeinde	Parzelle	Baueinheit	Räume	Fläche	Adresse			
A 2	Gries	4880	5	3,5	73	Malser Strasse 59			
6								p	..
Kategorie	Katastralgemeinde	Parzelle	Baueinheit	Räume	Fläche	Adresse			
A 2	Gries	4880	6	5,5	91	Malser Strasse 59			
8								p	..
Kategorie	Katastralgemeinde	Parzelle	Baueinheit	Räume	Fläche	Adresse			
A 2	Gries	4880	8	3,5	78	Malser Strasse 59			
12								p	..
Kategorie	Katastralgemeinde	Parzelle	Baueinheit	Räume	Fläche	Adresse			
A 2	Gries	4880	12	5	94	Malser Strasse 59			
2004-214-0	13/07/2009 16		13/07/2029 16		p			Benutzungsgenehmigung/Bezugsfertigkeit vorhanden	
Art. 79	L.G. Nr. 13/1997 Landesraumordnungsgesetz							Besetzt	ÜW
Nr.								p	..
3									
Kategorie	Katastralgemeinde	Parzelle	Baueinheit	Räume	Fläche	Adresse			
A 2	Gries	4978	3	3,5	57	Mariaheimweg 13			
7								p	..
Kategorie	Katastralgemeinde	Parzelle	Baueinheit	Räume	Fläche	Adresse			
A 2	Gries	4978	7	6	96	Mariaheimweg 13			
11							
Kategorie	Katastralgemeinde	Parzelle	Baueinheit	Räume	Fläche	Adresse			
A 2	Gries	4978	11	6,5	115	Mariaheimweg 13			
2004-1546-0	08/04/2008 11		08/04/2028 11		p			Benutzungsgenehmigung/Bezugsfertigkeit vorhanden	
Art. 79	L.G. Nr. 13/1997 Landesraumordnungsgesetz							Besetzt	ÜW
Nr.							
4									
Kategorie	Katastralgemeinde	Parzelle	Baueinheit	Räume	Fläche	Adresse			
A 2	Zwölfmalgreien	25	10	7	202	Runkelsteiner Strasse 25			
6								p	..
Kategorie	Katastralgemeinde	Parzelle	Baueinheit	Räume	Fläche	Adresse			
A 2	Zwölfmalgreien	25	12	6	125	Runkelsteiner Strasse 25			

Nummer	Von		Bis					Besetzt	ÜW
2004-123-0	07/04/2008 09		07/04/2028 09		p			Benutzungsgenehmigung/Bezugsfertigkeit vorhanden	
Art. 79	L.G. Nr. 13/1997 Landesraumordnungsgesetz								
Nr.								Besetzt	ÜW
2								p	..
Kategorie	Katastralgemeinde	Parzelle	Baueinheit	Räume	Fläche	Adresse			
A 2	Gries	4896	2	5	83	Gustav-Mahler-Strasse 4			
3								p	..
Kategorie	Katastralgemeinde	Parzelle	Baueinheit	Räume	Fläche	Adresse			
A 2	Gries	4896	3	5	89	Gustav-Mahler-Strasse 4			
4								p	..
Kategorie	Katastralgemeinde	Parzelle	Baueinheit	Räume	Fläche	Adresse			
A 2	Gries	4896	4	5,5	97	Gustav-Mahler-Strasse 4			
5								p	..
Kategorie	Katastralgemeinde	Parzelle	Baueinheit	Räume	Fläche	Adresse			
A 2	Gries	4896	5	5	85	Gustav-Mahler-Strasse 4			
6								p	..
Kategorie	Katastralgemeinde	Parzelle	Baueinheit	Räume	Fläche	Adresse			
A 2	Gries	4896	6	4	71	Gustav-Mahler-Strasse 4			
7								p	..
Kategorie	Katastralgemeinde	Parzelle	Baueinheit	Räume	Fläche	Adresse			
A 2	Gries	4896	7	3	53	Gustav-Mahler-Strasse 4			
8								p	..
Kategorie	Katastralgemeinde	Parzelle	Baueinheit	Räume	Fläche	Adresse			
A 2	Gries	4896	8	5,5	83	Gustav-Mahler-Strasse 4			
9								p	..
Kategorie	Katastralgemeinde	Parzelle	Baueinheit	Räume	Fläche	Adresse			
A 2	Gries	4896	9	3	56	Gustav-Mahler-Strasse 4			
10								p	..
Kategorie	Katastralgemeinde	Parzelle	Baueinheit	Räume	Fläche	Adresse			
A 2	Gries	4896	10	5	85	Gustav-Mahler-Strasse 4			
11								p	..
Kategorie	Katastralgemeinde	Parzelle	Baueinheit	Räume	Fläche	Adresse			
A 2	Gries	4896	11	4	71	Gustav-Mahler-Strasse 4			
12								p	..
Kategorie	Katastralgemeinde	Parzelle	Baueinheit	Räume	Fläche	Adresse			
A 2	Gries	4896	12	3	53	Gustav-Mahler-Strasse 4			
13								p	..
Kategorie	Katastralgemeinde	Parzelle	Baueinheit	Räume	Fläche	Adresse			
A 2	Gries	4896	13	5,5	81	Gustav-Mahler-Strasse 4			
14								p	..
Kategorie	Katastralgemeinde	Parzelle	Baueinheit	Räume	Fläche	Adresse			
A 2	Gries	4896	14	3	56	Gustav-Mahler-Strasse 4			
15								p	..
Kategorie	Katastralgemeinde	Parzelle	Baueinheit	Räume	Fläche	Adresse			
A 2	Gries	4896	15	5	85	Gustav-Mahler-Strasse 4			
16								p	..

Nummer				Von	Bis		
Kategorie	Katastralgemeinde	Parzelle	Baueinheit	Räume	Fläche	Adresse	
A 2	Gries	4896	16	4	71	Gustav-Mahler-Strasse 4	
17						p	..
Kategorie	Katastralgemeinde	Parzelle	Baueinheit	Räume	Fläche	Adresse	
A 2	Gries	4896	17	3	53	Gustav-Mahler-Strasse 4	
18						p	..
Kategorie	Katastralgemeinde	Parzelle	Baueinheit	Räume	Fläche	Adresse	
A 2	Gries	4896	18	5,5	81	Gustav-Mahler-Strasse 4	
20						p	..
Kategorie	Katastralgemeinde	Parzelle	Baueinheit	Räume	Fläche	Adresse	
A 2	Gries	4896	20	4,5	85	Gustav-Mahler-Strasse 4	
21						p	..
Kategorie	Katastralgemeinde	Parzelle	Baueinheit	Räume	Fläche	Adresse	
A 2	Gries	4896	21	4	71	Gustav-Mahler-Strasse 4	
22						p	..
Kategorie	Katastralgemeinde	Parzelle	Baueinheit	Räume	Fläche	Adresse	
A 2	Gries	4896	22	3	53	Gustav-Mahler-Strasse 4	
23						p	..
Kategorie	Katastralgemeinde	Parzelle	Baueinheit	Räume	Fläche	Adresse	
A 2	Gries	4896	23	5,5	81	Gustav-Mahler-Strasse 4	
25						p	..
Kategorie	Katastralgemeinde	Parzelle	Baueinheit	Räume	Fläche	Adresse	
A 2	Gries	4896	25	7	158	Gustav-Mahler-Strasse 4	
27						p	..
Kategorie	Katastralgemeinde	Parzelle	Baueinheit	Räume	Fläche	Adresse	
A 2	Gries	4896	27	3	59	Gustav-Mahler-Strasse 6	
28						p	..
Kategorie	Katastralgemeinde	Parzelle	Baueinheit	Räume	Fläche	Adresse	
A 2	Gries	4896	28	3,5	63	Gustav-Mahler-Strasse 6	
29						p	..
Kategorie	Katastralgemeinde	Parzelle	Baueinheit	Räume	Fläche	Adresse	
A 2	Gries	4896	29	6,5	140	Gustav-Mahler-Strasse 6	
30						p	..
Kategorie	Katastralgemeinde	Parzelle	Baueinheit	Räume	Fläche	Adresse	
A 2	Gries	4896	30	3	57	Gustav-Mahler-Strasse 6	
32						p	..
Kategorie	Katastralgemeinde	Parzelle	Baueinheit	Räume	Fläche	Adresse	
A 2	Gries	4896	32	3	57	Gustav-Mahler-Strasse 6	
34						p	..
Kategorie	Katastralgemeinde	Parzelle	Baueinheit	Räume	Fläche	Adresse	
A 2	Gries	4896	34	3	54	Gustav-Mahler-Strasse 6	
35						p	..
Kategorie	Katastralgemeinde	Parzelle	Baueinheit	Räume	Fläche	Adresse	
A 2	Gries	4896	35	3,5	68	Gustav-Mahler-Strasse 6	
36						p	..
Kategorie	Katastralgemeinde	Parzelle	Baueinheit	Räume	Fläche	Adresse	

Nummer				Von	Bis		
A 2	Gries	4896	36	3	57	Gustav-Mahler-Strasse 6	
37							p ..
Kategorie	Katastralgemeinde	Parzelle	Baueinheit	Räume	Fläche	Adresse	
A 2	Gries	4896	37	3	56	Gustav-Mahler-Strasse 6	
38							p ..
Kategorie	Katastralgemeinde	Parzelle	Baueinheit	Räume	Fläche	Adresse	
A 2	Gries	4896	38	3	57	Gustav-Mahler-Strasse 6	
39							p ..
Kategorie	Katastralgemeinde	Parzelle	Baueinheit	Räume	Fläche	Adresse	
A 2	Gries	4896	39	3	55	Gustav-Mahler-Strasse 6	
40							p ..
Kategorie	Katastralgemeinde	Parzelle	Baueinheit	Räume	Fläche	Adresse	
A 2	Gries	4896	40	3	54	Gustav-Mahler-Strasse 6	
41							p ..
Kategorie	Katastralgemeinde	Parzelle	Baueinheit	Räume	Fläche	Adresse	
A 2	Gries	4896	41	3,5	68	Gustav-Mahler-Strasse 6	
43							p ..
Kategorie	Katastralgemeinde	Parzelle	Baueinheit	Räume	Fläche	Adresse	
A 2	Gries	4896	43	3	57	Gustav-Mahler-Strasse 6	
46							p ..
Kategorie	Katastralgemeinde	Parzelle	Baueinheit	Räume	Fläche	Adresse	
A 2	Gries	4896	46	6,5	124	Gustav-Mahler-Strasse 6	
50							p ..
Kategorie	Katastralgemeinde	Parzelle	Baueinheit	Räume	Fläche	Adresse	
A 2	Gries	4896	50	3	55	Gustav-Mahler-Strasse 6	
51							p ..
Kategorie	Katastralgemeinde	Parzelle	Baueinheit	Räume	Fläche	Adresse	
A 2	Gries	4896	51	7	124	Gustav-Mahler-Strasse 6	
52							p ..
Kategorie	Katastralgemeinde	Parzelle	Baueinheit	Räume	Fläche	Adresse	
A 2	Gries	4896	52	5	98	Gustav-Mahler-Strasse 6	
53							p ..
Kategorie	Katastralgemeinde	Parzelle	Baueinheit	Räume	Fläche	Adresse	
A 2	Gries	4896	53	6	150	Gustav-Mahler-Strasse 6	
54							p ..
Kategorie	Katastralgemeinde	Parzelle	Baueinheit	Räume	Fläche	Adresse	
A 2	Gries	4896	54	6	126	Gustav-Mahler-Strasse 6	

Nummer	Von		Bis					
2004-1018-0	26/06/2008		25/06/2028		p Benutzungsgenehmigung/Bezugsfertigkeit vorhanden			
Art. 79	L.G. Nr. 13/1997 Landesraumordnungsgesetz							
Nr.							Besetzt	ÜW
2							p	..
Kategorie	Katastralgemeinde	Parzelle	Baueinheit	Räume	Fläche	Adresse		
A 2	Gries	4610	2	4	64	Grazia-Deledda-Strasse 11		
3						
Kategorie	Katastralgemeinde	Parzelle	Baueinheit	Räume	Fläche	Adresse		
A 2	Gries	4610	3	4	75	Grazia-Deledda-Strasse 9		
4							p	..
Kategorie	Katastralgemeinde	Parzelle	Baueinheit	Räume	Fläche	Adresse		
A 2	Gries	4610	4	5	98	Grazia-Deledda-Strasse 9		
5							p	..
Kategorie	Katastralgemeinde	Parzelle	Baueinheit	Räume	Fläche	Adresse		
A 2	Gries	4610	5	5	95	Grazia-Deledda-Strasse 9		
6							p	..
Kategorie	Katastralgemeinde	Parzelle	Baueinheit	Räume	Fläche	Adresse		
A 2	Gries	4610	6	4	70	Grazia-Deledda-Strasse 9		
7							p	..
Kategorie	Katastralgemeinde	Parzelle	Baueinheit	Räume	Fläche	Adresse		
A 2	Gries	4610	7	5	88	Grazia-Deledda-Strasse 9		
8							p	..
Kategorie	Katastralgemeinde	Parzelle	Baueinheit	Räume	Fläche	Adresse		
A 2	Gries	4610	8	5	87	Grazia-Deledda-Strasse 9		
9							p	..
Kategorie	Katastralgemeinde	Parzelle	Baueinheit	Räume	Fläche	Adresse		
A 2	Gries	4610	9	3,5	58	Grazia-Deledda-Strasse 9		
10							p	..
Kategorie	Katastralgemeinde	Parzelle	Baueinheit	Räume	Fläche	Adresse		
A 2	Gries	4610	10	4	71	Grazia-Deledda-Strasse 9		
11							p	..
Kategorie	Katastralgemeinde	Parzelle	Baueinheit	Räume	Fläche	Adresse		
A 2	Gries	4610	11	5	88	Grazia-Deledda-Strasse 9		
12							p	..
Kategorie	Katastralgemeinde	Parzelle	Baueinheit	Räume	Fläche	Adresse		
A 2	Gries	4610	12	4,5	86	Grazia-Deledda-Strasse 9		
13							p	..
Kategorie	Katastralgemeinde	Parzelle	Baueinheit	Räume	Fläche	Adresse		
A 2	Gries	4610	13	3,5	59	Grazia-Deledda-Strasse 9		
14							p	..
Kategorie	Katastralgemeinde	Parzelle	Baueinheit	Räume	Fläche	Adresse		
A 2	Gries	4610	14	4	71	Grazia-Deledda-Strasse 9		
15							p	..
Kategorie	Katastralgemeinde	Parzelle	Baueinheit	Räume	Fläche	Adresse		
A 2	Gries	4610	15	5	88	Grazia-Deledda-Strasse 9		
16							p	..

Nummer				Von	Bis		
Kategorie	Katastralgemeinde	Parzelle	Baueinheit	Räume	Fläche	Adresse	
A 2	Gries	4610	16	5	86	Grazia-Deledda-Strasse 9	
17						p	p
Kategorie	Katastralgemeinde	Parzelle	Baueinheit	Räume	Fläche	Adresse	
A 2	Gries	4610	17	3,5	59	Grazia-Deledda-Strasse 9	
18						p	..
Kategorie	Katastralgemeinde	Parzelle	Baueinheit	Räume	Fläche	Adresse	
A 2	Gries	4610	18	4	71	Grazia-Deledda-Strasse 9	
19						p	..
Kategorie	Katastralgemeinde	Parzelle	Baueinheit	Räume	Fläche	Adresse	
A 2	Gries	4610	19	5	88	Grazia-Deledda-Strasse 9	
20						p	..
Kategorie	Katastralgemeinde	Parzelle	Baueinheit	Räume	Fläche	Adresse	
A 2	Gries	4610	20	5	87	Grazia-Deledda-Strasse 9	
21					
Kategorie	Katastralgemeinde	Parzelle	Baueinheit	Räume	Fläche	Adresse	
A 2	Gries	4610	21	3,5	59	Grazia-Deledda-Strasse 9	
24						p	..
Kategorie	Katastralgemeinde	Parzelle	Baueinheit	Räume	Fläche	Adresse	
A 2	Gries	4610	24	5	86	Grazia-Deledda-Strasse 9	
25					
Kategorie	Katastralgemeinde	Parzelle	Baueinheit	Räume	Fläche	Adresse	
A 2	Gries	4610	25	3,5	58	Grazia-Deledda-Strasse 9	
27						p	..
Kategorie	Katastralgemeinde	Parzelle	Baueinheit	Räume	Fläche	Adresse	
A 2	Gries	4610	27	5	86	Grazia-Deledda-Strasse 9	
28					
Kategorie	Katastralgemeinde	Parzelle	Baueinheit	Räume	Fläche	Adresse	
A 2	Gries	4610	28	7	117	Grazia-Deledda-Strasse 9	
29						p	..
Kategorie	Katastralgemeinde	Parzelle	Baueinheit	Räume	Fläche	Adresse	
A 2	Gries	4610	29	4,5	86	Grazia-Deledda-Strasse 9	
30					
Kategorie	Katastralgemeinde	Parzelle	Baueinheit	Räume	Fläche	Adresse	
A 2	Gries	4610	30	7	161	Grazia-Deledda-Strasse 9	
31						p	..
Kategorie	Katastralgemeinde	Parzelle	Baueinheit	Räume	Fläche	Adresse	
A 2	Gries	4610	31	6	140	Grazia-Deledda-Strasse 9	
32					
Kategorie	Katastralgemeinde	Parzelle	Baueinheit	Räume	Fläche	Adresse	
A 2	Gries	4610	32	4	74	Grazia-Deledda-Strasse 17	
33						p	..
Kategorie	Katastralgemeinde	Parzelle	Baueinheit	Räume	Fläche	Adresse	
A 2	Gries	4610	33	4,5	78	Grazia-Deledda-Strasse 17	
35						p	..
Kategorie	Katastralgemeinde	Parzelle	Baueinheit	Räume	Fläche	Adresse	

Nummer	Von	Bis						
A 2	Gries	4610	35	4	74	Grazia-Deledda-Strasse 17		
36							p	..
Kategorie	Katastralgemeinde	Parzelle	Baueinheit	Räume	Fläche	Adresse		
A 2	Gries	4610	36	4,5	77	Grazia-Deledda-Strasse 17		
37							p	..
Kategorie	Katastralgemeinde	Parzelle	Baueinheit	Räume	Fläche	Adresse		
A 2	Gries	4610	37	2	38	Grazia-Deledda-Strasse 17		
38							p	..
Kategorie	Katastralgemeinde	Parzelle	Baueinheit	Räume	Fläche	Adresse		
A 2	Gries	4610	38	4	73	Grazia-Deledda-Strasse 17		
39							p	..
Kategorie	Katastralgemeinde	Parzelle	Baueinheit	Räume	Fläche	Adresse		
A 2	Gries	4610	39	4,5	77	Grazia-Deledda-Strasse 17		
40							p	..
Kategorie	Katastralgemeinde	Parzelle	Baueinheit	Räume	Fläche	Adresse		
A 2	Gries	4610	40	4	73	Grazia-Deledda-Strasse 17		
42							p	..
Kategorie	Katastralgemeinde	Parzelle	Baueinheit	Räume	Fläche	Adresse		
A 2	Gries	4610	42	4	74	Grazia-Deledda-Strasse 17		
43							p	..
Kategorie	Katastralgemeinde	Parzelle	Baueinheit	Räume	Fläche	Adresse		
A 2	Gries	4610	43	4,5	77	Grazia-Deledda-Strasse 17		
44							p	..
Kategorie	Katastralgemeinde	Parzelle	Baueinheit	Räume	Fläche	Adresse		
A 2	Gries	4610	44	2	39	Grazia-Deledda-Strasse 17		
48						
Kategorie	Katastralgemeinde	Parzelle	Baueinheit	Räume	Fläche	Adresse		
A 2	Gries	4610	48	5,5	85	Grazia-Deledda-Strasse 15		
50						
Kategorie	Katastralgemeinde	Parzelle	Baueinheit	Räume	Fläche	Adresse		
A 2	Gries	4610	50	5,5	85	Grazia-Deledda-Strasse 15		
51							p	..
Kategorie	Katastralgemeinde	Parzelle	Baueinheit	Räume	Fläche	Adresse		
A 2	Gries	4610	51	4,5	74	Grazia-Deledda-Strasse 15		
52						
Kategorie	Katastralgemeinde	Parzelle	Baueinheit	Räume	Fläche	Adresse		
A 2	Gries	4610	52	5,5	85	Grazia-Deledda-Strasse 15		
53							p	..
Kategorie	Katastralgemeinde	Parzelle	Baueinheit	Räume	Fläche	Adresse		
A 2	Gries	4610	53	4,5	73	Grazia-Deledda-Strasse 15		
54						
Kategorie	Katastralgemeinde	Parzelle	Baueinheit	Räume	Fläche	Adresse		
A 2	Gries	4610	54	5,5	85	Grazia-Deledda-Strasse 15		
55						
Kategorie	Katastralgemeinde	Parzelle	Baueinheit	Räume	Fläche	Adresse		
A 2	Gries	4610	55	2	38	Grazia-Deledda-Strasse 15		

Nummer		Von		Bis				
Kategorie	Katastralgemeinde	Parzelle	Baueinheit	Räume	Fläche	Adresse		
A 2	Gries	4610	78	5	84	Grazia-Deledda-Strasse 13		
2004-1426-0		23/05/2013		23/05/2033		Ⓟ Benutzungsgenehmigung/Bezugsfertigkeit vorhanden		
Art. 79		L.G. Nr. 13/1997 Landesraumordnungsgesetz						
Nr.							Besetzt	ÜW
2							Ⓟ	..
Kategorie	Katastralgemeinde	Parzelle	Baueinheit	Räume	Fläche	Adresse		
A 2	Gries	4609	11	10	215	Meraner Strasse 96/C		
A 2	Gries	3629	19	10	215	Meraner Strasse 96/C		
3							Ⓟ	..
Kategorie	Katastralgemeinde	Parzelle	Baueinheit	Räume	Fläche	Adresse		
A 2	Gries	4609	3	8,5	188	Meraner Strasse 96/C		
2004-1398-0						Ⓟ Benutzungsgenehmigung/Bezugsfertigkeit vorhanden		
Art. 107, Absatz 10		L.G. Nr. 13/1997 Landesraumordnungsgesetz						
Art. 79		L.G. Nr. 13/1997 Landesraumordnungsgesetz						
Nr.							Besetzt	ÜW
2						
Kategorie	Katastralgemeinde	Parzelle	Baueinheit	Räume	Fläche	Adresse		
A 7	Zwölfmalgreien	4287	2	9	247	Grutzenweg 60		

Nummer	Von		Bis					Besetzt	ÜW
2004-1447-0	22/03/2007 08		22/03/2027 08		p Benutzungsgenehmigung/Bezugsfertigkeit vorhanden				
Art. 79	L.G. Nr. 13/1997 Landesraumordnungsgesetz								
Nr.								Besetzt	ÜW
2								p	..
Kategorie	Katastralgemeinde	Parzelle	Baueinheit	Räume	Fläche	Adresse			
A 2	Zwölfmalgreien	4107	2	3	45	Pfarrhofstrasse 10/A			
3								p	..
Kategorie	Katastralgemeinde	Parzelle	Baueinheit	Räume	Fläche	Adresse			
A 2	Zwölfmalgreien	4107	3	3	58	Pfarrhofstrasse 10/A			
4								p	..
Kategorie	Katastralgemeinde	Parzelle	Baueinheit	Räume	Fläche	Adresse			
A 2	Zwölfmalgreien	4107	4	3	56	Pfarrhofstrasse 10/A			
5								p	..
Kategorie	Katastralgemeinde	Parzelle	Baueinheit	Räume	Fläche	Adresse			
A 2	Zwölfmalgreien	4107	5	3	44	Pfarrhofstrasse 10/A			
6								p	..
Kategorie	Katastralgemeinde	Parzelle	Baueinheit	Räume	Fläche	Adresse			
A 2	Zwölfmalgreien	4107	6	3	56	Pfarrhofstrasse 10/A			
7								p	..
Kategorie	Katastralgemeinde	Parzelle	Baueinheit	Räume	Fläche	Adresse			
A 2	Zwölfmalgreien	4107	7	3	56	Pfarrhofstrasse 10/A			
9							
Kategorie	Katastralgemeinde	Parzelle	Baueinheit	Räume	Fläche	Adresse			
A 2	Zwölfmalgreien	4107	9	3	56	Pfarrhofstrasse 10/A			
10								p	..
Kategorie	Katastralgemeinde	Parzelle	Baueinheit	Räume	Fläche	Adresse			
A 2	Zwölfmalgreien	4107	10	6	91	Pfarrhofstrasse 10/A			
11								p	..
Kategorie	Katastralgemeinde	Parzelle	Baueinheit	Räume	Fläche	Adresse			
A 2	Zwölfmalgreien	4107	11	6	91	Pfarrhofstrasse 10/A			
12								p	..
Kategorie	Katastralgemeinde	Parzelle	Baueinheit	Räume	Fläche	Adresse			
A 2	Zwölfmalgreien	4107	12	5,5	94	Pfarrhofstrasse 10/A			
13								p	..
Kategorie	Katastralgemeinde	Parzelle	Baueinheit	Räume	Fläche	Adresse			
A 2	Zwölfmalgreien	4107	13	6	94	Pfarrhofstrasse 10/A			
14								p	..
Kategorie	Katastralgemeinde	Parzelle	Baueinheit	Räume	Fläche	Adresse			
A 2	Zwölfmalgreien	4107	14	3	56	Pfarrhofstrasse 10/B			
16							
Kategorie	Katastralgemeinde	Parzelle	Baueinheit	Räume	Fläche	Adresse			
A 2	Zwölfmalgreien	4107	16	3	58	Pfarrhofstrasse 10/B			
17								p	..
Kategorie	Katastralgemeinde	Parzelle	Baueinheit	Räume	Fläche	Adresse			
A 2	Zwölfmalgreien	4107	17	3	56	Pfarrhofstrasse 10/B			
21								p	..

Nummer				Von	Bis		
Kategorie	Katastralgemeinde	Parzelle	Baueinheit	Räume	Fläche	Adresse	
A 2	Zwölfmalgreien	4107	21	3	43	Pfarrhofstrasse 10/B	
22						p	..
Kategorie	Katastralgemeinde	Parzelle	Baueinheit	Räume	Fläche	Adresse	
A 2	Zwölfmalgreien	4107	22	3	56	Pfarrhofstrasse 10/B	
23						p	..
Kategorie	Katastralgemeinde	Parzelle	Baueinheit	Räume	Fläche	Adresse	
A 2	Zwölfmalgreien	4107	23	6	83	Pfarrhofstrasse 10/B	
24					
Kategorie	Katastralgemeinde	Parzelle	Baueinheit	Räume	Fläche	Adresse	
A 2	Zwölfmalgreien	4107	24	6	83	Pfarrhofstrasse 10/B	
26						p	..
Kategorie	Katastralgemeinde	Parzelle	Baueinheit	Räume	Fläche	Adresse	
A 2	Zwölfmalgreien	4107	26	6	93	Pfarrhofstrasse 10/B	
2003-623-0				31/01/2007	31/01/2027	p	Benutzungsgenehmigung/Bezugsfertigkeit vorhanden
Art. 79				L.G. Nr. 13/1997 Landesraumordnungsgesetz			
Nr.						Besetzt	ÜW
1					
Kategorie	Katastralgemeinde	Parzelle	Baueinheit	Räume	Fläche	Adresse	
A 2	Gries	4865	10	11,5	338	Fagenstrasse 41/A	
3					
Kategorie	Katastralgemeinde	Parzelle	Baueinheit	Räume	Fläche	Adresse	
A 2	Gries	4865	3	8,5	203	Fagenstrasse 41	
2003-567-0				19/12/2008	19/12/2028	p	Benutzungsgenehmigung/Bezugsfertigkeit vorhanden
Art. 79				L.G. Nr. 13/1997 Landesraumordnungsgesetz			
Nr.						Besetzt	ÜW
2					
Kategorie	Katastralgemeinde	Parzelle	Baueinheit	Räume	Fläche	Adresse	
A 2	Gries	4885	2	4	62	Weingartenweg 11	
3						p	..
Kategorie	Katastralgemeinde	Parzelle	Baueinheit	Räume	Fläche	Adresse	
A 2	Gries	4885	3	6,5	153	Weingartenweg 11	
2003-561-0				23/01/2006 16	24/01/2026 16	p	Benutzungsgenehmigung/Bezugsfertigkeit vorhanden
Art. 79				L.G. Nr. 13/1997 Landesraumordnungsgesetz			
Nr.						Besetzt	ÜW
5					
Kategorie	Katastralgemeinde	Parzelle	Baueinheit	Räume	Fläche	Adresse	
A 1	Gries	4795	5	12,5	290	Rottenbuchweg 15	
A 1	Gries	4795	6	12,5	290	Rottenbuchweg 15	
2003-586-0				17/02/2005	17/02/2025	p	Benutzungsgenehmigung/Bezugsfertigkeit vorhanden
Art. 79				L.G. Nr. 13/1997 Landesraumordnungsgesetz			
Nr.						Besetzt	ÜW
1						p	..
Kategorie	Katastralgemeinde	Parzelle	Baueinheit	Räume	Fläche	Adresse	
A 7	Gries	469	1	12,5	379	Ludwig-Thuille-Strasse 4	

Nummer	Von	Bis					
2003-464-0	29/08/2006 17	29/08/2026 17					Ⓟ Benutzungsgenehmigung/Bezugsfertigkeit vorhanden
Art. 79	L.G. Nr. 13/1997 Landesraumordnungsgesetz						
Nr.						Besetzt	ÜW
3					
Kategorie	Katastralgemeinde	Parzelle	Baueinheit	Räume	Fläche	Adresse	
A 7	Gries	1050	11	6,5	164	Vittorio-Veneto-Strasse 12	
2003-425-0	08/08/2005 08	08/08/2025 08					Ⓟ Benutzungsgenehmigung/Bezugsfertigkeit vorhanden
Art. 107, Absatz 16	L.G. Nr. 13/1997 Landesraumordnungsgesetz						
Art. 107, Absatz 23	L.G. Nr. 13/1997 Landesraumordnungsgesetz						
Art. 79	L.G. Nr. 13/1997 Landesraumordnungsgesetz						
Nr.						Besetzt	ÜW
2						Ⓟ	..
Kategorie	Katastralgemeinde	Parzelle	Baueinheit	Räume	Fläche	Adresse	
A 2	Gries	4796	2	2	38	Weingartenweg 7	
3						Ⓟ	..
Kategorie	Katastralgemeinde	Parzelle	Baueinheit	Räume	Fläche	Adresse	
A 2	Gries	4796	3	4,5	108	Weingartenweg 7	
4						Ⓟ	..
Kategorie	Katastralgemeinde	Parzelle	Baueinheit	Räume	Fläche	Adresse	
A 2	Gries	4796	4	6	132	Weingartenweg 7	
5						Ⓟ	..
Kategorie	Katastralgemeinde	Parzelle	Baueinheit	Räume	Fläche	Adresse	
A 2	Gries	4796	7	6,5	148	Weingartenweg 7	
2003-363-0	18/01/2008	18/01/2028					Ⓟ Benutzungsgenehmigung/Bezugsfertigkeit vorhanden
Art. 79	L.G. Nr. 13/1997 Landesraumordnungsgesetz						
Nr.						Besetzt	ÜW
1						Ⓟ	..
Kategorie	Katastralgemeinde	Parzelle	Baueinheit	Räume	Fläche	Adresse	
A 2	Zwölfmalgreien	2224	1	6,5	115	Küepachweg 3	
A 2	Zwölfmalgreien	2224	6	6,5	115	Küepachweg 3	
2					
Kategorie	Katastralgemeinde	Parzelle	Baueinheit	Räume	Fläche	Adresse	
A 2	Zwölfmalgreien	2224	2	10	229	Küepachweg 3	
A 2	Zwölfmalgreien	2224	7	10	229	Küepachweg 3	

Nummer	Von	Bis					
2003-324-0	08/10/2007 12	08/10/2027 12					Ⓟ Benutzungsgenehmigung/Bezugsfertigkeit vorhanden
Art. 79	L.G. Nr. 13/1997 Landesraumordnungsgesetz						
Nr.						Besetzt	ÜW
3					
Kategorie	Katastralgemeinde	Parzelle	Baueinheit	Räume	Fläche	Adresse	
A 2	Zwölfmalgreien	4424	3	6	117	Haslacher Strasse 89/B	
4						Ⓟ	..
Kategorie	Katastralgemeinde	Parzelle	Baueinheit	Räume	Fläche	Adresse	
A 2	Zwölfmalgreien	4424	4	3	63	Haslacher Strasse 89/B	
6						Ⓟ	..
Kategorie	Katastralgemeinde	Parzelle	Baueinheit	Räume	Fläche	Adresse	
A 2	Zwölfmalgreien	4424	6	5,5	100	Haslacher Strasse 89/B	
7						Ⓟ	..
Kategorie	Katastralgemeinde	Parzelle	Baueinheit	Räume	Fläche	Adresse	
A 2	Zwölfmalgreien	4424	7	5	107	Haslacher Strasse 89/B	

Nummer	Von		Bis						
2003-361-0	26/07/2011 15		26/07/2031 15		p			Benutzungsgenehmigung/Bezugsfertigkeit vorhanden	
Art. 79	L.G. Nr. 13/1997 Landesraumordnungsgesetz								
Nr.								Besetzt	ÜW
1								p	..
Kategorie	Katastralgemeinde	Parzelle	Baueinheit	Räume	Fläche	Adresse			
A 2	Zwölfmalgreien	4637	1	8	133	Pfarrhofstrasse 26			
2								p	..
Kategorie	Katastralgemeinde	Parzelle	Baueinheit	Räume	Fläche	Adresse			
A 2	Zwölfmalgreien	4637	2	2	47	Pfarrhofstrasse 26			
4							
Kategorie	Katastralgemeinde	Parzelle	Baueinheit	Räume	Fläche	Adresse			
A 2	Zwölfmalgreien	4637	4	3	56	Pfarrhofstrasse 26			
5								p	..
Kategorie	Katastralgemeinde	Parzelle	Baueinheit	Räume	Fläche	Adresse			
A 2	Zwölfmalgreien	4637	5	2	46	Pfarrhofstrasse 26			
6								p	..
Kategorie	Katastralgemeinde	Parzelle	Baueinheit	Räume	Fläche	Adresse			
A 2	Zwölfmalgreien	4637	6	2	47	Pfarrhofstrasse 26			
7								p	..
Kategorie	Katastralgemeinde	Parzelle	Baueinheit	Räume	Fläche	Adresse			
A 2	Zwölfmalgreien	4637	7	5,5	76	Pfarrhofstrasse 26			
8								p	..
Kategorie	Katastralgemeinde	Parzelle	Baueinheit	Räume	Fläche	Adresse			
A 2	Zwölfmalgreien	4637	8	4	80	Pfarrhofstrasse 26			
9								p	..
Kategorie	Katastralgemeinde	Parzelle	Baueinheit	Räume	Fläche	Adresse			
A 2	Zwölfmalgreien	4637	9	3	62	Pfarrhofstrasse 26			
10								p	..
Kategorie	Katastralgemeinde	Parzelle	Baueinheit	Räume	Fläche	Adresse			
A 2	Zwölfmalgreien	4637	10	5	100	Pfarrhofstrasse 26			
11								p	..
Kategorie	Katastralgemeinde	Parzelle	Baueinheit	Räume	Fläche	Adresse			
A 2	Zwölfmalgreien	4637	11	5,5	97	Pfarrhofstrasse 26			
12								p	..
Kategorie	Katastralgemeinde	Parzelle	Baueinheit	Räume	Fläche	Adresse			
A 2	Zwölfmalgreien	4637	12	3,5	61	Pfarrhofstrasse 26			
13								p	..
Kategorie	Katastralgemeinde	Parzelle	Baueinheit	Räume	Fläche	Adresse			
A 2	Zwölfmalgreien	4637	13	7	142	Pfarrhofstrasse 26			
14								p	..
Kategorie	Katastralgemeinde	Parzelle	Baueinheit	Räume	Fläche	Adresse			
A 2	Zwölfmalgreien	4637	14	7	145	Pfarrhofstrasse 26			

Nummer	Von		Bis					Besetzt	ÜW
2003-242-0	25/01/2006		25/01/2026		p Benutzungsgenehmigung/Bezugsfertigkeit vorhanden				
Art. 79	L.G. Nr. 13/1997 Landesraumordnungsgesetz								
Nr.								Besetzt	ÜW
1								p	..
Kategorie	Katastralgemeinde	Parzelle	Baueinheit	Räume	Fläche	Adresse			
A 2	Gries	4517	1	5,5	98	Gustav-Mahler-Strasse 12			
2								p	..
Kategorie	Katastralgemeinde	Parzelle	Baueinheit	Räume	Fläche	Adresse			
A 2	Gries	4517	2	5,5	91	Gustav-Mahler-Strasse 12			
3								p	..
Kategorie	Katastralgemeinde	Parzelle	Baueinheit	Räume	Fläche	Adresse			
A 2	Gries	4517	3	5	74	Gustav-Mahler-Strasse 12			
4								p	..
Kategorie	Katastralgemeinde	Parzelle	Baueinheit	Räume	Fläche	Adresse			
A 2	Gries	4517	4	5,5	91	Gustav-Mahler-Strasse 12			
6								p	..
Kategorie	Katastralgemeinde	Parzelle	Baueinheit	Räume	Fläche	Adresse			
A 2	Gries	4517	6	5	91	Gustav-Mahler-Strasse 12			
7								p	..
Kategorie	Katastralgemeinde	Parzelle	Baueinheit	Räume	Fläche	Adresse			
A 2	Gries	4517	7	5	74	Gustav-Mahler-Strasse 12			
8								p	..
Kategorie	Katastralgemeinde	Parzelle	Baueinheit	Räume	Fläche	Adresse			
A 2	Gries	4517	8	7,5	116	Gustav-Mahler-Strasse 12			
9								p	..
Kategorie	Katastralgemeinde	Parzelle	Baueinheit	Räume	Fläche	Adresse			
A 2	Gries	4517	9	5	86	Gustav-Mahler-Strasse 12			
10								p	..
Kategorie	Katastralgemeinde	Parzelle	Baueinheit	Räume	Fläche	Adresse			
A 2	Gries	4517	10	3,5	59	Gustav-Mahler-Strasse 10			
11								p	..
Kategorie	Katastralgemeinde	Parzelle	Baueinheit	Räume	Fläche	Adresse			
A 2	Gries	4517	11	3	53	Gustav-Mahler-Strasse 10			
12								p	..
Kategorie	Katastralgemeinde	Parzelle	Baueinheit	Räume	Fläche	Adresse			
A 2	Gries	4517	12	4,5	75	Gustav-Mahler-Strasse 10			
13								p	..
Kategorie	Katastralgemeinde	Parzelle	Baueinheit	Räume	Fläche	Adresse			
A 2	Gries	4517	13	2	37	Gustav-Mahler-Strasse 10			
14								p	..
Kategorie	Katastralgemeinde	Parzelle	Baueinheit	Räume	Fläche	Adresse			
A 2	Gries	4517	14	3	51	Gustav-Mahler-Strasse 10			
15								p	..
Kategorie	Katastralgemeinde	Parzelle	Baueinheit	Räume	Fläche	Adresse			
A 2	Gries	4517	15	4,5	75	Gustav-Mahler-Strasse 10			
16								p	..

Nummer				Von	Bis			
Kategorie	Katastralgemeinde	Parzelle	Baueinheit	Räume	Fläche	Adresse		
A 2	Gries	4517	16	2	37	Gustav-Mahler-Strasse 10		
17							p	..
Kategorie	Katastralgemeinde	Parzelle	Baueinheit	Räume	Fläche	Adresse		
A 2	Gries	4517	17	3	50	Gustav-Mahler-Strasse 10		
18							p	..
Kategorie	Katastralgemeinde	Parzelle	Baueinheit	Räume	Fläche	Adresse		
A 2	Gries	4517	18	4,5	75	Gustav-Mahler-Strasse 10		
19						
Kategorie	Katastralgemeinde	Parzelle	Baueinheit	Räume	Fläche	Adresse		
A 2	Gries	4517	19	2	37	Gustav-Mahler-Strasse 10		
20							p	..
Kategorie	Katastralgemeinde	Parzelle	Baueinheit	Räume	Fläche	Adresse		
A 2	Gries	4517	20	3	50	Gustav-Mahler-Strasse 10		
21							p	..
Kategorie	Katastralgemeinde	Parzelle	Baueinheit	Räume	Fläche	Adresse		
A 2	Gries	4517	21	6	113	Gustav-Mahler-Strasse 10		
22							p	..
Kategorie	Katastralgemeinde	Parzelle	Baueinheit	Räume	Fläche	Adresse		
A 2	Gries	4517	22	2	42	Gustav-Mahler-Strasse 10		
2003-2404-0				15/07/2009 16	15/07/2029 16	p Benutzungsgenehmigung/Bezugsfertigkeit vorhanden		
Art. 79							L.G. Nr. 13/1997 Landesraumordnungsgesetz	
Nr.							Besetzt	ÜW
4							p	..
Kategorie	Katastralgemeinde	Parzelle	Baueinheit	Räume	Fläche	Adresse		
A 2	Gries	4677	4	5,5	115	Fagenstrasse 58		
5							p	..
Kategorie	Katastralgemeinde	Parzelle	Baueinheit	Räume	Fläche	Adresse		
A 2	Gries	4677	5	5,5	112	Fagenstrasse 58		
13							p	..
Kategorie	Katastralgemeinde	Parzelle	Baueinheit	Räume	Fläche	Adresse		
A 2	Gries	4677	11	5,5	112	Fagenstrasse 60		

Nummer	Von		Bis						
2003-1221-0	22/08/2006		22/08/2026		p			Benutzungsgenehmigung/Bezugsfertigkeit vorhanden	
Art. 79	L.G. Nr. 13/1997 Landesraumordnungsgesetz								
Nr.								Besetzt	ÜW
3								p	..
Kategorie	Katastralgemeinde	Parzelle	Baueinheit	Räume	Fläche	Adresse			
A 2	Gries	4514	3	6	109	Gustav-Mahler-Strasse 5			
6								p	..
Kategorie	Katastralgemeinde	Parzelle	Baueinheit	Räume	Fläche	Adresse			
A 2	Gries	4514	6	6,5	110	Gustav-Mahler-Strasse 5			
7								p	..
Kategorie	Katastralgemeinde	Parzelle	Baueinheit	Räume	Fläche	Adresse			
A 2	Gries	4514	7	4	70	Gustav-Mahler-Strasse 5			
8								p	..
Kategorie	Katastralgemeinde	Parzelle	Baueinheit	Räume	Fläche	Adresse			
A 2	Gries	4514	8	6	109	Gustav-Mahler-Strasse 5			
10								p	..
Kategorie	Katastralgemeinde	Parzelle	Baueinheit	Räume	Fläche	Adresse			
A 2	Gries	4514	10	7	119	Gustav-Mahler-Strasse 5			
13								p	..
Kategorie	Katastralgemeinde	Parzelle	Baueinheit	Räume	Fläche	Adresse			
A 2	Gries	4514	13	5,5	83	Gustav-Mahler-Strasse 1			
14							
Kategorie	Katastralgemeinde	Parzelle	Baueinheit	Räume	Fläche	Adresse			
A 2	Gries	4514	14	3	52	Gustav-Mahler-Strasse 1			
15								p	..
Kategorie	Katastralgemeinde	Parzelle	Baueinheit	Räume	Fläche	Adresse			
A 2	Gries	4514	15	4	68	Gustav-Mahler-Strasse 1			
18								p	..
Kategorie	Katastralgemeinde	Parzelle	Baueinheit	Räume	Fläche	Adresse			
A 2	Gries	4514	18	5	83	Gustav-Mahler-Strasse 1			
19								p	..
Kategorie	Katastralgemeinde	Parzelle	Baueinheit	Räume	Fläche	Adresse			
A 2	Gries	4514	19	3	52	Gustav-Mahler-Strasse 1			
20								p	..
Kategorie	Katastralgemeinde	Parzelle	Baueinheit	Räume	Fläche	Adresse			
A 2	Gries	4514	20	4	68	Gustav-Mahler-Strasse 1			
21							
Kategorie	Katastralgemeinde	Parzelle	Baueinheit	Räume	Fläche	Adresse			
A 2	Gries	4514	21	5,5	86	Gustav-Mahler-Strasse 1			
22								p	..
Kategorie	Katastralgemeinde	Parzelle	Baueinheit	Räume	Fläche	Adresse			
A 2	Gries	4514	22	5,5	84	Gustav-Mahler-Strasse 1			
23								p	..
Kategorie	Katastralgemeinde	Parzelle	Baueinheit	Räume	Fläche	Adresse			
A 2	Gries	4514	23	3	52	Gustav-Mahler-Strasse 1			
25								p	..

Nummer		Von			Bis	
Kategorie	Katastralgemeinde	Parzelle	Baueinheit	Räume	Fläche	Adresse
A 2	Gries	4514	25	5,5	85	Gustav-Mahler-Strasse 1
						p ..
26						
Kategorie	Katastralgemeinde	Parzelle	Baueinheit	Räume	Fläche	Adresse
A 2	Gries	4514	26	5,5	83	Gustav-Mahler-Strasse 1
						p ..
28						
Kategorie	Katastralgemeinde	Parzelle	Baueinheit	Räume	Fläche	Adresse
A 2	Gries	4514	28	4	68	Gustav-Mahler-Strasse 1
						p ..
29						
Kategorie	Katastralgemeinde	Parzelle	Baueinheit	Räume	Fläche	Adresse
A 2	Gries	4514	29	5,5	80	Gustav-Mahler-Strasse 1
						p ..
32						
Kategorie	Katastralgemeinde	Parzelle	Baueinheit	Räume	Fläche	Adresse
A 2	Gries	4514	32	5,5	86	Gustav-Mahler-Strasse 3
						p ..
33						
Kategorie	Katastralgemeinde	Parzelle	Baueinheit	Räume	Fläche	Adresse
A 2	Gries	4514	33	5	84	Gustav-Mahler-Strasse 3
						p ..
34						
Kategorie	Katastralgemeinde	Parzelle	Baueinheit	Räume	Fläche	Adresse
A 2	Gries	4514	34	4,5	85	Gustav-Mahler-Strasse 3
						p ..
35						
Kategorie	Katastralgemeinde	Parzelle	Baueinheit	Räume	Fläche	Adresse
A 2	Gries	4514	35	4,5	79	Gustav-Mahler-Strasse 3
						p ..
36						
Kategorie	Katastralgemeinde	Parzelle	Baueinheit	Räume	Fläche	Adresse
A 2	Gries	4514	36	5,5	86	Gustav-Mahler-Strasse 3
						p ..
37						
Kategorie	Katastralgemeinde	Parzelle	Baueinheit	Räume	Fläche	Adresse
A 2	Gries	4514	37	5	79	Gustav-Mahler-Strasse 3
						p ..
38						
Kategorie	Katastralgemeinde	Parzelle	Baueinheit	Räume	Fläche	Adresse
A 2	Gries	4514	38	4,5	85	Gustav-Mahler-Strasse 3
						p ..
39						
Kategorie	Katastralgemeinde	Parzelle	Baueinheit	Räume	Fläche	Adresse
A 2	Gries	4514	39	5	79	Gustav-Mahler-Strasse 3
						p ..
40						
Kategorie	Katastralgemeinde	Parzelle	Baueinheit	Räume	Fläche	Adresse
A 2	Gries	4514	40	5,5	85	Gustav-Mahler-Strasse 3
						p ..
41						
Kategorie	Katastralgemeinde	Parzelle	Baueinheit	Räume	Fläche	Adresse
A 2	Gries	4514	41	5,5	79	Gustav-Mahler-Strasse 3

Nummer	Von		Bis						
2003-1544-0	23/10/2007 10		23/10/2027 10		p			Benutzungsgenehmigung/Bezugsfertigkeit vorhanden	
Art. 79	L.G. Nr. 13/1997 Landesraumordnungsgesetz								
Nr.								Besetzt	ÜW
5								p	..
Kategorie	Katastralgemeinde	Parzelle	Baueinheit	Räume	Fläche	Adresse			
A 2	Gries	4513	5	4,5	89	Giacomo-Puccini-Allee 10			
6								p	..
Kategorie	Katastralgemeinde	Parzelle	Baueinheit	Räume	Fläche	Adresse			
A 2	Gries	4513	6	4	69	Giacomo-Puccini-Allee 10			
8								p	..
Kategorie	Katastralgemeinde	Parzelle	Baueinheit	Räume	Fläche	Adresse			
A 2	Gries	4513	8	3,5	64	Giacomo-Puccini-Allee 10			
10								p	..
Kategorie	Katastralgemeinde	Parzelle	Baueinheit	Räume	Fläche	Adresse			
A 2	Gries	4513	10	5	90	Giacomo-Puccini-Allee 10			
11								p	..
Kategorie	Katastralgemeinde	Parzelle	Baueinheit	Räume	Fläche	Adresse			
A 2	Gries	4513	11	4,5	91	Giacomo-Puccini-Allee 10			
12							
Kategorie	Katastralgemeinde	Parzelle	Baueinheit	Räume	Fläche	Adresse			
A 2	Gries	4513	12	3,5	77	Giacomo-Puccini-Allee 10			
14								p	..
Kategorie	Katastralgemeinde	Parzelle	Baueinheit	Räume	Fläche	Adresse			
A 2	Gries	4513	14	4,5	84	Giacomo-Puccini-Allee 10			
15								p	..
Kategorie	Katastralgemeinde	Parzelle	Baueinheit	Räume	Fläche	Adresse			
A 2	Gries	4513	15	4	70	Giacomo-Puccini-Allee 10			
17								p	..
Kategorie	Katastralgemeinde	Parzelle	Baueinheit	Räume	Fläche	Adresse			
A 2	Gries	4513	17	4	77	Giacomo-Puccini-Allee 10			
18								p	..
Kategorie	Katastralgemeinde	Parzelle	Baueinheit	Räume	Fläche	Adresse			
A 2	Gries	4513	18	4,5	70	Giacomo-Puccini-Allee 10			
20								p	..
Kategorie	Katastralgemeinde	Parzelle	Baueinheit	Räume	Fläche	Adresse			
A 2	Gries	4513	20	4	83	Giacomo-Puccini-Allee 8			
23								p	..
Kategorie	Katastralgemeinde	Parzelle	Baueinheit	Räume	Fläche	Adresse			
A 2	Gries	4513	23	4	70	Giacomo-Puccini-Allee 8			
25								p	..
Kategorie	Katastralgemeinde	Parzelle	Baueinheit	Räume	Fläche	Adresse			
A 2	Gries	4513	25	4,5	91	Giacomo-Puccini-Allee 8			
26								p	..
Kategorie	Katastralgemeinde	Parzelle	Baueinheit	Räume	Fläche	Adresse			
A 2	Gries	4513	26	4	83	Giacomo-Puccini-Allee 8			
28								p	..

Nummer				Von	Bis			
Kategorie	Katastralgemeinde	Parzelle	Baueinheit	Räume	Fläche	Adresse		
A 2	Gries	4513	28	4	67	Giacomo-Puccini-Allee 8		
29						p	..	
Kategorie	Katastralgemeinde	Parzelle	Baueinheit	Räume	Fläche	Adresse		
A 2	Gries	4513	29	4	70	Giacomo-Puccini-Allee 8		
31						p	..	
Kategorie	Katastralgemeinde	Parzelle	Baueinheit	Räume	Fläche	Adresse		
A 2	Gries	4513	31	4,5	91	Giacomo-Puccini-Allee 8		
32						p	..	
Kategorie	Katastralgemeinde	Parzelle	Baueinheit	Räume	Fläche	Adresse		
A 2	Gries	4513	32	5,5	89	Giacomo-Puccini-Allee 8		
33						p	..	
Kategorie	Katastralgemeinde	Parzelle	Baueinheit	Räume	Fläche	Adresse		
A 2	Gries	4513	33	5	101	Giacomo-Puccini-Allee 8		
35						p	..	
Kategorie	Katastralgemeinde	Parzelle	Baueinheit	Räume	Fläche	Adresse		
A 2	Gries	4513	35	4	70	Giacomo-Puccini-Allee 8		
37						p	..	
Kategorie	Katastralgemeinde	Parzelle	Baueinheit	Räume	Fläche	Adresse		
A 2	Gries	4513	37	4,5	91	Giacomo-Puccini-Allee 8		
38						p	..	
Kategorie	Katastralgemeinde	Parzelle	Baueinheit	Räume	Fläche	Adresse		
A 2	Gries	4513	38	4	82	Giacomo-Puccini-Allee 8		
41						p	..	
Kategorie	Katastralgemeinde	Parzelle	Baueinheit	Räume	Fläche	Adresse		
A 2	Gries	4513	41	4	70	Giacomo-Puccini-Allee 8		
2003-1153-0			12/12/2003	13/12/2023		p Benutzungsgenehmigung/Bezugsfertigkeit vorhanden		
Art. 79			L.G. Nr. 13/1997 Landesraumordnungsgesetz					
Nr.						Besetzt	ÜW	
2						p	..	
Kategorie	Katastralgemeinde	Parzelle	Baueinheit	Räume	Fläche	Adresse		
A 2	Zwölfmalgreien	4187	45	11,5	164	Oswaldweg 16/A		
2						p	..	
Kategorie	Katastralgemeinde	Parzelle	Baueinheit	Räume	Fläche	Adresse		
A 2	Zwölfmalgreien	120	2	9	203	Oswaldweg 16/A		
3						
Kategorie	Katastralgemeinde	Parzelle	Baueinheit	Räume	Fläche	Adresse		
A 2	Zwölfmalgreien	4187	4	7,5	155	Oswaldweg 16/A		
4						
Kategorie	Katastralgemeinde	Parzelle	Baueinheit	Räume	Fläche	Adresse		
A 2	Zwölfmalgreien	4187	5	6	96	Oswaldweg 16/A		

Nummer	Von		Bis					Besetzt	ÜW
2003-189-0	10/07/2006		10/07/2026		p Benutzungsgenehmigung/Bezugsfertigkeit vorhanden				
Art. 79	L.G. Nr. 13/1997 Landesraumordnungsgesetz								
Nr.								Besetzt	ÜW
1								p	..
Kategorie	Katastralgemeinde	Parzelle	Baueinheit	Räume	Fläche	Adresse			
A 2	Gries	4519	1	4,5	77	Giacomo-Puccini-Allee 52			
2								p	..
Kategorie	Katastralgemeinde	Parzelle	Baueinheit	Räume	Fläche	Adresse			
A 2	Gries	4519	2	5	91	Giacomo-Puccini-Allee 52			
3								p	..
Kategorie	Katastralgemeinde	Parzelle	Baueinheit	Räume	Fläche	Adresse			
A 2	Gries	4519	3	7	107	Giacomo-Puccini-Allee 52			
4								p	..
Kategorie	Katastralgemeinde	Parzelle	Baueinheit	Räume	Fläche	Adresse			
A 2	Gries	4519	4	5,5	86	Giacomo-Puccini-Allee 52			
5								p	..
Kategorie	Katastralgemeinde	Parzelle	Baueinheit	Räume	Fläche	Adresse			
A 2	Gries	4519	5	7	107	Giacomo-Puccini-Allee 52			
6								p	..
Kategorie	Katastralgemeinde	Parzelle	Baueinheit	Räume	Fläche	Adresse			
A 2	Gries	4519	6	5	86	Giacomo-Puccini-Allee 52			
9								p	..
Kategorie	Katastralgemeinde	Parzelle	Baueinheit	Räume	Fläche	Adresse			
A 2	Gries	4519	9	7	108	Giacomo-Puccini-Allee 52			
10								p	..
Kategorie	Katastralgemeinde	Parzelle	Baueinheit	Räume	Fläche	Adresse			
A 2	Gries	4519	10	5,5	86	Giacomo-Puccini-Allee 52			
11								p	..
Kategorie	Katastralgemeinde	Parzelle	Baueinheit	Räume	Fläche	Adresse			
A 2	Gries	4519	11	7	107	Giacomo-Puccini-Allee 52			
12								p	..
Kategorie	Katastralgemeinde	Parzelle	Baueinheit	Räume	Fläche	Adresse			
A 2	Gries	4519	12	5,5	95	Giacomo-Puccini-Allee 52			
13								p	..
Kategorie	Katastralgemeinde	Parzelle	Baueinheit	Räume	Fläche	Adresse			
A 2	Gries	4519	13	3	48	Giacomo-Puccini-Allee 50			
14								p	..
Kategorie	Katastralgemeinde	Parzelle	Baueinheit	Räume	Fläche	Adresse			
A 2	Gries	4519	14	5	65	Giacomo-Puccini-Allee 50			
15								p	..
Kategorie	Katastralgemeinde	Parzelle	Baueinheit	Räume	Fläche	Adresse			
A 2	Gries	4519	15	6,5	117	Giacomo-Puccini-Allee 50			
16								p	..
Kategorie	Katastralgemeinde	Parzelle	Baueinheit	Räume	Fläche	Adresse			
A 2	Gries	4519	16	5,5	86	Giacomo-Puccini-Allee 50			
17							

Nummer				Von	Bis			
Kategorie	Katastralgemeinde	Parzelle	Baueinheit	Räume	Fläche	Adresse		
A 2	Gries	4519	17	4	59	Giacomo-Puccini-Allee 50		
							p	..
Kategorie	Katastralgemeinde	Parzelle	Baueinheit	Räume	Fläche	Adresse		
A 2	Gries	4519	18	4,5	63	Giacomo-Puccini-Allee 50		
							p	..
Kategorie	Katastralgemeinde	Parzelle	Baueinheit	Räume	Fläche	Adresse		
A 2	Gries	4519	19	4,5	85	Giacomo-Puccini-Allee 50		
							p	..
Kategorie	Katastralgemeinde	Parzelle	Baueinheit	Räume	Fläche	Adresse		
A 2	Gries	4519	20	3,5	59	Giacomo-Puccini-Allee 50		
							p	..
Kategorie	Katastralgemeinde	Parzelle	Baueinheit	Räume	Fläche	Adresse		
A 2	Gries	4519	21	4,5	63	Giacomo-Puccini-Allee 50		
							p	..
Kategorie	Katastralgemeinde	Parzelle	Baueinheit	Räume	Fläche	Adresse		
A 2	Gries	4519	22	5,5	86	Giacomo-Puccini-Allee 50		
							p	..
Kategorie	Katastralgemeinde	Parzelle	Baueinheit	Räume	Fläche	Adresse		
A 2	Gries	4519	23	3,5	59	Giacomo-Puccini-Allee 50		
							p	..
Kategorie	Katastralgemeinde	Parzelle	Baueinheit	Räume	Fläche	Adresse		
A 2	Gries	4519	25	5,5	86	Giacomo-Puccini-Allee 50		
							p	..
Kategorie	Katastralgemeinde	Parzelle	Baueinheit	Räume	Fläche	Adresse		
A 2	Gries	4519	26	3,5	59	Giacomo-Puccini-Allee 50		
							p	..
Kategorie	Katastralgemeinde	Parzelle	Baueinheit	Räume	Fläche	Adresse		
A 2	Gries	4519	28	5,5	94	Giacomo-Puccini-Allee 50		
							p	..
Kategorie	Katastralgemeinde	Parzelle	Baueinheit	Räume	Fläche	Adresse		
A 2	Gries	4519	29	2,5	41	Giacomo-Puccini-Allee 48		
							p	..
Kategorie	Katastralgemeinde	Parzelle	Baueinheit	Räume	Fläche	Adresse		
A 2	Gries	4519	30	5	86	Giacomo-Puccini-Allee 48		
							p	..
Kategorie	Katastralgemeinde	Parzelle	Baueinheit	Räume	Fläche	Adresse		
A 2	Gries	4519	31	5	84	Giacomo-Puccini-Allee 48		
							p	..
Kategorie	Katastralgemeinde	Parzelle	Baueinheit	Räume	Fläche	Adresse		
A 2	Gries	4519	32	5,5	78	Giacomo-Puccini-Allee 48		
							p	..
Kategorie	Katastralgemeinde	Parzelle	Baueinheit	Räume	Fläche	Adresse		
A 2	Gries	4519	34	5,5	81	Giacomo-Puccini-Allee 48		
							p	..
Kategorie	Katastralgemeinde	Parzelle	Baueinheit	Räume	Fläche	Adresse		
A 2	Gries	4519	35					
							p	..



Nummer	Von	Bis					
A 2	Gries	4519	35	5,5	78	Giacomo-Puccini-Allee 48	
37							p ..
Kategorie	Katastralgemeinde	Parzelle	Baueinheit	Räume	Fläche	Adresse	
A 2	Gries	4519	37	5,5	82	Giacomo-Puccini-Allee 48	
38							p ..
Kategorie	Katastralgemeinde	Parzelle	Baueinheit	Räume	Fläche	Adresse	
A 2	Gries	4519	38	5,5	78	Giacomo-Puccini-Allee 48	
39							p ..
Kategorie	Katastralgemeinde	Parzelle	Baueinheit	Räume	Fläche	Adresse	
A 2	Gries	4519	39	4,5	64	Giacomo-Puccini-Allee 48	
40							p ..
Kategorie	Katastralgemeinde	Parzelle	Baueinheit	Räume	Fläche	Adresse	
A 2	Gries	4519	40	5,5	82	Giacomo-Puccini-Allee 48	
41							p ..
Kategorie	Katastralgemeinde	Parzelle	Baueinheit	Räume	Fläche	Adresse	
A 2	Gries	4519	41	5,5	78	Giacomo-Puccini-Allee 48	
42							p ..
Kategorie	Katastralgemeinde	Parzelle	Baueinheit	Räume	Fläche	Adresse	
A 2	Gries	4519	42	4,5	64	Giacomo-Puccini-Allee 48	
46							p ..
Kategorie	Katastralgemeinde	Parzelle	Baueinheit	Räume	Fläche	Adresse	
A 2	Gries	4519	46	5,5	82	Giacomo-Puccini-Allee 48	
47							p ..
Kategorie	Katastralgemeinde	Parzelle	Baueinheit	Räume	Fläche	Adresse	
A 2	Gries	4519	47	5,5	97	Giacomo-Puccini-Allee 44	
48							p ..
Kategorie	Katastralgemeinde	Parzelle	Baueinheit	Räume	Fläche	Adresse	
A 2	Gries	4519	48	4	65	Giacomo-Puccini-Allee 44	
49							p ..
Kategorie	Katastralgemeinde	Parzelle	Baueinheit	Räume	Fläche	Adresse	
A 2	Gries	4519	49	3,5	65	Giacomo-Puccini-Allee 44	
50							p ..
Kategorie	Katastralgemeinde	Parzelle	Baueinheit	Räume	Fläche	Adresse	
A 2	Gries	4519	50	6,5	96	Giacomo-Puccini-Allee 44	
51							p ..
Kategorie	Katastralgemeinde	Parzelle	Baueinheit	Räume	Fläche	Adresse	
A 2	Gries	4519	51	6,5	96	Giacomo-Puccini-Allee 44	
52							p ..
Kategorie	Katastralgemeinde	Parzelle	Baueinheit	Räume	Fläche	Adresse	
A 2	Gries	4519	52	4	65	Giacomo-Puccini-Allee 44	
54							p ..
Kategorie	Katastralgemeinde	Parzelle	Baueinheit	Räume	Fläche	Adresse	
A 2	Gries	4519	54	6,5	96	Giacomo-Puccini-Allee 44	
55							p ..
Kategorie	Katastralgemeinde	Parzelle	Baueinheit	Räume	Fläche	Adresse	
A 2	Gries	4519	55	6,5	97	Giacomo-Puccini-Allee 44	

Nummer				Von	Bis		
Kategorie	Katastralgemeinde	Parzelle	Baueinheit	Räume	Fläche	Adresse	
A 2	Gries	4519	71	7,5	113	Giacomo-Puccini-Allee 46	
72						p	..
Kategorie	Katastralgemeinde	Parzelle	Baueinheit	Räume	Fläche	Adresse	
A 2	Gries	4519	72	5,5	86	Giacomo-Puccini-Allee 46	
73						p	..
Kategorie	Katastralgemeinde	Parzelle	Baueinheit	Räume	Fläche	Adresse	
A 2	Gries	4519	73	7,5	113	Giacomo-Puccini-Allee 46	
74						p	..
Kategorie	Katastralgemeinde	Parzelle	Baueinheit	Räume	Fläche	Adresse	
A 2	Gries	4519	74	5,5	86	Giacomo-Puccini-Allee 46	
75						p	..
Kategorie	Katastralgemeinde	Parzelle	Baueinheit	Räume	Fläche	Adresse	
A 2	Gries	4519	75	7	114	Giacomo-Puccini-Allee 46	
76						p	..
Kategorie	Katastralgemeinde	Parzelle	Baueinheit	Räume	Fläche	Adresse	
A 2	Gries	4519	76	4,5	86	Giacomo-Puccini-Allee 46	
77						p	..
Kategorie	Katastralgemeinde	Parzelle	Baueinheit	Räume	Fläche	Adresse	
A 2	Gries	4519	77	7,5	114	Giacomo-Puccini-Allee 46	
78						p	..
Kategorie	Katastralgemeinde	Parzelle	Baueinheit	Räume	Fläche	Adresse	
A 2	Gries	4519	78	5,5	87	Giacomo-Puccini-Allee 46	
79						p	..
Kategorie	Katastralgemeinde	Parzelle	Baueinheit	Räume	Fläche	Adresse	
A 2	Gries	4519	79	4,5	85	Giacomo-Puccini-Allee 42	
80						p	..
Kategorie	Katastralgemeinde	Parzelle	Baueinheit	Räume	Fläche	Adresse	
A 2	Gries	4519	80	4,5	86	Giacomo-Puccini-Allee 42	
81						p	..
Kategorie	Katastralgemeinde	Parzelle	Baueinheit	Räume	Fläche	Adresse	
A 2	Gries	4519	81	4	63	Giacomo-Puccini-Allee 42	
82						p	..
Kategorie	Katastralgemeinde	Parzelle	Baueinheit	Räume	Fläche	Adresse	
A 2	Gries	4519	82	5,5	83	Giacomo-Puccini-Allee 42	
84						p	..
Kategorie	Katastralgemeinde	Parzelle	Baueinheit	Räume	Fläche	Adresse	
A 2	Gries	4519	84	5	82	Giacomo-Puccini-Allee 42	
85						p	..
Kategorie	Katastralgemeinde	Parzelle	Baueinheit	Räume	Fläche	Adresse	
A 2	Gries	4519	85	4,5	81	Giacomo-Puccini-Allee 42	
86						p	..
Kategorie	Katastralgemeinde	Parzelle	Baueinheit	Räume	Fläche	Adresse	
A 2	Gries	4519	86	4,5	64	Giacomo-Puccini-Allee 42	
87						p	..
Kategorie	Katastralgemeinde	Parzelle	Baueinheit	Räume	Fläche	Adresse	

Nummer	Von	Bis				
A 2	Gries	4519	87	5	78	Giacomo-Puccini-Allee 42
88						Ⓟ ..
Kategorie	Katastralgemeinde	Parzelle	Baueinheit	Räume	Fläche	Adresse
A 2	Gries	4519	88	5	81	Giacomo-Puccini-Allee 42
89						Ⓟ ..
Kategorie	Katastralgemeinde	Parzelle	Baueinheit	Räume	Fläche	Adresse
A 2	Gries	4519	89	4,5	64	Giacomo-Puccini-Allee 42
90						Ⓟ ..
Kategorie	Katastralgemeinde	Parzelle	Baueinheit	Räume	Fläche	Adresse
A 2	Gries	4519	90	5,5	78	Giacomo-Puccini-Allee 42
91						Ⓟ ..
Kategorie	Katastralgemeinde	Parzelle	Baueinheit	Räume	Fläche	Adresse
A 2	Gries	4519	91	5,5	81	Giacomo-Puccini-Allee 42
92						Ⓟ ..
Kategorie	Katastralgemeinde	Parzelle	Baueinheit	Räume	Fläche	Adresse
A 2	Gries	4519	92	4,5	64	Giacomo-Puccini-Allee 42
93						Ⓟ ..
Kategorie	Katastralgemeinde	Parzelle	Baueinheit	Räume	Fläche	Adresse
A 2	Gries	4519	93	4,5	78	Giacomo-Puccini-Allee 42
94						Ⓟ ..
Kategorie	Katastralgemeinde	Parzelle	Baueinheit	Räume	Fläche	Adresse
A 2	Gries	4519	94	5,5	81	Giacomo-Puccini-Allee 42
96						Ⓟ ..
Kategorie	Katastralgemeinde	Parzelle	Baueinheit	Räume	Fläche	Adresse
A 2	Gries	4519	96	5,5	78	Giacomo-Puccini-Allee 42
97						Ⓟ ..
Kategorie	Katastralgemeinde	Parzelle	Baueinheit	Räume	Fläche	Adresse
A 2	Gries	4519	97	6	95	Giacomo-Puccini-Allee 40
98						Ⓟ ..
Kategorie	Katastralgemeinde	Parzelle	Baueinheit	Räume	Fläche	Adresse
A 2	Gries	4519	98	4,5	65	Giacomo-Puccini-Allee 40
99						Ⓟ ..
Kategorie	Katastralgemeinde	Parzelle	Baueinheit	Räume	Fläche	Adresse
A 2	Gries	4519	99	2,5	48	Giacomo-Puccini-Allee 40
100						Ⓟ ..
Kategorie	Katastralgemeinde	Parzelle	Baueinheit	Räume	Fläche	Adresse
A 2	Gries	4519	100	4	63	Giacomo-Puccini-Allee 40
101						Ⓟ ..
Kategorie	Katastralgemeinde	Parzelle	Baueinheit	Räume	Fläche	Adresse
A 2	Gries	4519	101	4	59	Giacomo-Puccini-Allee 40
102						Ⓟ ..
Kategorie	Katastralgemeinde	Parzelle	Baueinheit	Räume	Fläche	Adresse
A 2	Gries	4519	102	5,5	86	Giacomo-Puccini-Allee 40
103						Ⓟ ..
Kategorie	Katastralgemeinde	Parzelle	Baueinheit	Räume	Fläche	Adresse
A 2	Gries	4519	103	4	63	Giacomo-Puccini-Allee 40

Nummer				Von	Bis			
Kategorie	Katastralgemeinde	Parzelle	Baueinheit	Räume	Fläche	Adresse		
A 2	Gries	4519	120	5,5	86	Giacomo-Puccini-Allee 38		
121							p	..
Kategorie	Katastralgemeinde	Parzelle	Baueinheit	Räume	Fläche	Adresse		
A 2	Gries	4519	121	7	107	Giacomo-Puccini-Allee 38		
122							p	..
Kategorie	Katastralgemeinde	Parzelle	Baueinheit	Räume	Fläche	Adresse		
A 2	Gries	4519	122	5,5	86	Giacomo-Puccini-Allee 38		
123							p	..
Kategorie	Katastralgemeinde	Parzelle	Baueinheit	Räume	Fläche	Adresse		
A 2	Gries	4519	123	7	107	Giacomo-Puccini-Allee 38		
124							p	..
Kategorie	Katastralgemeinde	Parzelle	Baueinheit	Räume	Fläche	Adresse		
A 2	Gries	4519	124	5,5	86	Giacomo-Puccini-Allee 38		
2003-1950-0				20/12/2005 15	20/12/2025 15	p Benutzungsgenehmigung/Bezugsfertigkeit vorhanden		
Art. 107, Absatz 20-ter				L.G. Nr. 13/1997 Landesraumordnungsgesetz				
Art. 79				L.G. Nr. 13/1997 Landesraumordnungsgesetz				
Nr.							Besetzt	ÜW
5						
Kategorie	Katastralgemeinde	Parzelle	Baueinheit	Räume	Fläche	Adresse		
A 2	Gries	2327	7	9	212	Sarntaler Strasse 17		

Nummer	Von		Bis						
2003-1692-0	28/08/2012		28/08/2032		p Benutzungsgenehmigung/Bezugsfertigkeit vorhanden				
Art. 79	L.G. Nr. 13/1997 Landesraumordnungsgesetz								
Nr.								Besetzt	ÜW
2								p	..
Kategorie	Katastralgemeinde	Parzelle	Baueinheit	Räume	Fläche	Adresse			
A 2	Zwölfmalgreien	4534	2	4,5	86	Küepachweg 109/A			
3								p	..
Kategorie	Katastralgemeinde	Parzelle	Baueinheit	Räume	Fläche	Adresse			
A 2	Zwölfmalgreien	4534	3	3	60	Küepachweg 109/A			
5							
Kategorie	Katastralgemeinde	Parzelle	Baueinheit	Räume	Fläche	Adresse			
A 2	Zwölfmalgreien	4534	5	3	60	Küepachweg 109/A			
7								p	..
Kategorie	Katastralgemeinde	Parzelle	Baueinheit	Räume	Fläche	Adresse			
A 2	Zwölfmalgreien	4534	7	3	53	Küepachweg 109/A			
10								p	..
Kategorie	Katastralgemeinde	Parzelle	Baueinheit	Räume	Fläche	Adresse			
A 2	Zwölfmalgreien	4534	10	4	63	Küepachweg 109/A			
A 2	Zwölfmalgreien	2572	52	4	63	Küepachweg 109/A			
11								p	..
Kategorie	Katastralgemeinde	Parzelle	Baueinheit	Räume	Fläche	Adresse			
A 2	Zwölfmalgreien	4534	11	3	53	Küepachweg 109/A			
12							
Kategorie	Katastralgemeinde	Parzelle	Baueinheit	Räume	Fläche	Adresse			
A 2	Zwölfmalgreien	4534	12	5	85	Küepachweg 109/A			
13								p	..
Kategorie	Katastralgemeinde	Parzelle	Baueinheit	Räume	Fläche	Adresse			
A 2	Zwölfmalgreien	4534	13	5	86	Küepachweg 109/A			
14								p	..
Kategorie	Katastralgemeinde	Parzelle	Baueinheit	Räume	Fläche	Adresse			
A 2	Zwölfmalgreien	4534	14	4	63	Küepachweg 109/A			
A 2	Zwölfmalgreien	2572	53	4	63	Küepachweg 109/A			
16								p	..
Kategorie	Katastralgemeinde	Parzelle	Baueinheit	Räume	Fläche	Adresse			
A 2	Zwölfmalgreien	4534	16	5	85	Küepachweg 109/A			
17							
Kategorie	Katastralgemeinde	Parzelle	Baueinheit	Räume	Fläche	Adresse			
A 2	Zwölfmalgreien	4534	17	5	86	Küepachweg 9999			
20								p	..
Kategorie	Katastralgemeinde	Parzelle	Baueinheit	Räume	Fläche	Adresse			
A 2	Zwölfmalgreien	4534	20	5	85	Küepachweg 109/A			
21								p	..
Kategorie	Katastralgemeinde	Parzelle	Baueinheit	Räume	Fläche	Adresse			
A 2	Zwölfmalgreien	4534	21	5	86	Küepachweg 109/A			
22							
Kategorie	Katastralgemeinde	Parzelle	Baueinheit	Räume	Fläche	Adresse			

Nummer				Von	Bis			
A	2	Zwölfmalgreien	4534	22	4	63	Küepachweg 109/A	
A	2	Zwölfmalgreien	2572	55	4	63	Küepachweg 109/A	
2003-1736-0				29/03/2005	09	29/03/2025	09  Benutzungsgenehmigung/Bezugsfertigkeit vorhanden	
Art. 79		L.G. Nr. 13/1997 Landesraumordnungsgesetz						
Nr.							Besetzt	ÜW
5						
Kategorie	Katastralgemeinde	Parzelle	Baueinheit	Räume	Fläche	Adresse		
A	2	Gries	2226	5	8	172	Drususallee 124	
2003-1638-0				23/03/2005		24/03/2025	 Benutzungsgenehmigung/Bezugsfertigkeit vorhanden	
Art. 79		L.G. Nr. 13/1997 Landesraumordnungsgesetz						
Nr.							Besetzt	ÜW
1						
Kategorie	Katastralgemeinde	Parzelle	Baueinheit	Räume	Fläche	Adresse		
A	2	Zwölfmalgreien	209	1	6	159	Rivelaunweg 6	

Nummer	Von		Bis						
2002-88-0	08/08/2006		08/08/2026		p Benutzungsgenehmigung/Bezugsfertigkeit vorhanden				
Art. 79	L.G. Nr. 13/1997 Landesraumordnungsgesetz								
Nr.								Besetzt	ÜW
1								p	..
Kategorie	Katastralgemeinde	Parzelle	Baueinheit	Räume	Fläche	Adresse			
A 2	Zwölfmalgreien	4103	1	3	64	Pfarrhofstrasse 18/A			
2								p	..
Kategorie	Katastralgemeinde	Parzelle	Baueinheit	Räume	Fläche	Adresse			
A 2	Zwölfmalgreien	4103	2	3	61	Pfarrhofstrasse 18/A			
4								p	..
Kategorie	Katastralgemeinde	Parzelle	Baueinheit	Räume	Fläche	Adresse			
A 2	Zwölfmalgreien	4103	4	3,5	59	Pfarrhofstrasse 18/A			
8								p	..
Kategorie	Katastralgemeinde	Parzelle	Baueinheit	Räume	Fläche	Adresse			
A 2	Zwölfmalgreien	4103	8	3,5	57	Pfarrhofstrasse 18/A			
11								p	..
Kategorie	Katastralgemeinde	Parzelle	Baueinheit	Räume	Fläche	Adresse			
A 2	Zwölfmalgreien	4103	11	6	91	Pfarrhofstrasse 18/A			
12								p	..
Kategorie	Katastralgemeinde	Parzelle	Baueinheit	Räume	Fläche	Adresse			
A 2	Zwölfmalgreien	4103	12	5	93	Pfarrhofstrasse 18/A			
13							
Kategorie	Katastralgemeinde	Parzelle	Baueinheit	Räume	Fläche	Adresse			
A 2	Zwölfmalgreien	4103	13	3	52	Pfarrhofstrasse 18/A			
14								p	..
Kategorie	Katastralgemeinde	Parzelle	Baueinheit	Räume	Fläche	Adresse			
A 2	Zwölfmalgreien	4103	14	6	94	Pfarrhofstrasse 18/A			
16								p	..
Kategorie	Katastralgemeinde	Parzelle	Baueinheit	Räume	Fläche	Adresse			
A 2	Zwölfmalgreien	4103	16	5	105	Pfarrhofstrasse 18/A			
17								p	..
Kategorie	Katastralgemeinde	Parzelle	Baueinheit	Räume	Fläche	Adresse			
A 2	Zwölfmalgreien	4103	17	7,5	131	Pfarrhofstrasse 18/A			
2002-826-0	11/01/2006		11/01/2026		p Benutzungsgenehmigung/Bezugsfertigkeit vorhanden				
Art. 79	L.G. Nr. 13/1997 Landesraumordnungsgesetz								
Nr.								Besetzt	ÜW
1								p	..
Kategorie	Katastralgemeinde	Parzelle	Baueinheit	Räume	Fläche	Adresse			
A 2	Zwölfmalgreien	4297	1	7,5	192	Kohlern 20			
2							
Kategorie	Katastralgemeinde	Parzelle	Baueinheit	Räume	Fläche	Adresse			
A 2	Zwölfmalgreien	4297	2	2,5	49	Kohlern 20			

Nummer	Von		Bis						
2002-72-0	07/03/2006 10		07/03/2026 10		p			Benutzungsgenehmigung/Bezugsfertigkeit vorhanden	
Art. 79	L.G. Nr. 13/1997 Landesraumordnungsgesetz								
Nr.								Besetzt	ÜW
2								p	..
Kategorie	Katastralgemeinde	Parzelle	Baueinheit	Räume	Fläche	Adresse			
A 2	Gries	4757	2	4,5	92	Guntschnastrasse 24			
4								p	..
Kategorie	Katastralgemeinde	Parzelle	Baueinheit	Räume	Fläche	Adresse			
A 2	Gries	4757	4	7	122	Guntschnastrasse 24			
6								p	..
Kategorie	Katastralgemeinde	Parzelle	Baueinheit	Räume	Fläche	Adresse			
A 2	Gries	4757	6	6,5	104	Guntschnastrasse 24			
2002-684-0	02/12/2002		02/12/2022		p			Benutzungsgenehmigung/Bezugsfertigkeit vorhanden	
Art. 79	L.G. Nr. 13/1997 Landesraumordnungsgesetz								
Nr.								Besetzt	ÜW
1							
Kategorie	Katastralgemeinde	Parzelle	Baueinheit	Räume	Fläche	Adresse			
A 2	Gries	4665	1	5	104	Alte Mendelstrasse 47/A			
3								p	..
Kategorie	Katastralgemeinde	Parzelle	Baueinheit	Räume	Fläche	Adresse			
A 2	Gries	4665	3	5	106	Alte Mendelstrasse 47/A			
7								p	..
Kategorie	Katastralgemeinde	Parzelle	Baueinheit	Räume	Fläche	Adresse			
A 2	Gries	4665	7	5,5	94	Alte Mendelstrasse 47/A			
8								p	..
Kategorie	Katastralgemeinde	Parzelle	Baueinheit	Räume	Fläche	Adresse			
A 2	Gries	4665	8	3	69	Alte Mendelstrasse 47/A			
9							
Kategorie	Katastralgemeinde	Parzelle	Baueinheit	Räume	Fläche	Adresse			
A 2	Gries	4665	9	5,5	94	Alte Mendelstrasse 47/A			
10								p	..
Kategorie	Katastralgemeinde	Parzelle	Baueinheit	Räume	Fläche	Adresse			
A 2	Gries	4665	10	5,5	97	Alte Mendelstrasse 47/A			
13								p	..
Kategorie	Katastralgemeinde	Parzelle	Baueinheit	Räume	Fläche	Adresse			
A 1	Gries	4665	13	7	217	Alte Mendelstrasse 47/A			
14								p	..
Kategorie	Katastralgemeinde	Parzelle	Baueinheit	Räume	Fläche	Adresse			
A 2	Gries	4665	14	7	129	Alte Mendelstrasse 47/A			
15								p	..
Kategorie	Katastralgemeinde	Parzelle	Baueinheit	Räume	Fläche	Adresse			
A 2	Gries	4665	15	6	120	Alte Mendelstrasse 47/A			

Nummer	Von	Bis					
2002-684-0	02/12/2002	02/12/2022	Benutzungsgenehmigung/Bezugsfertigkeit vorhanden				
Art. 79	L.G. Nr. 13/1997 Landesraumordnungsgesetz						
Nr.							Besetzt
2							ÜW
							..
							..
Kategorie	Katastralgemeinde	Parzelle	Baueinheit	Räume	Fläche	Adresse	
A 2	Gries	4666	2	3,5	76	Alte Mendelstrasse 47	

Nummer	Von		Bis						
2002-36-0	16/12/2002 16		16/12/2022 16		p			Benutzungsgenehmigung/Bezugsfertigkeit vorhanden	
Art. 79	L.G. Nr. 13/1997 Landesraumordnungsgesetz								
Nr.								Besetzt	ÜW
25								p	..
Kategorie	Katastralgemeinde	Parzelle	Baueinheit	Räume	Fläche	Adresse			
A 2	Gries	2471 1	30	7	108	Rovigostrasse 75/B			
26								p	..
Kategorie	Katastralgemeinde	Parzelle	Baueinheit	Räume	Fläche	Adresse			
A 2	Gries	2471 1	31	7	120	Rovigostrasse 75/B			
28								p	..
Kategorie	Katastralgemeinde	Parzelle	Baueinheit	Räume	Fläche	Adresse			
A 2	Gries	2471 1	31	7	120	Rovigostrasse 75/B			
30							
Kategorie	Katastralgemeinde	Parzelle	Baueinheit	Räume	Fläche	Adresse			
A 2	Gries	2471 1	35	3	58	Rovigostrasse 75/B			
32								p	..
Kategorie	Katastralgemeinde	Parzelle	Baueinheit	Räume	Fläche	Adresse			
A 2	Gries	2471 1	37	5	83	Rovigostrasse 75/B			
33							
Kategorie	Katastralgemeinde	Parzelle	Baueinheit	Räume	Fläche	Adresse			
A 2	Gries	2471 1	38	3,5	68	Rovigostrasse 75			
34							
Kategorie	Katastralgemeinde	Parzelle	Baueinheit	Räume	Fläche	Adresse			
A 2	Gries	2471 1	39	4	76	Rovigostrasse 75/B			
35								p	..
Kategorie	Katastralgemeinde	Parzelle	Baueinheit	Räume	Fläche	Adresse			
A 2	Gries	2471 1	40	7	118	Rovigostrasse 75/B			
36							
Kategorie	Katastralgemeinde	Parzelle	Baueinheit	Räume	Fläche	Adresse			
A 2	Gries	2471 1	41	3	55	Rovigostrasse 75			
37								p	..
Kategorie	Katastralgemeinde	Parzelle	Baueinheit	Räume	Fläche	Adresse			
A 2	Gries	2471 1	42	3,5	61	Rovigostrasse 75/B			
38								p	..
Kategorie	Katastralgemeinde	Parzelle	Baueinheit	Räume	Fläche	Adresse			
A 2	Gries	2471 1	43	4,5	72	Rovigostrasse 75/B			
39							
Kategorie	Katastralgemeinde	Parzelle	Baueinheit	Räume	Fläche	Adresse			
A 2	Gries	2471 1	44	2,5	42	Rovigostrasse 75			
40							
Kategorie	Katastralgemeinde	Parzelle	Baueinheit	Räume	Fläche	Adresse			
A 2	Gries	2471 1	45	2,5	44	Rovigostrasse 75/B			
41								p	..
Kategorie	Katastralgemeinde	Parzelle	Baueinheit	Räume	Fläche	Adresse			
A 2	Gries	2471 1	46	4,5	71	Rovigostrasse 75/B			
42								p	..

Nummer			Von	Bis			
Kategorie	Katastralgemeinde	Parzelle	Baueinheit	Räume	Fläche	Adresse	
A 2	Gries	2471 1	47	6,5	96	Rovigostrasse 75/B	
44							p ..
Kategorie	Katastralgemeinde	Parzelle	Baueinheit	Räume	Fläche	Adresse	
A 2	Gries	2471 1	49	4,5	80	Rovigostrasse 75/B	
45							p ..
Kategorie	Katastralgemeinde	Parzelle	Baueinheit	Räume	Fläche	Adresse	
A 2	Gries	2471 1	50	4	72	Rovigostrasse 75/B	
46							p ..
Kategorie	Katastralgemeinde	Parzelle	Baueinheit	Räume	Fläche	Adresse	
A 2	Gries	2471 1	51	4,5	84	Rovigostrasse 75/B	
47							p ..
Kategorie	Katastralgemeinde	Parzelle	Baueinheit	Räume	Fläche	Adresse	
A 2	Gries	2471 1	52	4	71	Rovigostrasse 75/B	
48							p ..
Kategorie	Katastralgemeinde	Parzelle	Baueinheit	Räume	Fläche	Adresse	
A 2	Gries	2471 1	53	4,5	76	Rovigostrasse 75/B	
49						
Kategorie	Katastralgemeinde	Parzelle	Baueinheit	Räume	Fläche	Adresse	
A 2	Gries	2471 1	54	4	75	Rovigostrasse 75	
50							p ..
Kategorie	Katastralgemeinde	Parzelle	Baueinheit	Räume	Fläche	Adresse	
A 2	Gries	2471 1	55	4	72	Rovigostrasse 75/B	
51						
Kategorie	Katastralgemeinde	Parzelle	Baueinheit	Räume	Fläche	Adresse	
A 2	Gries	2471 1	56	4	75	Rovigostrasse 75/B	
52							p ..
Kategorie	Katastralgemeinde	Parzelle	Baueinheit	Räume	Fläche	Adresse	
A 2	Gries	2471 1	57	3,5	65	Rovigostrasse 75/B	
53							p ..
Kategorie	Katastralgemeinde	Parzelle	Baueinheit	Räume	Fläche	Adresse	
A 2	Gries	2471 1	58	6	88	Rovigostrasse 75/B	
54						
Kategorie	Katastralgemeinde	Parzelle	Baueinheit	Räume	Fläche	Adresse	
A 2	Gries	2471 1	59	7,5	162	Rovigostrasse 75/B	
55						
Kategorie	Katastralgemeinde	Parzelle	Baueinheit	Räume	Fläche	Adresse	
A 2	Gries	2471 1	60	3,5	68	Rovigostrasse 75/B	
56							p ..
Kategorie	Katastralgemeinde	Parzelle	Baueinheit	Räume	Fläche	Adresse	
A 2	Gries	2471 1	61	5,5	118	Rovigostrasse 75/B	
58							p ..
Kategorie	Katastralgemeinde	Parzelle	Baueinheit	Räume	Fläche	Adresse	
A 2	Gries	2471 1	63	6	134	Rovigostrasse 75/B	
59							p ..
Kategorie	Katastralgemeinde	Parzelle	Baueinheit	Räume	Fläche	Adresse	

Nummer				Von	Bis				
A	2	Gries	2471 1 64	7	115	Rovigostrasse 75/B			
2002-2046-0				27/11/2003	27/11/2023	p Benutzungsgenehmigung/Bezugsfertigkeit vorhanden			
Art. 79		L.G. Nr. 13/1997 Landesraumordnungsgesetz						Besetzt	ÜW
Nr.								p	..
7									
Kategorie	Katastralgemeinde	Parzelle	Baueinheit	Räume	Fläche	Adresse			
A 2	Zwölfmalgreien	4223	7	4	81	Rentschner Strasse 71			
8							p	..	
Kategorie	Katastralgemeinde	Parzelle	Baueinheit	Räume	Fläche	Adresse			
A 2	Zwölfmalgreien	4223	8	5,5	111	Rentschner Strasse 71			

Nummer	Von		Bis					Besetzt	ÜW
2002-2416-0	21/11/2005		21/11/2025		p Benutzungsgenehmigung/Bezugsfertigkeit vorhanden				
Art. 79	L.G. Nr. 13/1997 Landesraumordnungsgesetz								
Nr.								Besetzt	ÜW
3								p	..
Kategorie	Katastralgemeinde	Parzelle	Baueinheit	Räume	Fläche	Adresse			
A 2	Zwölfmalgreien	3688	3	2	48	Leegtorweg 6			
5								p	..
Kategorie	Katastralgemeinde	Parzelle	Baueinheit	Räume	Fläche	Adresse			
A 2	Zwölfmalgreien	3688	5	4,5	72	Leegtorweg 6			
7								p	..
Kategorie	Katastralgemeinde	Parzelle	Baueinheit	Räume	Fläche	Adresse			
A 2	Zwölfmalgreien	3688	7	5	100	Leegtorweg 6			
8								p	..
Kategorie	Katastralgemeinde	Parzelle	Baueinheit	Räume	Fläche	Adresse			
A 2	Zwölfmalgreien	3688	8	4,5	72	Leegtorweg 6			
9								p	..
Kategorie	Katastralgemeinde	Parzelle	Baueinheit	Räume	Fläche	Adresse			
A 2	Zwölfmalgreien	3688	9	3	63	Leegtorweg 6			
10							
Kategorie	Katastralgemeinde	Parzelle	Baueinheit	Räume	Fläche	Adresse			
A 2	Zwölfmalgreien	3688	10	4	79	Leegtorweg 6/A			
11								p	..
Kategorie	Katastralgemeinde	Parzelle	Baueinheit	Räume	Fläche	Adresse			
A 2	Zwölfmalgreien	3688	11	3	66	Leegtorweg 6			
12								p	..
Kategorie	Katastralgemeinde	Parzelle	Baueinheit	Räume	Fläche	Adresse			
A 2	Zwölfmalgreien	3688	12	4,5	72	Leegtorweg 6			
13								p	..
Kategorie	Katastralgemeinde	Parzelle	Baueinheit	Räume	Fläche	Adresse			
A 2	Zwölfmalgreien	3688	13	3	65	Leegtorweg 6			
14								p	..
Kategorie	Katastralgemeinde	Parzelle	Baueinheit	Räume	Fläche	Adresse			
A 2	Zwölfmalgreien	3688	14	4,5	104	Leegtorweg 6			
15								p	..
Kategorie	Katastralgemeinde	Parzelle	Baueinheit	Räume	Fläche	Adresse			
A 2	Zwölfmalgreien	3688	15	9	158	Leegtorweg 6/A			
16								p	..
Kategorie	Katastralgemeinde	Parzelle	Baueinheit	Räume	Fläche	Adresse			
A 2	Zwölfmalgreien	3688	16	4,5	79	Leegtorweg 6/A			
17								p	..
Kategorie	Katastralgemeinde	Parzelle	Baueinheit	Räume	Fläche	Adresse			
A 2	Zwölfmalgreien	3688	17	5	88	Leegtorweg 6/A			
18								p	..
Kategorie	Katastralgemeinde	Parzelle	Baueinheit	Räume	Fläche	Adresse			
A 2	Zwölfmalgreien	3688	18	4,5	71	Leegtorweg 6/A			
19							

Nummer				Von	Bis			
Kategorie	Katastralgemeinde	Parzelle	Baueinheit	Räume	Fläche	Adresse		
A 2	Zwölfmalgreien	3688	19	5,5	88	Leegtorweg 6/A		
							p	..
Kategorie	Katastralgemeinde	Parzelle	Baueinheit	Räume	Fläche	Adresse		
A 2	Zwölfmalgreien	3688	20	4,5	71	Leegtorweg 6/A		
							p	..
Kategorie	Katastralgemeinde	Parzelle	Baueinheit	Räume	Fläche	Adresse		
A 2	Zwölfmalgreien	3688	21	4,5	86	Leegtorweg 6/A		
							p	..
Kategorie	Katastralgemeinde	Parzelle	Baueinheit	Räume	Fläche	Adresse		
A 2	Zwölfmalgreien	3688	22	4,5	71	Leegtorweg 6/A		
							p	..
Kategorie	Katastralgemeinde	Parzelle	Baueinheit	Räume	Fläche	Adresse		
A 2	Zwölfmalgreien	3688	23	7	117	Leegtorweg 6/A		
							p	..
Kategorie	Katastralgemeinde	Parzelle	Baueinheit	Räume	Fläche	Adresse		
A 2	Zwölfmalgreien	3688	24	4,5	96	Leegtorweg 6/B		
							p	..
Kategorie	Katastralgemeinde	Parzelle	Baueinheit	Räume	Fläche	Adresse		
A 2	Zwölfmalgreien	3688	25	5,5	87	Leegtorweg 6/B		
						
Kategorie	Katastralgemeinde	Parzelle	Baueinheit	Räume	Fläche	Adresse		
A 2	Zwölfmalgreien	3688	26	4,5	71	Leegtorweg 6/B		
							p	..
Kategorie	Katastralgemeinde	Parzelle	Baueinheit	Räume	Fläche	Adresse		
A 2	Zwölfmalgreien	3688	27	4,5	87	Leegtorweg 6/B		
							p	..
Kategorie	Katastralgemeinde	Parzelle	Baueinheit	Räume	Fläche	Adresse		
A 2	Zwölfmalgreien	3688	28	4,5	71	Leegtorweg 6/B		
							p	..
Kategorie	Katastralgemeinde	Parzelle	Baueinheit	Räume	Fläche	Adresse		
A 2	Zwölfmalgreien	3688	29	5	87	Leegtorweg 6/B		
							p	..
Kategorie	Katastralgemeinde	Parzelle	Baueinheit	Räume	Fläche	Adresse		
A 2	Zwölfmalgreien	3688	30	4,5	71	Leegtorweg 6/B		
							p	..
Kategorie	Katastralgemeinde	Parzelle	Baueinheit	Räume	Fläche	Adresse		
A 2	Zwölfmalgreien	3688	31	7	117	Leegtorweg 6/B		
							p	..
Kategorie	Katastralgemeinde	Parzelle	Baueinheit	Räume	Fläche	Adresse		
A 2	Zwölfmalgreien	3688	32	8	175	Leegtorweg 6/C		
							p	..
Kategorie	Katastralgemeinde	Parzelle	Baueinheit	Räume	Fläche	Adresse		
A 2	Zwölfmalgreien	3688	33	7	129	Leegtorweg 6/C		
							p	..
Kategorie	Katastralgemeinde	Parzelle	Baueinheit	Räume	Fläche	Adresse		

Nummer		Von			Bis		
A	2	Zwölfmalgreien	3688	34	5,5	88	Leegtorweg 6/C
							p ..
Kategorie	Katastralgemeinde	Parzelle	Baueinheit	Räume	Fläche	Adresse	
A	2	Zwölfmalgreien	3688	36	3,5	65	Leegtorweg 6/C
							p ..
Kategorie	Katastralgemeinde	Parzelle	Baueinheit	Räume	Fläche	Adresse	
A	2	Zwölfmalgreien	3688	37	5,5	88	Leegtorweg 6/C
							p ..
Kategorie	Katastralgemeinde	Parzelle	Baueinheit	Räume	Fläche	Adresse	
A	2	Zwölfmalgreien	3688	38	2,5	46	Leegtorweg 6/C
							p ..
Kategorie	Katastralgemeinde	Parzelle	Baueinheit	Räume	Fläche	Adresse	
A	2	Zwölfmalgreien	3688	41	4,5	103	Leegtorweg 6/C

Nummer	Von		Bis					
2002-237-0	22/12/2005		23/12/2025		p Benutzungsgenehmigung/Bezugsfertigkeit vorhanden			
Art. 79	L.G. Nr. 13/1997 Landesraumordnungsgesetz							
Nr.							Besetzt	ÜW
2							p	..
Kategorie	Katastralgemeinde	Parzelle	Baueinheit	Räume	Fläche	Adresse		
A 2	Gries	4758	2	4,5	95	Guntschnastrasse 26		
3						
Kategorie	Katastralgemeinde	Parzelle	Baueinheit	Räume	Fläche	Adresse		
A 2	Gries	4758	3	4	79	Guntschnastrasse 26		
6						
Kategorie	Katastralgemeinde	Parzelle	Baueinheit	Räume	Fläche	Adresse		
A 2	Gries	4758	6	6	94	Guntschnastrasse 26		
7							p	..
Kategorie	Katastralgemeinde	Parzelle	Baueinheit	Räume	Fläche	Adresse		
A 2	Gries	4758	7	6	111	Guntschnastrasse 26		
8							p	..
Kategorie	Katastralgemeinde	Parzelle	Baueinheit	Räume	Fläche	Adresse		
A 2	Gries	4758	8	7	144	Guntschnastrasse 26		
10							p	..
Kategorie	Katastralgemeinde	Parzelle	Baueinheit	Räume	Fläche	Adresse		
A 2	Gries	4758	10	7,5	150	Guntschnastrasse 26		
11						
Kategorie	Katastralgemeinde	Parzelle	Baueinheit	Räume	Fläche	Adresse		
A 2	Gries	4758	11	6	111	Guntschnastrasse 26		
12							p	..
Kategorie	Katastralgemeinde	Parzelle	Baueinheit	Räume	Fläche	Adresse		
A 2	Gries	4758	12	7	142	Guntschnastrasse 26		
14						
Kategorie	Katastralgemeinde	Parzelle	Baueinheit	Räume	Fläche	Adresse		
A 2	Gries	4758	14	4	70	Guntschnastrasse 26		
17							p	..
Kategorie	Katastralgemeinde	Parzelle	Baueinheit	Räume	Fläche	Adresse		
A 1	Gries	4758	17	6,5	172	Guntschnastrasse 26		
18							p	..
Kategorie	Katastralgemeinde	Parzelle	Baueinheit	Räume	Fläche	Adresse		
A 2	Gries	4758	18	5,5	83	Guntschnastrasse 26		
19						
Kategorie	Katastralgemeinde	Parzelle	Baueinheit	Räume	Fläche	Adresse		
A 1	Gries	4758	19	6,5	164	Guntschnastrasse 26		

Nummer	Von		Bis					
2002-2224-0	13/01/2003 11		13/01/2023		p Benutzungsgenehmigung/Bezugsfertigkeit vorhanden			
Art. 79	L.G. Nr. 13/1997 Landesraumordnungsgesetz						Besetzt	ÜW
Nr.						
2								
Kategorie	Katastralgemeinde	Parzelle	Baueinheit	Räume	Fläche	Adresse		
A 2	Zwölfmalgreien	4201	2	4,5	56	Trienter Strasse 10/A		
6							p	..
Kategorie	Katastralgemeinde	Parzelle	Baueinheit	Räume	Fläche	Adresse		
A 2	Zwölfmalgreien	4201	6	3	49	Trienter Strasse 10/A		
7							p	..
Kategorie	Katastralgemeinde	Parzelle	Baueinheit	Räume	Fläche	Adresse		
A 2	Zwölfmalgreien	4201	7	3	54	Trienter Strasse 10/A		
9							p	..
Kategorie	Katastralgemeinde	Parzelle	Baueinheit	Räume	Fläche	Adresse		
A 2	Zwölfmalgreien	4201	9	5,5	74	Trienter Strasse 10/A		
10							p	..
Kategorie	Katastralgemeinde	Parzelle	Baueinheit	Räume	Fläche	Adresse		
A 2	Zwölfmalgreien	4201	10	6	84	Trienter Strasse 10/A		
13							p	..
Kategorie	Katastralgemeinde	Parzelle	Baueinheit	Räume	Fläche	Adresse		
A 2	Zwölfmalgreien	4201	13	6	84	Trienter Strasse 10/A		
15							p	..
Kategorie	Katastralgemeinde	Parzelle	Baueinheit	Räume	Fläche	Adresse		
A 2	Zwölfmalgreien	4201	15	5,5	74	Trienter Strasse 10/A		
16							p	..
Kategorie	Katastralgemeinde	Parzelle	Baueinheit	Räume	Fläche	Adresse		
A 2	Zwölfmalgreien	4201	16	6	85	Trienter Strasse 10/A		
18							p	..
Kategorie	Katastralgemeinde	Parzelle	Baueinheit	Räume	Fläche	Adresse		
A 2	Zwölfmalgreien	4201	18	6,5	95	Trienter Strasse 10/A		
19							p	..
Kategorie	Katastralgemeinde	Parzelle	Baueinheit	Räume	Fläche	Adresse		
A 2	Zwölfmalgreien	4201	19	6,5	102	Trienter Strasse 10/A		
2002-1529-0	10/11/2005		10/11/2025		p Benutzungsgenehmigung/Bezugsfertigkeit vorhanden			
Art. 79	L.G. Nr. 13/1997 Landesraumordnungsgesetz						Besetzt	ÜW
Nr.							p	..
22								
Kategorie	Katastralgemeinde	Parzelle	Baueinheit	Räume	Fläche	Adresse		
A 2	Zwölfmalgreien	4139	105	4,5	83	Küepachweg 121		

Nummer	Von		Bis						
2002-1110-0	26/06/2009 09		26/06/2029 09		p			Benutzungsgenehmigung/Bezugsfertigkeit vorhanden	
Art. 79	L.G. Nr. 13/1997 Landesraumordnungsgesetz								
Nr.								Besetzt	ÜW
7								p	..
Kategorie	Katastralgemeinde	Parzelle	Baueinheit	Räume	Fläche	Adresse			
A 2	Gries	4824	7	3,5	62	Winklergasse 3			
8								p	..
Kategorie	Katastralgemeinde	Parzelle	Baueinheit	Räume	Fläche	Adresse			
A 2	Gries	4824	8	6	119	Winklergasse 3			
9								p	..
Kategorie	Katastralgemeinde	Parzelle	Baueinheit	Räume	Fläche	Adresse			
A 2	Gries	4824	9	6,5	125	Winklergasse 3			
10								p	..
Kategorie	Katastralgemeinde	Parzelle	Baueinheit	Räume	Fläche	Adresse			
A 2	Gries	4824	10	6,5	136	Winklergasse 3			
11								p	..
Kategorie	Katastralgemeinde	Parzelle	Baueinheit	Räume	Fläche	Adresse			
A 2	Gries	4824	11	3,5	64	Winklergasse 3			
15								p	..
Kategorie	Katastralgemeinde	Parzelle	Baueinheit	Räume	Fläche	Adresse			
A 2	Gries	4824	15	7	137	Winklergasse 3			
16							
Kategorie	Katastralgemeinde	Parzelle	Baueinheit	Räume	Fläche	Adresse			
A 2	Gries	4824	16	5,5	121	Winklergasse 3			
17								p	..
Kategorie	Katastralgemeinde	Parzelle	Baueinheit	Räume	Fläche	Adresse			
A 2	Gries	4824	17	6,5	127	Winklergasse 3			
18								p	..
Kategorie	Katastralgemeinde	Parzelle	Baueinheit	Räume	Fläche	Adresse			
A 2	Gries	4824	18	7	125	Winklergasse 3			
20								p	..
Kategorie	Katastralgemeinde	Parzelle	Baueinheit	Räume	Fläche	Adresse			
A 1	Gries	4824	20	9,5	322	Winklergasse 3			

Nummer	Von		Bis					
2002-1068-0	09/03/2010		09/03/2030		p Benutzungsgenehmigung/Bezugsfertigkeit vorhanden			
Art. 79	L.G. Nr. 13/1997 Landesraumordnungsgesetz							
Nr.							Besetzt	ÜW
1							p	..
Kategorie	Katastralgemeinde	Parzelle	Baueinheit	Räume	Fläche	Adresse		
A 2	Gries	5006	1	4	81	Mariaheimweg 23/A		
3							p	..
Kategorie	Katastralgemeinde	Parzelle	Baueinheit	Räume	Fläche	Adresse		
A 2	Gries	5006	3	5,5	134	Mariaheimweg 23/A		
4						
Kategorie	Katastralgemeinde	Parzelle	Baueinheit	Räume	Fläche	Adresse		
A 2	Gries	5006	4	4	79	Mariaheimweg 23		
6							p	..
Kategorie	Katastralgemeinde	Parzelle	Baueinheit	Räume	Fläche	Adresse		
A 2	Gries	5006	6	5,5	78	Mariaheimweg 23/A		
8							p	..
Kategorie	Katastralgemeinde	Parzelle	Baueinheit	Räume	Fläche	Adresse		
A 2	Gries	5006	8	4	79	Mariaheimweg 23/A		
9							p	..
Kategorie	Katastralgemeinde	Parzelle	Baueinheit	Räume	Fläche	Adresse		
A 2	Gries	5006	9	2,5	55	Mariaheimweg 23/A		
11							p	..
Kategorie	Katastralgemeinde	Parzelle	Baueinheit	Räume	Fläche	Adresse		
A 2	Gries	5006	11	2,5	52	Mariaheimweg 23/A		
18							p	..
Kategorie	Katastralgemeinde	Parzelle	Baueinheit	Räume	Fläche	Adresse		
A 2	Gries	5006	18	6	132	Mariaheimweg 23/A		
20							p	..
Kategorie	Katastralgemeinde	Parzelle	Baueinheit	Räume	Fläche	Adresse		
A 2	Gries	5006	20	7	147	Mariaheimweg 23/A		
21							p	..
Kategorie	Katastralgemeinde	Parzelle	Baueinheit	Räume	Fläche	Adresse		
A 2	Gries	5006	21	7,5	162	Mariaheimweg 23		
22						
Kategorie	Katastralgemeinde	Parzelle	Baueinheit	Räume	Fläche	Adresse		
A 2	Gries	5006	22	6	113	Mariaheimweg 23		
23							p	..
Kategorie	Katastralgemeinde	Parzelle	Baueinheit	Räume	Fläche	Adresse		
A 2	Gries	5006	23	6	126	Mariaheimweg 23		
25						
Kategorie	Katastralgemeinde	Parzelle	Baueinheit	Räume	Fläche	Adresse		
A 2	Gries	5006	25	4	78	Mariaheimweg 23		
26							p	..
Kategorie	Katastralgemeinde	Parzelle	Baueinheit	Räume	Fläche	Adresse		
A 2	Gries	5006	26	6	125	Mariaheimweg 23		
27							p	..

Nummer				Von	Bis			
Kategorie	Katastralgemeinde	Parzelle	Baueinheit	Räume	Fläche	Adresse		
A 2	Gries	5006	27	2,5	56	Mariaheimweg 23		
29							p	..
Kategorie	Katastralgemeinde	Parzelle	Baueinheit	Räume	Fläche	Adresse		
A 2	Gries	5006	29	6	126	Mariaheimweg 23		
31							p	..
Kategorie	Katastralgemeinde	Parzelle	Baueinheit	Räume	Fläche	Adresse		
A 2	Gries	5006	31	4	79	Mariaheimweg 23		
34							p	..
Kategorie	Katastralgemeinde	Parzelle	Baueinheit	Räume	Fläche	Adresse		
A 2	Gries	5006	34	4,5	78	Mariaheimweg 23		
35							p	..
Kategorie	Katastralgemeinde	Parzelle	Baueinheit	Räume	Fläche	Adresse		
A 2	Gries	5006	35	7	146	Mariaheimweg 23		
36						
Kategorie	Katastralgemeinde	Parzelle	Baueinheit	Räume	Fläche	Adresse		
A 2	Gries	5006	36	6	107	Mariaheimweg 23		
2002-1322-0				26/05/2005 16	27/05/2025 16	p Benutzungsgenehmigung/Bezugsfertigkeit vorhanden		
Art. 79			L.G. Nr. 13/1997 Landesraumordnungsgesetz				Besetzt	ÜW
Nr.							p	..
3								
Kategorie	Katastralgemeinde	Parzelle	Baueinheit	Räume	Fläche	Adresse		
A 2	Zwölfmalgreien	4343	3	5	115	Oswaldweg 69/B		
4							p	..
Kategorie	Katastralgemeinde	Parzelle	Baueinheit	Räume	Fläche	Adresse		
A 2	Zwölfmalgreien	4343	4	6	133	Oswaldweg 69/B		
5						
Kategorie	Katastralgemeinde	Parzelle	Baueinheit	Räume	Fläche	Adresse		
A 2	Zwölfmalgreien	4343	5	4	84	Oswaldweg 69/B		
6						
Kategorie	Katastralgemeinde	Parzelle	Baueinheit	Räume	Fläche	Adresse		
A 2	Zwölfmalgreien	4343	6	6	102	Oswaldweg 69/B		
9						
Kategorie	Katastralgemeinde	Parzelle	Baueinheit	Räume	Fläche	Adresse		
A 2	Zwölfmalgreien	4343	9	9	195	Oswaldweg 69/C		
10							p	..
Kategorie	Katastralgemeinde	Parzelle	Baueinheit	Räume	Fläche	Adresse		
A 2	Zwölfmalgreien	4343	10	6,5	144	Oswaldweg 69/C		
11							p	..
Kategorie	Katastralgemeinde	Parzelle	Baueinheit	Räume	Fläche	Adresse		
A 2	Zwölfmalgreien	4343	11	7	154	Oswaldweg 69/C		
12						
Kategorie	Katastralgemeinde	Parzelle	Baueinheit	Räume	Fläche	Adresse		
A 2	Zwölfmalgreien	4343	12	7	149	Oswaldweg 69/C		

Nummer	Von		Bis					
2001-958-0	10/03/2005 08		11/03/2025 08		p Benutzungsgenehmigung/Bezugsfertigkeit vorhanden			
Art. 79	L.G. Nr. 13/1997 Landesraumordnungsgesetz						Besetzt	ÜW
Nr.						
1								
Kategorie	Katastralgemeinde	Parzelle	Baueinheit	Räume	Fläche	Adresse		
A 2	Gries	4759	1	5	83	Nino-Bixio-Strasse 14		
4							p	..
Kategorie	Katastralgemeinde	Parzelle	Baueinheit	Räume	Fläche	Adresse		
A 2	Gries	4759	4	8,5	167	Nino-Bixio-Strasse 14		
5						
Kategorie	Katastralgemeinde	Parzelle	Baueinheit	Räume	Fläche	Adresse		
A 2	Gries	4759	5	7	140	Nino-Bixio-Strasse 14		
6							p	..
Kategorie	Katastralgemeinde	Parzelle	Baueinheit	Räume	Fläche	Adresse		
A 2	Gries	4759	6	5	81	Nino-Bixio-Strasse 14		
11						
Kategorie	Katastralgemeinde	Parzelle	Baueinheit	Räume	Fläche	Adresse		
A 1	Gries	4759	11	5,5	144	Nino-Bixio-Strasse 14		
2001-903-0	27/08/2004 15		28/08/2024 15		p Benutzungsgenehmigung/Bezugsfertigkeit vorhanden			
Art. 79	L.G. Nr. 13/1997 Landesraumordnungsgesetz						Besetzt	ÜW
Nr.						
6								
Kategorie	Katastralgemeinde	Parzelle	Baueinheit	Räume	Fläche	Adresse		
A 2	Bozen	1164	6	2	37	Wangergasse 1		
8						
Kategorie	Katastralgemeinde	Parzelle	Baueinheit	Räume	Fläche	Adresse		
A 2	Bozen	1164	8	2,5	42	Wangergasse 1/B		
10						
Kategorie	Katastralgemeinde	Parzelle	Baueinheit	Räume	Fläche	Adresse		
A 2	Bozen	1164	10	5,5	98	Wangergasse 1		
14							p	..
Kategorie	Katastralgemeinde	Parzelle	Baueinheit	Räume	Fläche	Adresse		
A 2	Bozen	1164	14	5,5	97	Wangergasse 1/B		
15							p	..
Kategorie	Katastralgemeinde	Parzelle	Baueinheit	Räume	Fläche	Adresse		
A 2	Bozen	1164	15	5,5	106	Wangergasse 1/B		

Nummer	Von		Bis					Besetzt	ÜW
2001-857-0	14/10/2004		14/10/2024		p Benutzungsgenehmigung/Bezugsfertigkeit vorhanden				
Art. 79	L.G. Nr. 13/1997 Landesraumordnungsgesetz								
Nr.								Besetzt	ÜW
2								p	..
Kategorie	Katastralgemeinde	Parzelle	Baueinheit	Räume	Fläche	Adresse			
A 2	Gries	4729	2	8,5	158	Max-Valier-Strasse 2/A			
4								p	..
Kategorie	Katastralgemeinde	Parzelle	Baueinheit	Räume	Fläche	Adresse			
A 2	Gries	4729	4	5,5	103	Max-Valier-Strasse 2/A			
5							
Kategorie	Katastralgemeinde	Parzelle	Baueinheit	Räume	Fläche	Adresse			
A 2	Gries	4729	5	6,5	135	Max-Valier-Strasse 2/A			
10								p	..
Kategorie	Katastralgemeinde	Parzelle	Baueinheit	Räume	Fläche	Adresse			
A 2	Gries	4729	10	6	115	Max-Valier-Strasse 2/D			
11								p	..
Kategorie	Katastralgemeinde	Parzelle	Baueinheit	Räume	Fläche	Adresse			
A 2	Gries	4729	11	6	97	Max-Valier-Strasse 2/D			
12								p	..
Kategorie	Katastralgemeinde	Parzelle	Baueinheit	Räume	Fläche	Adresse			
A 2	Gries	4729	12	6,5	120	Max-Valier-Strasse 2/D			
14								p	..
Kategorie	Katastralgemeinde	Parzelle	Baueinheit	Räume	Fläche	Adresse			
A 1	Gries	4729	14	7	175	Max-Valier-Strasse 2/D			
15							
Kategorie	Katastralgemeinde	Parzelle	Baueinheit	Räume	Fläche	Adresse			
A 2	Gries	4729	15	7	118	Max-Valier-Strasse 2/C			
20							
Kategorie	Katastralgemeinde	Parzelle	Baueinheit	Räume	Fläche	Adresse			
A 2	Gries	4729	20	6	100	Max-Valier-Strasse 2/C			
21								p	..
Kategorie	Katastralgemeinde	Parzelle	Baueinheit	Räume	Fläche	Adresse			
A 2	Gries	4729	21	7	116	Max-Valier-Strasse 2/C			
24							
Kategorie	Katastralgemeinde	Parzelle	Baueinheit	Räume	Fläche	Adresse			
A 2	Gries	4729	24	7	144	Max-Valier-Strasse 2/C			
26							
Kategorie	Katastralgemeinde	Parzelle	Baueinheit	Räume	Fläche	Adresse			
A 2	Gries	4729	27	3	64	Max-Valier-Strasse 2/B			
2001-839-0	22/08/2002		22/08/2022		p Benutzungsgenehmigung/Bezugsfertigkeit vorhanden				
Art. 79	L.G. Nr. 13/1997 Landesraumordnungsgesetz								
Nr.								Besetzt	ÜW
4								p	..
Kategorie	Katastralgemeinde	Parzelle	Baueinheit	Räume	Fläche	Adresse			
A 2	Gries	300	4	12	276	Penegalstrasse 16			

Nummer	Von		Bis					
2001-764-0	10/09/2003 16		11/09/2023 16		p Benutzungsgenehmigung/Bezugsfertigkeit vorhanden			
Art. 79	L.G. Nr. 13/1997 Landesraumordnungsgesetz							
Nr.							Besetzt	ÜW
3						
Kategorie	Katastralgemeinde	Parzelle	Baueinheit	Räume	Fläche	Adresse		
A 2	Zwölfmalgreien	4204	3	4,5	84	Pfarrhofstrasse 17/A		
5							p	..
Kategorie	Katastralgemeinde	Parzelle	Baueinheit	Räume	Fläche	Adresse		
A 2	Zwölfmalgreien	4204	5	4,5	88	Pfarrhofstrasse 17/A		
6							p	..
Kategorie	Katastralgemeinde	Parzelle	Baueinheit	Räume	Fläche	Adresse		
A 2	Zwölfmalgreien	4204	6	4,5	88	Pfarrhofstrasse 17/B		
8							p	..
Kategorie	Katastralgemeinde	Parzelle	Baueinheit	Räume	Fläche	Adresse		
A 2	Zwölfmalgreien	4204	8	4,5	81	Pfarrhofstrasse 17/B		
10							p	..
Kategorie	Katastralgemeinde	Parzelle	Baueinheit	Räume	Fläche	Adresse		
A 2	Zwölfmalgreien	4204	10	4,5	81	Pfarrhofstrasse 17/B		
11							p	..
Kategorie	Katastralgemeinde	Parzelle	Baueinheit	Räume	Fläche	Adresse		
A 2	Zwölfmalgreien	4204	11	4	70	Pfarrhofstrasse 17/B		
12							p	..
Kategorie	Katastralgemeinde	Parzelle	Baueinheit	Räume	Fläche	Adresse		
A 2	Zwölfmalgreien	4204	12	4,5	78	Pfarrhofstrasse 17/B		
13							p	..
Kategorie	Katastralgemeinde	Parzelle	Baueinheit	Räume	Fläche	Adresse		
A 2	Zwölfmalgreien	4204	13	4	68	Pfarrhofstrasse 17/B		

Nummer	Von		Bis					Besetzt	ÜW
2001-733-0	14/04/2005		14/04/2025		p Benutzungsgenehmigung/Bezugsfertigkeit vorhanden				
Art. 79	L.G. Nr. 13/1997 Landesraumordnungsgesetz								
Nr.								Besetzt	ÜW
1								p	..
Kategorie	Katastralgemeinde	Parzelle	Baueinheit	Räume	Fläche	Adresse			
A 2	Zwölfmalgreien	4101	1	5,5	73	Pfarrhofstrasse 20			
2								p	..
Kategorie	Katastralgemeinde	Parzelle	Baueinheit	Räume	Fläche	Adresse			
A 2	Zwölfmalgreien	4101	2	6	84	Pfarrhofstrasse 20			
3								p	..
Kategorie	Katastralgemeinde	Parzelle	Baueinheit	Räume	Fläche	Adresse			
A 2	Zwölfmalgreien	4101	3	5,5	73	Pfarrhofstrasse 20			
4							
Kategorie	Katastralgemeinde	Parzelle	Baueinheit	Räume	Fläche	Adresse			
A 2	Zwölfmalgreien	4101	4	6	84	Pfarrhofstrasse 20			
5								p	..
Kategorie	Katastralgemeinde	Parzelle	Baueinheit	Räume	Fläche	Adresse			
A 2	Zwölfmalgreien	4101	5	5,5	73	Pfarrhofstrasse 20			
6								p	..
Kategorie	Katastralgemeinde	Parzelle	Baueinheit	Räume	Fläche	Adresse			
A 2	Zwölfmalgreien	4101	6	6	84	Pfarrhofstrasse 20			
7								p	..
Kategorie	Katastralgemeinde	Parzelle	Baueinheit	Räume	Fläche	Adresse			
A 2	Zwölfmalgreien	4101	7	5,5	73	Pfarrhofstrasse 20			
8								p	..
Kategorie	Katastralgemeinde	Parzelle	Baueinheit	Räume	Fläche	Adresse			
A 2	Zwölfmalgreien	4101	8	6	84	Pfarrhofstrasse 20			
9								p	..
Kategorie	Katastralgemeinde	Parzelle	Baueinheit	Räume	Fläche	Adresse			
A 2	Zwölfmalgreien	4101	9	5,5	73	Pfarrhofstrasse 20			
10								p	..
Kategorie	Katastralgemeinde	Parzelle	Baueinheit	Räume	Fläche	Adresse			
A 2	Zwölfmalgreien	4101	10	6	85	Pfarrhofstrasse 20			
11							
Kategorie	Katastralgemeinde	Parzelle	Baueinheit	Räume	Fläche	Adresse			
A 2	Zwölfmalgreien	4101	11	5,5	73	Pfarrhofstrasse 20			
12								p	..
Kategorie	Katastralgemeinde	Parzelle	Baueinheit	Räume	Fläche	Adresse			
A 2	Zwölfmalgreien	4101	12	6	84	Pfarrhofstrasse 20			
13								p	..
Kategorie	Katastralgemeinde	Parzelle	Baueinheit	Räume	Fläche	Adresse			
A 2	Zwölfmalgreien	4101	13	7	91	Pfarrhofstrasse 20			
14								p	..
Kategorie	Katastralgemeinde	Parzelle	Baueinheit	Räume	Fläche	Adresse			
A 2	Zwölfmalgreien	4101	14	5,5	73	Pfarrhofstrasse 20/A			
15								p	..

Nummer				Von	Bis		
Kategorie	Katastralgemeinde	Parzelle	Baueinheit	Räume	Fläche	Adresse	
A 2	Zwölfmalgreien	4101	15	3,5	51	Pfarrhofstrasse 20/A	
16						p	..
Kategorie	Katastralgemeinde	Parzelle	Baueinheit	Räume	Fläche	Adresse	
A 2	Zwölfmalgreien	4101	16	5,5	73	Pfarrhofstrasse 20/A	
17						p	..
Kategorie	Katastralgemeinde	Parzelle	Baueinheit	Räume	Fläche	Adresse	
A 2	Zwölfmalgreien	4101	17	6	84	Pfarrhofstrasse 20/A	
18						p	..
Kategorie	Katastralgemeinde	Parzelle	Baueinheit	Räume	Fläche	Adresse	
A 2	Zwölfmalgreien	4101	18	5,5	73	Pfarrhofstrasse 20/A	
20						p	..
Kategorie	Katastralgemeinde	Parzelle	Baueinheit	Räume	Fläche	Adresse	
A 2	Zwölfmalgreien	4101	20	5,5	73	Pfarrhofstrasse 20/A	
21						p	..
Kategorie	Katastralgemeinde	Parzelle	Baueinheit	Räume	Fläche	Adresse	
A 2	Zwölfmalgreien	4101	21	6	84	Pfarrhofstrasse 20/A	
22						p	..
Kategorie	Katastralgemeinde	Parzelle	Baueinheit	Räume	Fläche	Adresse	
A 2	Zwölfmalgreien	4101	22	5,5	74	Pfarrhofstrasse 20/A	
23						p	..
Kategorie	Katastralgemeinde	Parzelle	Baueinheit	Räume	Fläche	Adresse	
A 2	Zwölfmalgreien	4101	23	6	84	Pfarrhofstrasse 20/A	
24						p	..
Kategorie	Katastralgemeinde	Parzelle	Baueinheit	Räume	Fläche	Adresse	
A 2	Zwölfmalgreien	4101	24	5,5	73	Pfarrhofstrasse 20/A	
25						p	..
Kategorie	Katastralgemeinde	Parzelle	Baueinheit	Räume	Fläche	Adresse	
A 2	Zwölfmalgreien	4101	25	6	84	Pfarrhofstrasse 20/A	
26						p	p
Kategorie	Katastralgemeinde	Parzelle	Baueinheit	Räume	Fläche	Adresse	
A 2	Zwölfmalgreien	4101	26	3,5	57	Pfarrhofstrasse 20/A	
27						p	..
Kategorie	Katastralgemeinde	Parzelle	Baueinheit	Räume	Fläche	Adresse	
A 2	Zwölfmalgreien	4101	27	6	84	Pfarrhofstrasse 20/A	
28						p	..
Kategorie	Katastralgemeinde	Parzelle	Baueinheit	Räume	Fläche	Adresse	
A 2	Zwölfmalgreien	4101	28	3,5	54	Pfarrhofstrasse 20/B	
31						p	..
Kategorie	Katastralgemeinde	Parzelle	Baueinheit	Räume	Fläche	Adresse	
A 2	Zwölfmalgreien	4101	31	3,5	57	Pfarrhofstrasse 20/B	
32						p	..
Kategorie	Katastralgemeinde	Parzelle	Baueinheit	Räume	Fläche	Adresse	
A 2	Zwölfmalgreien	4101	32	3	40	Pfarrhofstrasse 20/B	
33					
Kategorie	Katastralgemeinde	Parzelle	Baueinheit	Räume	Fläche	Adresse	

Nummer				Von	Bis		
A 2	Zwölfmalgreien	4101	33	3,5	60	Pfarrhofstrasse 20/B	
34							p ..
Kategorie	Katastralgemeinde	Parzelle	Baueinheit	Räume	Fläche	Adresse	
A 2	Zwölfmalgreien	4101	34	3,5	56	Pfarrhofstrasse 20/B	
35						
Kategorie	Katastralgemeinde	Parzelle	Baueinheit	Räume	Fläche	Adresse	
A 2	Zwölfmalgreien	4101	35	3	40	Pfarrhofstrasse 20	
36							p ..
Kategorie	Katastralgemeinde	Parzelle	Baueinheit	Räume	Fläche	Adresse	
A 2	Zwölfmalgreien	4101	36	3,5	60	Pfarrhofstrasse 20/B	
39							p ..
Kategorie	Katastralgemeinde	Parzelle	Baueinheit	Räume	Fläche	Adresse	
A 2	Zwölfmalgreien	4101	39	4	60	Pfarrhofstrasse 20/B	
40							p ..
Kategorie	Katastralgemeinde	Parzelle	Baueinheit	Räume	Fläche	Adresse	
A 2	Zwölfmalgreien	4101	40	3,5	56	Pfarrhofstrasse 20/B	
41							p ..
Kategorie	Katastralgemeinde	Parzelle	Baueinheit	Räume	Fläche	Adresse	
A 2	Zwölfmalgreien	4101	41	3	40	Pfarrhofstrasse 20/B	
42							p ..
Kategorie	Katastralgemeinde	Parzelle	Baueinheit	Räume	Fläche	Adresse	
A 2	Zwölfmalgreien	4101	42	3,5	60	Pfarrhofstrasse 20/B	
43							p ..
Kategorie	Katastralgemeinde	Parzelle	Baueinheit	Räume	Fläche	Adresse	
A 2	Zwölfmalgreien	4101	43	6	86	Pfarrhofstrasse 20/B	
44							p ..
Kategorie	Katastralgemeinde	Parzelle	Baueinheit	Räume	Fläche	Adresse	
A 2	Zwölfmalgreien	4101	44	4,5	67	Pfarrhofstrasse 20/B	
45							p ..
Kategorie	Katastralgemeinde	Parzelle	Baueinheit	Räume	Fläche	Adresse	
A 2	Zwölfmalgreien	4101	45	6	86	Pfarrhofstrasse 20/B	
46							p ..
Kategorie	Katastralgemeinde	Parzelle	Baueinheit	Räume	Fläche	Adresse	
A 2	Zwölfmalgreien	4101	46	4,5	67	Pfarrhofstrasse 20/B	

Nummer	Von		Bis					
2001-795-0	26/05/2004 10		26/05/2024 10		p Benutzungsgenehmigung/Bezugsfertigkeit vorhanden			
Art. 79	L.G. Nr. 13/1997 Landesraumordnungsgesetz						Besetzt	ÜW
Nr.						
1								
Kategorie	Katastralgemeinde	Parzelle	Baueinheit	Räume	Fläche	Adresse		
A 2	Zwölfmalgreien	3540	1	5,5	88	Runkelsteiner Strasse 8		
2						
Kategorie	Katastralgemeinde	Parzelle	Baueinheit	Räume	Fläche	Adresse		
A 2	Zwölfmalgreien	3540	2	5,5	88	Runkelsteiner Strasse 8		
3							p	..
Kategorie	Katastralgemeinde	Parzelle	Baueinheit	Räume	Fläche	Adresse		
A 2	Zwölfmalgreien	3540	3	5,5	88	Runkelsteiner Strasse 6/B		
4							p	..
Kategorie	Katastralgemeinde	Parzelle	Baueinheit	Räume	Fläche	Adresse		
A 2	Zwölfmalgreien	3540	4	5,5	90	Runkelsteiner Strasse 6/C		
5						
Kategorie	Katastralgemeinde	Parzelle	Baueinheit	Räume	Fläche	Adresse		
A 2	Zwölfmalgreien	3540	5	2	35	Runkelsteiner Strasse 6		
6							p	..
Kategorie	Katastralgemeinde	Parzelle	Baueinheit	Räume	Fläche	Adresse		
A 2	Zwölfmalgreien	3540	6	4,5	84	Runkelsteiner Strasse 6/B		
9							p	..
Kategorie	Katastralgemeinde	Parzelle	Baueinheit	Räume	Fläche	Adresse		
A 2	Zwölfmalgreien	3540	9	4	85	Runkelsteiner Strasse 6/B		
2001-72-0	19/06/2003 11		20/06/2023 11		p Benutzungsgenehmigung/Bezugsfertigkeit vorhanden			
Art. 79	L.G. Nr. 13/1997 Landesraumordnungsgesetz						Besetzt	ÜW
Nr.							p	..
2								
Kategorie	Katastralgemeinde	Parzelle	Baueinheit	Räume	Fläche	Adresse		
A 2	Zwölfmalgreien	4198	2	3	60	Pfarrhofstrasse 28		
3							p	..
Kategorie	Katastralgemeinde	Parzelle	Baueinheit	Räume	Fläche	Adresse		
A 2	Zwölfmalgreien	4198	3	3	52	Pfarrhofstrasse 28		
4							p	..
Kategorie	Katastralgemeinde	Parzelle	Baueinheit	Räume	Fläche	Adresse		
A 2	Zwölfmalgreien	4198	4	3	54	Pfarrhofstrasse 28		
6							p	..
Kategorie	Katastralgemeinde	Parzelle	Baueinheit	Räume	Fläche	Adresse		
A 2	Zwölfmalgreien	4198	6	7,5	142	Pfarrhofstrasse 28		

Nummer	Von	Bis					
2001-750-0	03/03/2005	03/03/2025					Benutzungsgenehmigung/Bezugsfertigkeit vorhanden
Art. 79	L.G. Nr. 13/1997 Landesraumordnungsgesetz						
Nr.						Besetzt	ÜW
1					
Kategorie	Katastralgemeinde	Parzelle	Baueinheit	Räume	Fläche	Adresse	
A 2	Gries	4785	1	5	116	Kaiserau 62	
2						p	..
Kategorie	Katastralgemeinde	Parzelle	Baueinheit	Räume	Fläche	Adresse	
A 2	Gries	4785	2	8,5	185	Kaiserau 62/A	
3					
Kategorie	Katastralgemeinde	Parzelle	Baueinheit	Räume	Fläche	Adresse	
A 2	Gries	4785	3	9,5	245	Kaiserau 62/B	
4					
Kategorie	Katastralgemeinde	Parzelle	Baueinheit	Räume	Fläche	Adresse	
A 2	Gries	4785	4	12,5	284	Kaiserau 62/C	
5						p	..
Kategorie	Katastralgemeinde	Parzelle	Baueinheit	Räume	Fläche	Adresse	
A 2	Gries	4785	5	11	271	Kaiserau 62/D	
2001-57-0	08/03/2012	08/03/2032					p Benutzungs-genehmigung/Bezugsfertigkeit vorhanden
Art. 79	L.G. Nr. 13/1997 Landesraumordnungsgesetz						
Nr.						Besetzt	ÜW
4						p	..
Kategorie	Katastralgemeinde	Parzelle	Baueinheit	Räume	Fläche	Adresse	
A 2	Gries	659	4	13	309	Moritzinger Weg 32	

Nummer	Von		Bis					
2001-538-0	26/11/2001		26/11/2021		p Benutzungsgenehmigung/Bezugsfertigkeit vorhanden			
Art. 79	L.G. Nr. 13/1997 Landesraumordnungsgesetz							
Nr.							Besetzt	ÜW
1						
Kategorie	Katastralgemeinde	Parzelle	Baueinheit	Räume	Fläche	Adresse		
A 2	Gries	4628	1	3	56	Reschenstrasse 50/E		
2							p	..
Kategorie	Katastralgemeinde	Parzelle	Baueinheit	Räume	Fläche	Adresse		
A 2	Gries	4628	2	5	87	Reschenstrasse 50/E		
3							p	..
Kategorie	Katastralgemeinde	Parzelle	Baueinheit	Räume	Fläche	Adresse		
A 2	Gries	4628	3	3	57	Reschenstrasse 50/E		
4							p	..
Kategorie	Katastralgemeinde	Parzelle	Baueinheit	Räume	Fläche	Adresse		
A 2	Gries	4628	4	4	84	Reschenstrasse 50/E		
5						
Kategorie	Katastralgemeinde	Parzelle	Baueinheit	Räume	Fläche	Adresse		
A 2	Gries	4628	5	3	57	Reschenstrasse 50/E		
6							p	..
Kategorie	Katastralgemeinde	Parzelle	Baueinheit	Räume	Fläche	Adresse		
A 2	Gries	4628	6	4	84	Reschenstrasse 50		
7							p	..
Kategorie	Katastralgemeinde	Parzelle	Baueinheit	Räume	Fläche	Adresse		
A 2	Gries	4628	7	8	158	Reschenstrasse 50/E		
8							p	..
Kategorie	Katastralgemeinde	Parzelle	Baueinheit	Räume	Fläche	Adresse		
A 2	Gries	4628	8	5	91	Reschenstrasse 50/D		
9							p	..
Kategorie	Katastralgemeinde	Parzelle	Baueinheit	Räume	Fläche	Adresse		
A 2	Gries	4628	9	3	52	Reschenstrasse 50/D		
10							p	..
Kategorie	Katastralgemeinde	Parzelle	Baueinheit	Räume	Fläche	Adresse		
A 2	Gries	4628	10	3	53	Reschenstrasse 50/D		
11							p	..
Kategorie	Katastralgemeinde	Parzelle	Baueinheit	Räume	Fläche	Adresse		
A 2	Gries	4628	11	5,5	87	Reschenstrasse 50/D		
12						
Kategorie	Katastralgemeinde	Parzelle	Baueinheit	Räume	Fläche	Adresse		
A 2	Gries	4628	12	3,5	56	Reschenstrasse 50/D		
13						
Kategorie	Katastralgemeinde	Parzelle	Baueinheit	Räume	Fläche	Adresse		
A 2	Gries	4628	13	3	53	Reschenstrasse 50/D		
14							p	..
Kategorie	Katastralgemeinde	Parzelle	Baueinheit	Räume	Fläche	Adresse		
A 2	Gries	4628	14	5,5	87	Reschenstrasse 50/D		
16							p	..

Nummer				Von	Bis		
Kategorie	Katastralgemeinde	Parzelle	Baueinheit	Räume	Fläche	Adresse	
A 2	Gries	4628	16	5	87	Reschenstrasse 50/D	
17						p	..
Kategorie	Katastralgemeinde	Parzelle	Baueinheit	Räume	Fläche	Adresse	
A 2	Gries	4628	17	3	52	Reschenstrasse 50/D	
18					
Kategorie	Katastralgemeinde	Parzelle	Baueinheit	Räume	Fläche	Adresse	
A 2	Gries	4628	18	3	53	Reschenstrasse 50/D	
19						p	..
Kategorie	Katastralgemeinde	Parzelle	Baueinheit	Räume	Fläche	Adresse	
A 2	Gries	4628	19	5	87	Reschenstrasse 50/D	
20						p	..
Kategorie	Katastralgemeinde	Parzelle	Baueinheit	Räume	Fläche	Adresse	
A 2	Gries	4628	20	6,5	115	Reschenstrasse 50/C	
21						p	..
Kategorie	Katastralgemeinde	Parzelle	Baueinheit	Räume	Fläche	Adresse	
A 2	Gries	4628	21	5,5	93	Reschenstrasse 50/C	
22						p	..
Kategorie	Katastralgemeinde	Parzelle	Baueinheit	Räume	Fläche	Adresse	
A 2	Gries	4628	22	5	79	Reschenstrasse 50/C	
23						p	..
Kategorie	Katastralgemeinde	Parzelle	Baueinheit	Räume	Fläche	Adresse	
A 2	Gries	4628	23	6	97	Reschenstrasse 50/C	
24						p	..
Kategorie	Katastralgemeinde	Parzelle	Baueinheit	Räume	Fläche	Adresse	
A 2	Gries	4628	24	4,5	80	Reschenstrasse 50/C	
25						p	..
Kategorie	Katastralgemeinde	Parzelle	Baueinheit	Räume	Fläche	Adresse	
A 2	Gries	4628	25	5	91	Reschenstrasse 50/C	
26						p	..
Kategorie	Katastralgemeinde	Parzelle	Baueinheit	Räume	Fläche	Adresse	
A 2	Gries	4628	26	5	79	Reschenstrasse 50/C	
27						p	..
Kategorie	Katastralgemeinde	Parzelle	Baueinheit	Räume	Fläche	Adresse	
A 2	Gries	4628	27	5	91	Reschenstrasse 50/C	
28						p	..
Kategorie	Katastralgemeinde	Parzelle	Baueinheit	Räume	Fläche	Adresse	
A 2	Gries	4628	28	5	80	Reschenstrasse 50/C	
29					
Kategorie	Katastralgemeinde	Parzelle	Baueinheit	Räume	Fläche	Adresse	
A 2	Gries	4628	29	5,5	110	Reschenstrasse 50/B	
30						p	..
Kategorie	Katastralgemeinde	Parzelle	Baueinheit	Räume	Fläche	Adresse	
A 2	Gries	4628	30	5,5	100	Reschenstrasse 50/B	
31						p	..
Kategorie	Katastralgemeinde	Parzelle	Baueinheit	Räume	Fläche	Adresse	

Nummer				Von	Bis		
A 2	Gries	4628	31	5	88	Reschenstrasse 50/B	
32							p ..
Kategorie	Katastralgemeinde	Parzelle	Baueinheit	Räume	Fläche	Adresse	
A 2	Gries	4628	32	6	108	Reschenstrasse 50/B	
33							p ..
Kategorie	Katastralgemeinde	Parzelle	Baueinheit	Räume	Fläche	Adresse	
A 2	Gries	4628	33	6,5	114	Reschenstrasse 50/B	
34						
Kategorie	Katastralgemeinde	Parzelle	Baueinheit	Räume	Fläche	Adresse	
A 2	Gries	4628	34	6,5	127	Reschenstrasse 50/A	
35							p ..
Kategorie	Katastralgemeinde	Parzelle	Baueinheit	Räume	Fläche	Adresse	
A 2	Gries	4628	35	5,5	88	Reschenstrasse 50/A	
36							p ..
Kategorie	Katastralgemeinde	Parzelle	Baueinheit	Räume	Fläche	Adresse	
A 2	Gries	4628	36	7	122	Reschenstrasse 50/A	
37							p ..
Kategorie	Katastralgemeinde	Parzelle	Baueinheit	Räume	Fläche	Adresse	
A 2	Gries	4628	37	3	57	Reschenstrasse 50/A	
38							p ..
Kategorie	Katastralgemeinde	Parzelle	Baueinheit	Räume	Fläche	Adresse	
A 2	Gries	4628	38	3	54	Reschenstrasse 50/A	
39							p ..
Kategorie	Katastralgemeinde	Parzelle	Baueinheit	Räume	Fläche	Adresse	
A 2	Gries	4628	39	3	60	Reschenstrasse 50/A	
40							p ..
Kategorie	Katastralgemeinde	Parzelle	Baueinheit	Räume	Fläche	Adresse	
A 2	Gries	4628	40	6	121	Reschenstrasse 50/A	
41							p ..
Kategorie	Katastralgemeinde	Parzelle	Baueinheit	Räume	Fläche	Adresse	
A 2	Gries	4628	41	3	57	Reschenstrasse 50/A	
42							p ..
Kategorie	Katastralgemeinde	Parzelle	Baueinheit	Räume	Fläche	Adresse	
A 2	Gries	4628	42	4	58	Reschenstrasse 50/A	
43						
Kategorie	Katastralgemeinde	Parzelle	Baueinheit	Räume	Fläche	Adresse	
A 2	Gries	4628	43	8,5	166	Reschenstrasse 50/A	
44						
Kategorie	Katastralgemeinde	Parzelle	Baueinheit	Räume	Fläche	Adresse	
A 2	Gries	4628	44	6	112	Reschenstrasse 50/A	
45							p ..
Kategorie	Katastralgemeinde	Parzelle	Baueinheit	Räume	Fläche	Adresse	
A 2	Gries	4628	45	7	136	Reschenstrasse 50/A	
46							p ..
Kategorie	Katastralgemeinde	Parzelle	Baueinheit	Räume	Fläche	Adresse	
A 2	Gries	4628	46	3	56	Reschenstrasse 50	

Nummer				Von	Bis		
47							p ..
Kategorie	Katastralgemeinde	Parzelle	Baueinheit	Räume	Fläche	Adresse	
A 2	Gries	4628	47	5	83	Reschenstrasse 50	
48							p ..
Kategorie	Katastralgemeinde	Parzelle	Baueinheit	Räume	Fläche	Adresse	
A 2	Gries	4628	48	3	56	Reschenstrasse 50	
49							p ..
Kategorie	Katastralgemeinde	Parzelle	Baueinheit	Räume	Fläche	Adresse	
A 2	Gries	4628	49	4	84	Reschenstrasse 50	
2001-518-0				11/03/2004 16	12/03/2024 16	p Benutzungsgenehmigung/Bezugsfertigkeit vorhanden	
Art. 79				L.G. Nr. 13/1997 Landesraumordnungsgesetz			
Nr.							Besetzt ÜW
3							p ..
Kategorie	Katastralgemeinde	Parzelle	Baueinheit	Räume	Fläche	Adresse	
A 2	Zwölfmalgreien	4222	3	6	89	Brennerstrasse 23	
4							p ..
Kategorie	Katastralgemeinde	Parzelle	Baueinheit	Räume	Fläche	Adresse	
A 2	Zwölfmalgreien	4222	4	7	115	Brennerstrasse 23	
2001-49-0				14/11/2002 11	15/11/2022 11	p Benutzungsgenehmigung/Bezugsfertigkeit vorhanden	
Art. 79				L.G. Nr. 13/1997 Landesraumordnungsgesetz			
Nr.							Besetzt ÜW
1							p ..
Kategorie	Katastralgemeinde	Parzelle	Baueinheit	Räume	Fläche	Adresse	
A 2	Zwölfmalgreien	4188	1	4,5	75	Pfarrhofstrasse 55/M	
3							p ..
Kategorie	Katastralgemeinde	Parzelle	Baueinheit	Räume	Fläche	Adresse	
A 2	Zwölfmalgreien	4188	3	2,5	50	Pfarrhofstrasse 55/M	
4							p ..
Kategorie	Katastralgemeinde	Parzelle	Baueinheit	Räume	Fläche	Adresse	
A 2	Zwölfmalgreien	4188	4	4,5	67	Pfarrhofstrasse 55/M	
5							p ..
Kategorie	Katastralgemeinde	Parzelle	Baueinheit	Räume	Fläche	Adresse	
A 2	Zwölfmalgreien	4188	5	4	83	Pfarrhofstrasse 55/M	
7							p ..
Kategorie	Katastralgemeinde	Parzelle	Baueinheit	Räume	Fläche	Adresse	
A 2	Zwölfmalgreien	4188	7	4,5	85	Pfarrhofstrasse 55/M	
8							p ..
Kategorie	Katastralgemeinde	Parzelle	Baueinheit	Räume	Fläche	Adresse	
A 2	Zwölfmalgreien	4188	8	2,5	38	Pfarrhofstrasse 55/M	

Nummer	Von		Bis					Besetzt	ÜW
2001-468-0	19/12/2003		20/12/2023		p Benutzungsgenehmigung/Bezugsfertigkeit vorhanden				
Art. 79	L.G. Nr. 13/1997 Landesraumordnungsgesetz								
Nr.								Besetzt	ÜW
6								p	..
Kategorie	Katastralgemeinde	Parzelle	Baueinheit	Räume	Fläche	Adresse			
A 2	Zwölfmalgreien	4097	6	5	63	Pfarrhofstrasse 40			
7							
Kategorie	Katastralgemeinde	Parzelle	Baueinheit	Räume	Fläche	Adresse			
A 2	Zwölfmalgreien	4097	7	5	80	Pfarrhofstrasse 40			
8								p	..
Kategorie	Katastralgemeinde	Parzelle	Baueinheit	Räume	Fläche	Adresse			
A 2	Zwölfmalgreien	4097	8	5	80	Pfarrhofstrasse 40			
9								p	..
Kategorie	Katastralgemeinde	Parzelle	Baueinheit	Räume	Fläche	Adresse			
A 2	Zwölfmalgreien	4097	9	5	63	Pfarrhofstrasse 40			
10								p	..
Kategorie	Katastralgemeinde	Parzelle	Baueinheit	Räume	Fläche	Adresse			
A 2	Zwölfmalgreien	4097	10	5	63	Pfarrhofstrasse 40			
11								p	..
Kategorie	Katastralgemeinde	Parzelle	Baueinheit	Räume	Fläche	Adresse			
A 2	Zwölfmalgreien	4097	11	5	80	Pfarrhofstrasse 40			
12							
Kategorie	Katastralgemeinde	Parzelle	Baueinheit	Räume	Fläche	Adresse			
A 2	Zwölfmalgreien	4097	12	5	80	Pfarrhofstrasse 40			
13								p	..
Kategorie	Katastralgemeinde	Parzelle	Baueinheit	Räume	Fläche	Adresse			
A 2	Zwölfmalgreien	4097	13	5	63	Pfarrhofstrasse 40			
14								p	..
Kategorie	Katastralgemeinde	Parzelle	Baueinheit	Räume	Fläche	Adresse			
A 2	Zwölfmalgreien	4097	14	5	63	Pfarrhofstrasse 40			
15								p	..
Kategorie	Katastralgemeinde	Parzelle	Baueinheit	Räume	Fläche	Adresse			
A 2	Zwölfmalgreien	4097	15	5	80	Pfarrhofstrasse 40			
16								p	..
Kategorie	Katastralgemeinde	Parzelle	Baueinheit	Räume	Fläche	Adresse			
A 2	Zwölfmalgreien	4097	16	5	80	Pfarrhofstrasse 40			
17							
Kategorie	Katastralgemeinde	Parzelle	Baueinheit	Räume	Fläche	Adresse			
A 2	Zwölfmalgreien	4097	17	5	63	Pfarrhofstrasse 40			
18								p	..
Kategorie	Katastralgemeinde	Parzelle	Baueinheit	Räume	Fläche	Adresse			
A 2	Zwölfmalgreien	4097	18	4	54	Pfarrhofstrasse 40			
19								p	..
Kategorie	Katastralgemeinde	Parzelle	Baueinheit	Räume	Fläche	Adresse			
A 2	Zwölfmalgreien	4097	19	5	92	Pfarrhofstrasse 40			
20								p	..

Nummer				Von	Bis			
Kategorie	Katastralgemeinde	Parzelle	Baueinheit	Räume	Fläche	Adresse		
A 2	Zwölfmalgreien	4097	20	5	92	Pfarrhofstrasse 40		
							p	..
Kategorie	Katastralgemeinde	Parzelle	Baueinheit	Räume	Fläche	Adresse		
A 2	Zwölfmalgreien	4097	21	4	54	Pfarrhofstrasse 40		
2001-124-0				09/10/2003 11	09/10/2023	p Benutzungsgenehmigung/Bezugsfertigkeit vorhanden		
Art. 79			L.G. Nr. 13/1997 Landesraumordnungsgesetz					
Nr.							Besetzt	ÜW
1							p	..
Kategorie	Katastralgemeinde	Parzelle	Baueinheit	Räume	Fläche	Adresse		
A 2	Zwölfmalgreien	4237	1	6	92	Pfarrhofstrasse 22		
2						
Kategorie	Katastralgemeinde	Parzelle	Baueinheit	Räume	Fläche	Adresse		
A 2	Zwölfmalgreien	4237	2	4	57	Pfarrhofstrasse 22		
3							p	..
Kategorie	Katastralgemeinde	Parzelle	Baueinheit	Räume	Fläche	Adresse		
A 2	Zwölfmalgreien	4237	3	3	42	Pfarrhofstrasse 22		
5						
Kategorie	Katastralgemeinde	Parzelle	Baueinheit	Räume	Fläche	Adresse		
A 2	Zwölfmalgreien	4237	5	5,5	90	Pfarrhofstrasse 22		
7							p	..
Kategorie	Katastralgemeinde	Parzelle	Baueinheit	Räume	Fläche	Adresse		
A 2	Zwölfmalgreien	4237	7	3	46	Pfarrhofstrasse 22		
8							p	..
Kategorie	Katastralgemeinde	Parzelle	Baueinheit	Räume	Fläche	Adresse		
A 2	Zwölfmalgreien	4237	8	5,5	92	Pfarrhofstrasse 22		
9							p	..
Kategorie	Katastralgemeinde	Parzelle	Baueinheit	Räume	Fläche	Adresse		
A 2	Zwölfmalgreien	4237	9	6	97	Pfarrhofstrasse 22		
10							p	..
Kategorie	Katastralgemeinde	Parzelle	Baueinheit	Räume	Fläche	Adresse		
A 2	Zwölfmalgreien	4237	10	6	97	Pfarrhofstrasse 22		
12							p	..
Kategorie	Katastralgemeinde	Parzelle	Baueinheit	Räume	Fläche	Adresse		
A 2	Zwölfmalgreien	4237	12	6	88	Pfarrhofstrasse 22/A		
13							p	..
Kategorie	Katastralgemeinde	Parzelle	Baueinheit	Räume	Fläche	Adresse		
A 2	Zwölfmalgreien	4237	13	5,5	87	Pfarrhofstrasse 22/A		
15						
Kategorie	Katastralgemeinde	Parzelle	Baueinheit	Räume	Fläche	Adresse		
A 2	Zwölfmalgreien	4237	15	3	45	Pfarrhofstrasse 22/A		
16							p	..
Kategorie	Katastralgemeinde	Parzelle	Baueinheit	Räume	Fläche	Adresse		
A 2	Zwölfmalgreien	4237	16	5,5	90	Pfarrhofstrasse 22/A		

Nummer	Von	Bis					
2000-937-0	26/11/2001	26/11/2021	p Benutzungsgenehmigung/Bezugsfertigkeit vorhanden				
Art. 79	L.G. Nr. 13/1997 Landesraumordnungsgesetz						
Nr.							Besetzt
3							p
							ÜW
							..
Kategorie	Katastralgemeinde	Parzelle	Baueinheit	Räume	Fläche	Adresse	
A 2	Gries	2629	3	3	49	Alte Mendelstrasse 104/C	

Nummer	Von		Bis						
2000-703-0	27/05/2004 09		28/05/2024 09		p			Benutzungsgenehmigung/Bezugsfertigkeit vorhanden	
Art. 79	L.G. Nr. 13/1997 Landesraumordnungsgesetz								
Nr.								Besetzt	ÜW
1								p	..
Kategorie	Katastralgemeinde	Parzelle	Baueinheit	Räume	Fläche	Adresse			
A 2	Zwölfmalgreien	4258	1	4,5	74	Pfannenstielweg 3/B			
2							
Kategorie	Katastralgemeinde	Parzelle	Baueinheit	Räume	Fläche	Adresse			
A 2	Zwölfmalgreien	4258	2	3	52	Pfannenstielweg 3/B			
5								p	..
Kategorie	Katastralgemeinde	Parzelle	Baueinheit	Räume	Fläche	Adresse			
A 2	Zwölfmalgreien	4258	5	3	51	Pfannenstielweg 3/B			
7								p	..
Kategorie	Katastralgemeinde	Parzelle	Baueinheit	Räume	Fläche	Adresse			
A 2	Zwölfmalgreien	4258	7	5	71	Pfannenstielweg 3/B			
10								p	..
Kategorie	Katastralgemeinde	Parzelle	Baueinheit	Räume	Fläche	Adresse			
A 2	Zwölfmalgreien	4258	10	3	47	Pfannenstielweg 3/B			
13								p	..
Kategorie	Katastralgemeinde	Parzelle	Baueinheit	Räume	Fläche	Adresse			
A 2	Zwölfmalgreien	4258	13	5	77	Pfannenstielweg 3/B			
14								p	..
Kategorie	Katastralgemeinde	Parzelle	Baueinheit	Räume	Fläche	Adresse			
A 2	Zwölfmalgreien	4258	14	3	50	Pfannenstielweg 3/B			
16								p	..
Kategorie	Katastralgemeinde	Parzelle	Baueinheit	Räume	Fläche	Adresse			
A 2	Zwölfmalgreien	4258	16	5	92	Pfannenstielweg 3/B			
17								p	..
Kategorie	Katastralgemeinde	Parzelle	Baueinheit	Räume	Fläche	Adresse			
A 2	Zwölfmalgreien	4258	17	4,5	68	Pfannenstielweg 3/B			
18								p	..
Kategorie	Katastralgemeinde	Parzelle	Baueinheit	Räume	Fläche	Adresse			
A 2	Zwölfmalgreien	4258	18	5	84	Pfannenstielweg 3/B			
19								p	..
Kategorie	Katastralgemeinde	Parzelle	Baueinheit	Räume	Fläche	Adresse			
A 2	Zwölfmalgreien	4258	19	5	96	Pfannenstielweg 3/B			
20								p	..
Kategorie	Katastralgemeinde	Parzelle	Baueinheit	Räume	Fläche	Adresse			
A 2	Zwölfmalgreien	4258	20	5,5	88	Pfannenstielweg 3/B			
22								p	..
Kategorie	Katastralgemeinde	Parzelle	Baueinheit	Räume	Fläche	Adresse			
A 2	Zwölfmalgreien	4258	22	6,5	109	Pfannenstielweg 3/F			
23								p	..
Kategorie	Katastralgemeinde	Parzelle	Baueinheit	Räume	Fläche	Adresse			
A 2	Zwölfmalgreien	4258	23	2,5	55	Pfannenstielweg 3/F			
25							

Nummer				Von	Bis		
Kategorie	Katastralgemeinde	Parzelle	Baueinheit	Räume	Fläche	Adresse	
A 2	Zwölfmalgreien	4258	25	5	83	Pfannenstielweg 3/F	
26					
Kategorie	Katastralgemeinde	Parzelle	Baueinheit	Räume	Fläche	Adresse	
A 2	Zwölfmalgreien	4258	26	5	80	Pfannenstielweg 3/C	
27					
Kategorie	Katastralgemeinde	Parzelle	Baueinheit	Räume	Fläche	Adresse	
A 2	Zwölfmalgreien	4258	27	5	99	Pfannenstielweg 3/F	
28						p	..
Kategorie	Katastralgemeinde	Parzelle	Baueinheit	Räume	Fläche	Adresse	
A 2	Zwölfmalgreien	4258	28	6	133	Pfannenstielweg 3/F	
33						p	..
Kategorie	Katastralgemeinde	Parzelle	Baueinheit	Räume	Fläche	Adresse	
A 2	Zwölfmalgreien	4258	33	2	39	Pfannenstielweg 3/E	
34						p	..
Kategorie	Katastralgemeinde	Parzelle	Baueinheit	Räume	Fläche	Adresse	
A 2	Zwölfmalgreien	4258	34	4,5	74	Pfannenstielweg 3/E	
35						p	..
Kategorie	Katastralgemeinde	Parzelle	Baueinheit	Räume	Fläche	Adresse	
A 2	Zwölfmalgreien	4258	35	7	109	Pfannenstielweg 3/E	
36						p	..
Kategorie	Katastralgemeinde	Parzelle	Baueinheit	Räume	Fläche	Adresse	
A 2	Zwölfmalgreien	4258	36	7	112	Pfannenstielweg 3/D	
37						p	..
Kategorie	Katastralgemeinde	Parzelle	Baueinheit	Räume	Fläche	Adresse	
A 2	Zwölfmalgreien	4258	37	4,5	89	Pfannenstielweg 3/D	
38						p	..
Kategorie	Katastralgemeinde	Parzelle	Baueinheit	Räume	Fläche	Adresse	
A 2	Zwölfmalgreien	4258	38	4,5	77	Pfannenstielweg 3/D	
39						p	..
Kategorie	Katastralgemeinde	Parzelle	Baueinheit	Räume	Fläche	Adresse	
A 2	Zwölfmalgreien	4258	39	5,5	90	Pfannenstielweg 3/D	
40						p	..
Kategorie	Katastralgemeinde	Parzelle	Baueinheit	Räume	Fläche	Adresse	
A 2	Zwölfmalgreien	4258	40	4	78	Pfannenstielweg 3/D	
42						p	..
Kategorie	Katastralgemeinde	Parzelle	Baueinheit	Räume	Fläche	Adresse	
A 2	Zwölfmalgreien	4258	42	7	116	Pfannenstielweg 3/D	
43						p	..
Kategorie	Katastralgemeinde	Parzelle	Baueinheit	Räume	Fläche	Adresse	
A 2	Zwölfmalgreien	4258	43	6	83	Pfannenstielweg 3/C	
44						p	..
Kategorie	Katastralgemeinde	Parzelle	Baueinheit	Räume	Fläche	Adresse	
A 2	Zwölfmalgreien	4258	44	6	99	Pfannenstielweg 3/C	
46						p	..
Kategorie	Katastralgemeinde	Parzelle	Baueinheit	Räume	Fläche	Adresse	

Nummer				Von	Bis		
A 2	Zwölfmalgreien	4258	46	5,5	95	Pfannenstielweg 3/C	
48						
Kategorie	Katastralgemeinde	Parzelle	Baueinheit	Räume	Fläche	Adresse	
A 2	Zwölfmalgreien	4258	48	6	95	Pfannenstielweg 3/D	
49							p ..
Kategorie	Katastralgemeinde	Parzelle	Baueinheit	Räume	Fläche	Adresse	
A 2	Zwölfmalgreien	4258	49	4,5	89	Pfannenstielweg 3/C	
50							p ..
Kategorie	Katastralgemeinde	Parzelle	Baueinheit	Räume	Fläche	Adresse	
A 2	Zwölfmalgreien	4258	50	6,5	93	Pfannenstielweg 3/C	
2000-797-0				07/08/2002 11	07/08/2022	p	Benutzungsgenehmigung/Bezugsfertigkeit vorhanden
Art. 79				L.G. Nr. 13/1997 Landesraumordnungsgesetz			
Nr.							Besetzt ÜW
7						
Kategorie	Katastralgemeinde	Parzelle	Baueinheit	Räume	Fläche	Adresse	
A 2	Zwölfmalgreien	200	9	3	49	Rentschner Strasse 63	

Nummer	Von		Bis						
2000-664-0	25/03/2004		25/03/2024		p Benutzungsgenehmigung/Bezugsfertigkeit vorhanden				
Art. 79	L.G. Nr. 13/1997 Landesraumordnungsgesetz								
Nr.								Besetzt	ÜW
11							
Kategorie	Katastralgemeinde	Parzelle	Baueinheit	Räume	Fläche	Adresse			
A 2	Zwölfmalgreien	4057	11	7,5	138	Parkstrasse 94			
12								p	..
Kategorie	Katastralgemeinde	Parzelle	Baueinheit	Räume	Fläche	Adresse			
A 2	Zwölfmalgreien	4057	12	6	126	Parkstrasse 94			
13								p	..
Kategorie	Katastralgemeinde	Parzelle	Baueinheit	Räume	Fläche	Adresse			
A 2	Zwölfmalgreien	4057	13	7	133	Parkstrasse 94			
14								p	..
Kategorie	Katastralgemeinde	Parzelle	Baueinheit	Räume	Fläche	Adresse			
A 2	Zwölfmalgreien	4057	14	7	132	Parkstrasse 94			
15								p	..
Kategorie	Katastralgemeinde	Parzelle	Baueinheit	Räume	Fläche	Adresse			
A 2	Zwölfmalgreien	4057	15	7	137	Parkstrasse 94			
16								p	..
Kategorie	Katastralgemeinde	Parzelle	Baueinheit	Räume	Fläche	Adresse			
A 2	Zwölfmalgreien	4057	16	7	133	Parkstrasse 94			
17								p	..
Kategorie	Katastralgemeinde	Parzelle	Baueinheit	Räume	Fläche	Adresse			
A 2	Zwölfmalgreien	4057	17	7	130	Parkstrasse 94			
18								p	..
Kategorie	Katastralgemeinde	Parzelle	Baueinheit	Räume	Fläche	Adresse			
A 2	Zwölfmalgreien	4057	18	7	131	Parkstrasse 94			
19							
Kategorie	Katastralgemeinde	Parzelle	Baueinheit	Räume	Fläche	Adresse			
A 2	Zwölfmalgreien	4057	19	7	145	Parkstrasse 94			
20								p	..
Kategorie	Katastralgemeinde	Parzelle	Baueinheit	Räume	Fläche	Adresse			
A 2	Zwölfmalgreien	4057	20	5,5	115	Parkstrasse 94			
21								p	..
Kategorie	Katastralgemeinde	Parzelle	Baueinheit	Räume	Fläche	Adresse			
A 2	Zwölfmalgreien	4057	21	7	131	Parkstrasse 96			
22								p	..
Kategorie	Katastralgemeinde	Parzelle	Baueinheit	Räume	Fläche	Adresse			
A 2	Zwölfmalgreien	4057	22	7,5	130	Parkstrasse 96			
23								p	..
Kategorie	Katastralgemeinde	Parzelle	Baueinheit	Räume	Fläche	Adresse			
A 2	Zwölfmalgreien	4057	23	6,5	127	Parkstrasse 96			
24								p	..
Kategorie	Katastralgemeinde	Parzelle	Baueinheit	Räume	Fläche	Adresse			
A 2	Zwölfmalgreien	4057	24	6	117	Parkstrasse 96			
25								p	..

Nummer				Von	Bis			
Kategorie	Katastralgemeinde	Parzelle	Baueinheit	Räume	Fläche	Adresse		
A 2	Zwölfmalgreien	4057	25	7	137	Parkstrasse 96		
						
26								
Kategorie	Katastralgemeinde	Parzelle	Baueinheit	Räume	Fläche	Adresse		
A 2	Zwölfmalgreien	4057	26	5,5	118	Parkstrasse 96		
							p	..
27								
Kategorie	Katastralgemeinde	Parzelle	Baueinheit	Räume	Fläche	Adresse		
A 2	Zwölfmalgreien	4057	27	6,5	127	Parkstrasse 96		
							p	..
28								
Kategorie	Katastralgemeinde	Parzelle	Baueinheit	Räume	Fläche	Adresse		
A 2	Zwölfmalgreien	4057	28	6	117	Parkstrasse 96		
							p	..
31								
Kategorie	Katastralgemeinde	Parzelle	Baueinheit	Räume	Fläche	Adresse		
A 2	Zwölfmalgreien	4057	31	5,5	103	Parkstrasse 98		
						
32								
Kategorie	Katastralgemeinde	Parzelle	Baueinheit	Räume	Fläche	Adresse		
A 2	Zwölfmalgreien	4057	32	7	121	Parkstrasse 98		
						
33								
Kategorie	Katastralgemeinde	Parzelle	Baueinheit	Räume	Fläche	Adresse		
A 2	Zwölfmalgreien	4057	33	6	115	Parkstrasse 98		
							p	..
34								
Kategorie	Katastralgemeinde	Parzelle	Baueinheit	Räume	Fläche	Adresse		
A 2	Zwölfmalgreien	4057	34	5,5	108	Parkstrasse 98		
						
35								
Kategorie	Katastralgemeinde	Parzelle	Baueinheit	Räume	Fläche	Adresse		
A 2	Zwölfmalgreien	4057	35	5,5	103	Parkstrasse 98		
						
36								
Kategorie	Katastralgemeinde	Parzelle	Baueinheit	Räume	Fläche	Adresse		
A 2	Zwölfmalgreien	4057	36	6,5	121	Parkstrasse 98		
							p	..
37								
Kategorie	Katastralgemeinde	Parzelle	Baueinheit	Räume	Fläche	Adresse		
A 2	Zwölfmalgreien	4057	37	6,5	123	Parkstrasse 98		
							p	..
38								
Kategorie	Katastralgemeinde	Parzelle	Baueinheit	Räume	Fläche	Adresse		
A 2	Zwölfmalgreien	4057	38	6,5	133	Parkstrasse 98		
							p	..
39								
Kategorie	Katastralgemeinde	Parzelle	Baueinheit	Räume	Fläche	Adresse		
A 2	Zwölfmalgreien	4057	39	7	145	Parkstrasse 100		
							p	..
40								
Kategorie	Katastralgemeinde	Parzelle	Baueinheit	Räume	Fläche	Adresse		
A 2	Zwölfmalgreien	4057	40	6	114	Parkstrasse 100		
							p	..
41								
Kategorie	Katastralgemeinde	Parzelle	Baueinheit	Räume	Fläche	Adresse		
A 2	Zwölfmalgreien	4057	41	6	117	Parkstrasse 100		
						
42								
Kategorie	Katastralgemeinde	Parzelle	Baueinheit	Räume	Fläche	Adresse		

Nummer				Von	Bis				
A 2	Zwölfmalgreien	4057	42	6,5	136	Parkstrasse 100			
43							p	..	
Kategorie	Katastralgemeinde	Parzelle	Baueinheit	Räume	Fläche	Adresse			
A 2	Zwölfmalgreien	4057	43	7	134	Parkstrasse 100			
44							
Kategorie	Katastralgemeinde	Parzelle	Baueinheit	Räume	Fläche	Adresse			
A 2	Zwölfmalgreien	4057	44	7,5	132	Parkstrasse 100			
45							
Kategorie	Katastralgemeinde	Parzelle	Baueinheit	Räume	Fläche	Adresse			
A 2	Zwölfmalgreien	4057	45	5,5	118	Parkstrasse 100			
46							
Kategorie	Katastralgemeinde	Parzelle	Baueinheit	Räume	Fläche	Adresse			
A 2	Zwölfmalgreien	4057	46	7	136	Parkstrasse 100			
47							p	..	
Kategorie	Katastralgemeinde	Parzelle	Baueinheit	Räume	Fläche	Adresse			
A 2	Zwölfmalgreien	4057	47	5,5	118	Parkstrasse 100			
48							p	..	
Kategorie	Katastralgemeinde	Parzelle	Baueinheit	Räume	Fläche	Adresse			
A 2	Zwölfmalgreien	4057	48	7,5	136	Parkstrasse 100			
2000-478-0				23/08/2002 10	24/08/2022 10		p	Benutzungsgenehmigung/Bezugsfertigkeit vorhanden	
Art. 79				L.G. Nr. 13/1997 Landesraumordnungsgesetz					
Nr.								Besetzt	ÜW
1								p	..
Kategorie	Katastralgemeinde	Parzelle	Baueinheit	Räume	Fläche	Adresse			
A 2	Zwölfmalgreien	2421	3	3	54	Pfarrhofstrasse 55			
2							
Kategorie	Katastralgemeinde	Parzelle	Baueinheit	Räume	Fläche	Adresse			
A 2	Zwölfmalgreien	2421	4	2,5	56	Pfarrhofstrasse 55/A			
3							
Kategorie	Katastralgemeinde	Parzelle	Baueinheit	Räume	Fläche	Adresse			
A 2	Zwölfmalgreien	2421	5	5	84	Pfarrhofstrasse 55/B			
8							p	..	
Kategorie	Katastralgemeinde	Parzelle	Baueinheit	Räume	Fläche	Adresse			
A 2	Zwölfmalgreien	2421	10	5	84	Pfarrhofstrasse 55/G			
10							p	..	
Kategorie	Katastralgemeinde	Parzelle	Baueinheit	Räume	Fläche	Adresse			
A 2	Zwölfmalgreien	2421	12	3	55	Pfarrhofstrasse 55/I			
12							p	..	
Kategorie	Katastralgemeinde	Parzelle	Baueinheit	Räume	Fläche	Adresse			
A 2	Zwölfmalgreien	2421	14	5,5	90	Pfarrhofstrasse 55/L			

Nummer	Von		Bis						
2000-438-0	25/09/2003		26/09/2023		p			Benutzungsgenehmigung/Bezugsfertigkeit vorhanden	
Art. 79	L.G. Nr. 13/1997 Landesraumordnungsgesetz								
Nr.								Besetzt	ÜW
2								p	..
Kategorie	Katastralgemeinde	Parzelle	Baueinheit	Räume	Fläche	Adresse			
A 2	Zwölfmalgreien	4246	2	6	85	Pfarrhofstrasse 23/F			
3								p	..
Kategorie	Katastralgemeinde	Parzelle	Baueinheit	Räume	Fläche	Adresse			
A 2	Zwölfmalgreien	4246	3	5,5	79	Pfarrhofstrasse 23/G			
4								p	..
Kategorie	Katastralgemeinde	Parzelle	Baueinheit	Räume	Fläche	Adresse			
A 2	Zwölfmalgreien	4246	4	5,5	77	Pfarrhofstrasse 23/G			
5							
Kategorie	Katastralgemeinde	Parzelle	Baueinheit	Räume	Fläche	Adresse			
A 2	Zwölfmalgreien	4246	5	5,5	84	Pfarrhofstrasse 23/G			
6								p	..
Kategorie	Katastralgemeinde	Parzelle	Baueinheit	Räume	Fläche	Adresse			
A 2	Zwölfmalgreien	4246	6	4,5	75	Pfarrhofstrasse 23/G			
7								p	..
Kategorie	Katastralgemeinde	Parzelle	Baueinheit	Räume	Fläche	Adresse			
A 2	Zwölfmalgreien	4246	7	5,5	86	Pfarrhofstrasse 23/G			
8								p	..
Kategorie	Katastralgemeinde	Parzelle	Baueinheit	Räume	Fläche	Adresse			
A 2	Zwölfmalgreien	4246	8	3	50	Pfarrhofstrasse 23/G			
9								p	..
Kategorie	Katastralgemeinde	Parzelle	Baueinheit	Räume	Fläche	Adresse			
A 2	Zwölfmalgreien	4246	9	3	56	Pfarrhofstrasse 23/G			
10								p	..
Kategorie	Katastralgemeinde	Parzelle	Baueinheit	Räume	Fläche	Adresse			
A 2	Zwölfmalgreien	4246	10	4	70	Pfarrhofstrasse 23/G			
11								p	..
Kategorie	Katastralgemeinde	Parzelle	Baueinheit	Räume	Fläche	Adresse			
A 2	Zwölfmalgreien	4246	11	5	75	Pfarrhofstrasse 23/G			
12								p	..
Kategorie	Katastralgemeinde	Parzelle	Baueinheit	Räume	Fläche	Adresse			
A 2	Zwölfmalgreien	4246	12	4,5	73	Pfarrhofstrasse 23/G			
13								p	..
Kategorie	Katastralgemeinde	Parzelle	Baueinheit	Räume	Fläche	Adresse			
A 2	Zwölfmalgreien	4246	13	3	53	Pfarrhofstrasse 23/G			
15								p	..
Kategorie	Katastralgemeinde	Parzelle	Baueinheit	Räume	Fläche	Adresse			
A 2	Zwölfmalgreien	4246	15	5	90	Pfarrhofstrasse 23/G			
18								p	..
Kategorie	Katastralgemeinde	Parzelle	Baueinheit	Räume	Fläche	Adresse			
A 2	Zwölfmalgreien	4246	18	7,5	131	Pfarrhofstrasse 23/G			

Nummer	Von	Bis					
2000-300-0	26/03/2004	26/03/2024					Ⓟ Benutzungsgenehmigung/Bezugsfertigkeit vorhanden
Art. 79	L.G. Nr. 13/1997 Landesraumordnungsgesetz						
Nr.						Besetzt	ÜW
7						Ⓟ	..
Kategorie	Katastralgemeinde	Parzelle	Baueinheit	Räume	Fläche	Adresse	
A 2	Gries	4645	7	7	136	Luigi-Cadorna-Strasse 19	
8						Ⓟ	..
Kategorie	Katastralgemeinde	Parzelle	Baueinheit	Räume	Fläche	Adresse	
A 2	Gries	4645	8	7	138	Luigi-Cadorna-Strasse 19	
2000-1074-0	23/10/2001	23/10/2021					Ⓟ Benutzungsgenehmigung/Bezugsfertigkeit vorhanden
Art. 79	L.G. Nr. 13/1997 Landesraumordnungsgesetz						
Nr.						Besetzt	ÜW
6						Ⓟ	..
Kategorie	Katastralgemeinde	Parzelle	Baueinheit	Räume	Fläche	Adresse	
A 2	Bozen	504	16	4	69	Erbsengasse 10	
7						Ⓟ	..
Kategorie	Katastralgemeinde	Parzelle	Baueinheit	Räume	Fläche	Adresse	
A 2	Bozen	504	17	3	44	Erbsengasse 10	
14						Ⓟ	..
Kategorie	Katastralgemeinde	Parzelle	Baueinheit	Räume	Fläche	Adresse	
A 2	Bozen	504	18	3	44	Erbsengasse 10	
15						Ⓟ	..
Kategorie	Katastralgemeinde	Parzelle	Baueinheit	Räume	Fläche	Adresse	
A 2	Bozen	504	19	4	72	Erbsengasse 10	
2000-1059-0	22/02/2005	22/02/2025					Ⓟ Benutzungsgenehmigung/Bezugsfertigkeit vorhanden
Art. 79	L.G. Nr. 13/1997 Landesraumordnungsgesetz						
Nr.						Besetzt	ÜW
8						Ⓟ	..
Kategorie	Katastralgemeinde	Parzelle	Baueinheit	Räume	Fläche	Adresse	
A 2	Gries	4676	8	7	131	Ludwig-Thuille-Strasse 8	
2000-1002-0	17/03/2005	17/03/2025					Ⓟ Benutzungsgenehmigung/Bezugsfertigkeit vorhanden
Art. 79	L.G. Nr. 13/1997 Landesraumordnungsgesetz						
Nr.						Besetzt	ÜW
2						Ⓟ	..
Kategorie	Katastralgemeinde	Parzelle	Baueinheit	Räume	Fläche	Adresse	
A 2	Gries	4748	2	4,5	106	Torquato-Taramelli-Strasse 31	
1999-935-0	11/07/2005 10	11/07/2025 10					Ⓟ Benutzungsgenehmigung/Bezugsfertigkeit vorhanden
Art. 79	L.G. Nr. 13/1997 Landesraumordnungsgesetz						
Nr.						Besetzt	ÜW
9						Ⓟ	..
Kategorie	Katastralgemeinde	Parzelle	Baueinheit	Räume	Fläche	Adresse	
A 2	Gries	4786	9	5	92	Alte Mendelstrasse 9/A	
27						Ⓟ	..
Kategorie	Katastralgemeinde	Parzelle	Baueinheit	Räume	Fläche	Adresse	
A 2	Gries	4786	27	4	70	Alte Mendelstrasse 9	

Nummer	Von		Bis						
1999-872-0	04/10/2002 11		04/10/2022		p			Benutzungsgenehmigung/Bezugsfertigkeit vorhanden	
Art. 79	L.G. Nr. 13/1997 Landesraumordnungsgesetz								
Nr.								Besetzt	ÜW
2								p	..
Kategorie	Katastralgemeinde	Parzelle	Baueinheit	Räume	Fläche	Adresse			
A 2	Zwölfmalgreien	4173	2	6,5	125	Claudia-Augusta-Strasse 17			
5								p	..
Kategorie	Katastralgemeinde	Parzelle	Baueinheit	Räume	Fläche	Adresse			
A 2	Zwölfmalgreien	4173	5	5	83	Claudia-Augusta-Strasse 17			
6								p	..
Kategorie	Katastralgemeinde	Parzelle	Baueinheit	Räume	Fläche	Adresse			
A 2	Zwölfmalgreien	4173	6	2	38	Claudia-Augusta-Strasse 17			
7								p	..
Kategorie	Katastralgemeinde	Parzelle	Baueinheit	Räume	Fläche	Adresse			
A 2	Zwölfmalgreien	4173	7	6	92	Claudia-Augusta-Strasse 17			
8								p	..
Kategorie	Katastralgemeinde	Parzelle	Baueinheit	Räume	Fläche	Adresse			
A 2	Zwölfmalgreien	4173	8	5,5	82	Claudia-Augusta-Strasse 17			
9								p	..
Kategorie	Katastralgemeinde	Parzelle	Baueinheit	Räume	Fläche	Adresse			
A 2	Zwölfmalgreien	4173	9	4,5	68	Claudia-Augusta-Strasse 17			
10							
Kategorie	Katastralgemeinde	Parzelle	Baueinheit	Räume	Fläche	Adresse			
A 2	Zwölfmalgreien	4173	10	4	60	Claudia-Augusta-Strasse 17			
11								p	..
Kategorie	Katastralgemeinde	Parzelle	Baueinheit	Räume	Fläche	Adresse			
A 2	Zwölfmalgreien	4173	11	5,5	83	Claudia-Augusta-Strasse 17			
13							
Kategorie	Katastralgemeinde	Parzelle	Baueinheit	Räume	Fläche	Adresse			
A 2	Zwölfmalgreien	4173	13	4	59	Claudia-Augusta-Strasse 17			
14							
Kategorie	Katastralgemeinde	Parzelle	Baueinheit	Räume	Fläche	Adresse			
A 2	Zwölfmalgreien	4173	14	4	60	Claudia-Augusta-Strasse 17/A			
15								p	..
Kategorie	Katastralgemeinde	Parzelle	Baueinheit	Räume	Fläche	Adresse			
A 2	Zwölfmalgreien	4173	15	5,5	69	Claudia-Augusta-Strasse 17/A			
16							
Kategorie	Katastralgemeinde	Parzelle	Baueinheit	Räume	Fläche	Adresse			
A 2	Zwölfmalgreien	4173	16	2,5	39	Claudia-Augusta-Strasse 17/A			
17								p	..
Kategorie	Katastralgemeinde	Parzelle	Baueinheit	Räume	Fläche	Adresse			
A 2	Zwölfmalgreien	4173	17	4	59	Claudia-Augusta-Strasse 17/A			
20								p	..
Kategorie	Katastralgemeinde	Parzelle	Baueinheit	Räume	Fläche	Adresse			
A 2	Zwölfmalgreien	4173	20	4	60	Claudia-Augusta-Strasse 17/A			
21								p	..

Nummer		Von			Bis			
Kategorie	Katastralgemeinde	Parzelle	Baueinheit	Räume	Fläche	Adresse		
A 2	Zwölfmalgreien	4173	21	5,5	69	Claudia-Augusta-Strasse 17/A		
							p	..
Kategorie	Katastralgemeinde	Parzelle	Baueinheit	Räume	Fläche	Adresse		
A 2	Zwölfmalgreien	4173	22	2,5	39	Claudia-Augusta-Strasse 17/A		
							p	..
Kategorie	Katastralgemeinde	Parzelle	Baueinheit	Räume	Fläche	Adresse		
A 2	Zwölfmalgreien	4173	23	4,5	58	Claudia-Augusta-Strasse 17/A		
							p	..
Kategorie	Katastralgemeinde	Parzelle	Baueinheit	Räume	Fläche	Adresse		
A 2	Zwölfmalgreien	4173	24	6,5	119	Claudia-Augusta-Strasse 17/A		
1999-763-0			21/05/2001	21/05/2021	p Benutzungsgenehmigung/Bezugsfertigkeit vorhanden			
Art. 79			L.G. Nr. 13/1997 Landesraumordnungsgesetz					
Nr.							Besetzt	ÜW
1						
Kategorie	Katastralgemeinde	Parzelle	Baueinheit	Räume	Fläche	Adresse		
A 2	Gries	4613	1	7,5	177	Guntschnastrasse 23		
							p	..
Kategorie	Katastralgemeinde	Parzelle	Baueinheit	Räume	Fläche	Adresse		
A 2	Gries	4613	2	6	120	Guntschnastrasse 23		
							p	..
Kategorie	Katastralgemeinde	Parzelle	Baueinheit	Räume	Fläche	Adresse		
A 2	Gries	4613	3	7,5	162	Guntschnastrasse 23		
							p	..
Kategorie	Katastralgemeinde	Parzelle	Baueinheit	Räume	Fläche	Adresse		
A 2	Gries	4613	4	5,5	110	Guntschnastrasse 23		

Nummer	Von		Bis					
1999-482-0	11/02/2002		12/02/2022		p Benutzungsgenehmigung/Bezugsfertigkeit vorhanden			
Art. 79	L.G. Nr. 13/1997 Landesraumordnungsgesetz						Besetzt	ÜW
Nr.							p	..
5								
Kategorie	Katastralgemeinde	Parzelle	Baueinheit	Räume	Fläche	Adresse		
A 2	Gries	4627	5	5	85	Frontkämpferstrasse 4/A		
8						
Kategorie	Katastralgemeinde	Parzelle	Baueinheit	Räume	Fläche	Adresse		
A 2	Gries	4627	8	4,5	72	Frontkämpferstrasse 4/A		
9							p	..
Kategorie	Katastralgemeinde	Parzelle	Baueinheit	Räume	Fläche	Adresse		
A 2	Gries	4627	9	5	85	Frontkämpferstrasse 4/A		
10							p	..
Kategorie	Katastralgemeinde	Parzelle	Baueinheit	Räume	Fläche	Adresse		
A 2	Gries	4627	10	3,5	55	Frontkämpferstrasse 4/A		
11							p	..
Kategorie	Katastralgemeinde	Parzelle	Baueinheit	Räume	Fläche	Adresse		
A 2	Gries	4627	11	7	96	Frontkämpferstrasse 4/A		
12						
Kategorie	Katastralgemeinde	Parzelle	Baueinheit	Räume	Fläche	Adresse		
A 2	Gries	4627	12	8,5	155	Frontkämpferstrasse 4/A		
13						
Kategorie	Katastralgemeinde	Parzelle	Baueinheit	Räume	Fläche	Adresse		
A 2	Gries	4627	13	9	178	Frontkämpferstrasse 4/A		
1999-487-0	15/05/2002		15/05/2022		p Benutzungsgenehmigung/Bezugsfertigkeit vorhanden			
Art. 79	L.G. Nr. 13/1997 Landesraumordnungsgesetz						Besetzt	ÜW
Nr.							p	..
1								
Kategorie	Katastralgemeinde	Parzelle	Baueinheit	Räume	Fläche	Adresse		
A 2	Gries	4633	1	4,5	107	Fagenstrasse 64/A		
2						
Kategorie	Katastralgemeinde	Parzelle	Baueinheit	Räume	Fläche	Adresse		
A 2	Gries	4633	2	4,5	91	Fagenstrasse 64/A		
5							p	..
Kategorie	Katastralgemeinde	Parzelle	Baueinheit	Räume	Fläche	Adresse		
A 2	Gries	4633	5	7	141	Fagenstrasse 64/A		

Nummer	Von		Bis						
1999-422-0	21/11/2002 11		22/11/2022 11		p			Benutzungsgenehmigung/Bezugsfertigkeit vorhanden	
Art. 79	L.G. Nr. 13/1997 Landesraumordnungsgesetz								
Nr.								Besetzt	ÜW
2							
Kategorie	Katastralgemeinde	Parzelle	Baueinheit	Räume	Fläche	Adresse			
A 2	Gries	4639	2	6,5	111	Drususallee 271			
3								p	..
Kategorie	Katastralgemeinde	Parzelle	Baueinheit	Räume	Fläche	Adresse			
A 2	Gries	4639	3	6	105	Drususallee 271			
4								p	..
Kategorie	Katastralgemeinde	Parzelle	Baueinheit	Räume	Fläche	Adresse			
A 2	Gries	4639	4	5,5	107	Drususallee 271			
5								p	..
Kategorie	Katastralgemeinde	Parzelle	Baueinheit	Räume	Fläche	Adresse			
A 2	Gries	4639	5	8	178	Drususallee 271			
6								p	..
Kategorie	Katastralgemeinde	Parzelle	Baueinheit	Räume	Fläche	Adresse			
A 2	Gries	4639	6	6,5	142	Drususallee 271			
7								p	..
Kategorie	Katastralgemeinde	Parzelle	Baueinheit	Räume	Fläche	Adresse			
A 2	Gries	4639	7	7	106	Drususallee 273			
8								p	..
Kategorie	Katastralgemeinde	Parzelle	Baueinheit	Räume	Fläche	Adresse			
A 2	Gries	4639	8	6	101	Drususallee 273			
9								p	..
Kategorie	Katastralgemeinde	Parzelle	Baueinheit	Räume	Fläche	Adresse			
A 2	Gries	4639	9	7	111	Drususallee 273			
10							
Kategorie	Katastralgemeinde	Parzelle	Baueinheit	Räume	Fläche	Adresse			
A 2	Gries	4639	10	6,5	104	Drususallee 273			
11								p	..
Kategorie	Katastralgemeinde	Parzelle	Baueinheit	Räume	Fläche	Adresse			
A 2	Gries	4639	11	8	131	Drususallee 273			

Nummer	Von		Bis					
1999-1067-0	08/05/2000		08/05/2020		p Benutzungsgenehmigung/Bezugsfertigkeit vorhanden			
Art. 79	L.G. Nr. 13/1997 Landesraumordnungsgesetz							
Nr.							Besetzt	ÜW
24						
Kategorie	Katastralgemeinde	Parzelle	Baueinheit	Räume	Fläche	Adresse		
A 2	Bozen	1105	24	4	67	Raingasse 26		
25						
Kategorie	Katastralgemeinde	Parzelle	Baueinheit	Räume	Fläche	Adresse		
A 2	Bozen	1105	25	2,5	39	Raingasse 26		
26							p	..
Kategorie	Katastralgemeinde	Parzelle	Baueinheit	Räume	Fläche	Adresse		
A 2	Bozen	1105	26	10	214	Raingasse 26		
29						
Kategorie	Katastralgemeinde	Parzelle	Baueinheit	Räume	Fläche	Adresse		
A 2	Bozen	1105	29	5	90	Raingasse 26		
30						
Kategorie	Katastralgemeinde	Parzelle	Baueinheit	Räume	Fläche	Adresse		
A 2	Bozen	1105	30	8	151	Raingasse 26		
31						
Kategorie	Katastralgemeinde	Parzelle	Baueinheit	Räume	Fläche	Adresse		
A 2	Bozen	1105	31	7,5	150	Raingasse 26		
32						
Kategorie	Katastralgemeinde	Parzelle	Baueinheit	Räume	Fläche	Adresse		
A 2	Bozen	1105	32	8	151	Raingasse 26		
33							p	..
Kategorie	Katastralgemeinde	Parzelle	Baueinheit	Räume	Fläche	Adresse		
A 2	Bozen	1105	33	2,5	44	Raingasse 26		
1999-145-0	20/02/2001		20/02/2021		p Benutzungsgenehmigung/Bezugsfertigkeit vorhanden			
Art. 79	L.G. Nr. 13/1997 Landesraumordnungsgesetz							
Nr.							Besetzt	ÜW
2						
Kategorie	Katastralgemeinde	Parzelle	Baueinheit	Räume	Fläche	Adresse		
A 2	Gries	4580	2	6,5	89	Luigi-Cadorna-Strasse 17		
7							p	..
Kategorie	Katastralgemeinde	Parzelle	Baueinheit	Räume	Fläche	Adresse		
A 2	Gries	4580	7	3	49	Luigi-Cadorna-Strasse 17		
9							p	..
Kategorie	Katastralgemeinde	Parzelle	Baueinheit	Räume	Fläche	Adresse		
A 2	Gries	4580	9	3	50	Luigi-Cadorna-Strasse 17		
10							p	..
Kategorie	Katastralgemeinde	Parzelle	Baueinheit	Räume	Fläche	Adresse		
A 2	Gries	4580	10	7	125	Luigi-Cadorna-Strasse 17		
11							p	..
Kategorie	Katastralgemeinde	Parzelle	Baueinheit	Räume	Fläche	Adresse		
A 2	Gries	4580	11	8,5	126	Luigi-Cadorna-Strasse 17		

Nummer	Von		Bis					
1998-956-0	01/09/2003 09		02/09/2023 09		p Benutzungsgenehmigung/Bezugsfertigkeit vorhanden			
Art. 79	L.G. Nr. 13/1997 Landesraumordnungsgesetz							
Nr.							Besetzt	ÜW
1						
Kategorie	Katastralgemeinde	Parzelle	Baueinheit	Räume	Fläche	Adresse		
A 2	Gries	210	4	9	283	Reichrieglerweg 9/B		
2							p	..
Kategorie	Katastralgemeinde	Parzelle	Baueinheit	Räume	Fläche	Adresse		
A 2	Gries	210	5	7,5	177	Reichrieglerweg 9/B		
3						
Kategorie	Katastralgemeinde	Parzelle	Baueinheit	Räume	Fläche	Adresse		
A 2	Gries	210	6	6	121	Reichrieglerweg 9/B		
5							p	..
Kategorie	Katastralgemeinde	Parzelle	Baueinheit	Räume	Fläche	Adresse		
A 2	Gries	210	8	13	252	Reichrieglerweg 9/B		
6						
Kategorie	Katastralgemeinde	Parzelle	Baueinheit	Räume	Fläche	Adresse		
A 2	Gries	210	9	14	400	Reichrieglerweg 9/A		
8							p	..
Kategorie	Katastralgemeinde	Parzelle	Baueinheit	Räume	Fläche	Adresse		
A 2	Gries	210	11	11	279	Reichrieglerweg 9/A		
9							p	..
Kategorie	Katastralgemeinde	Parzelle	Baueinheit	Räume	Fläche	Adresse		
A 2	Gries	210	12	7	151	Reichrieglerweg 9/A		
11							p	..
Kategorie	Katastralgemeinde	Parzelle	Baueinheit	Räume	Fläche	Adresse		
A 2	Gries	210	14	5	80	Reichrieglerweg 9		
12							p	..
Kategorie	Katastralgemeinde	Parzelle	Baueinheit	Räume	Fläche	Adresse		
A 2	Gries	210	15	7	120	Reichrieglerweg 9/A		
14						
Kategorie	Katastralgemeinde	Parzelle	Baueinheit	Räume	Fläche	Adresse		
A 2	Gries	210	17	10	215	Reichrieglerweg 9		
15						
Kategorie	Katastralgemeinde	Parzelle	Baueinheit	Räume	Fläche	Adresse		
A 2	Gries	210	18	9,5	251	Reichrieglerweg 9		
16							p	..
Kategorie	Katastralgemeinde	Parzelle	Baueinheit	Räume	Fläche	Adresse		
A 2	Gries	210	19	6,5	151	Reichrieglerweg 9		
17						
Kategorie	Katastralgemeinde	Parzelle	Baueinheit	Räume	Fläche	Adresse		
A 2	Gries	210	20	4,5	101	Reichrieglerweg 9		
18						
Kategorie	Katastralgemeinde	Parzelle	Baueinheit	Räume	Fläche	Adresse		
A 2	Gries	210	21	4,5	99	Reichrieglerweg 9		
19						

Nummer		Von					Bis
Kategorie	Katastralgemeinde	Parzelle	Baueinheit	Räume	Fläche	Adresse	
A 2	Gries	210	22	7	139	Reichrieglerweg 9	
20						
Kategorie	Katastralgemeinde	Parzelle	Baueinheit	Räume	Fläche	Adresse	
A 2	Gries	210	23	6,5	135	Reichrieglerweg 9	
21							p ..
Kategorie	Katastralgemeinde	Parzelle	Baueinheit	Räume	Fläche	Adresse	
A 2	Gries	210	24	4,5	63	Reichrieglerweg 9	
22							p ..
Kategorie	Katastralgemeinde	Parzelle	Baueinheit	Räume	Fläche	Adresse	
A 2	Gries	210	25	6	156	Reichrieglerweg 9	
23							p ..
Kategorie	Katastralgemeinde	Parzelle	Baueinheit	Räume	Fläche	Adresse	
A 2	Gries	210	26	8	184	Reichrieglerweg 9	
24						
Kategorie	Katastralgemeinde	Parzelle	Baueinheit	Räume	Fläche	Adresse	
A 2	Gries	210	27	6,5	120	Reichrieglerweg 9	
25							p ..
Kategorie	Katastralgemeinde	Parzelle	Baueinheit	Räume	Fläche	Adresse	
A 2	Gries	210	28	8	159	Reichrieglerweg 9	

Nummer	Von		Bis						
1998-750-0	28/04/2005		28/04/2025		p Benutzungsgenehmigung/Bezugsfertigkeit vorhanden				
Art. 79	L.G. Nr. 13/1997 Landesraumordnungsgesetz								
Nr.								Besetzt	ÜW
5							
Kategorie	Katastralgemeinde	Parzelle	Baueinheit	Räume	Fläche	Adresse			
A 2	Gries	4788	5	5,5	88	Romstrasse 18/G			
6							
Kategorie	Katastralgemeinde	Parzelle	Baueinheit	Räume	Fläche	Adresse			
A 2	Gries	4788	6	5,5	78	Romstrasse 18/G			
7							
Kategorie	Katastralgemeinde	Parzelle	Baueinheit	Räume	Fläche	Adresse			
A 2	Gries	4788	7	5,5	88	Romstrasse 18/G			
8								p	..
Kategorie	Katastralgemeinde	Parzelle	Baueinheit	Räume	Fläche	Adresse			
A 2	Gries	4788	8	5,5	78	Romstrasse 18/G			
9								p	..
Kategorie	Katastralgemeinde	Parzelle	Baueinheit	Räume	Fläche	Adresse			
A 2	Gries	4788	9	5,5	90	Romstrasse 18/G			
11								p	..
Kategorie	Katastralgemeinde	Parzelle	Baueinheit	Räume	Fläche	Adresse			
A 2	Gries	4788	11	6,5	112	Romstrasse 18/G			
14								p	..
Kategorie	Katastralgemeinde	Parzelle	Baueinheit	Räume	Fläche	Adresse			
A 2	Gries	4788	14	6,5	104	Romstrasse 18/F			
16								p	..
Kategorie	Katastralgemeinde	Parzelle	Baueinheit	Räume	Fläche	Adresse			
A 2	Gries	4788	16	6,5	104	Romstrasse 18/F			
17								p	..
Kategorie	Katastralgemeinde	Parzelle	Baueinheit	Räume	Fläche	Adresse			
A 2	Gries	4788	17	3	60	Romstrasse 18/F			
19								p	..
Kategorie	Katastralgemeinde	Parzelle	Baueinheit	Räume	Fläche	Adresse			
A 2	Gries	4788	19	3	60	Romstrasse 18/F			
20								p	..
Kategorie	Katastralgemeinde	Parzelle	Baueinheit	Räume	Fläche	Adresse			
A 2	Gries	4788	20	7	129	Romstrasse 18/F			
21								p	..
Kategorie	Katastralgemeinde	Parzelle	Baueinheit	Räume	Fläche	Adresse			
A 2	Gries	4788	21	3,5	90	Romstrasse 18/F			
24								p	..
Kategorie	Katastralgemeinde	Parzelle	Baueinheit	Räume	Fläche	Adresse			
A 2	Gries	4788	24	5,5	80	Romstrasse 18/E			
32								p	..
Kategorie	Katastralgemeinde	Parzelle	Baueinheit	Räume	Fläche	Adresse			
A 2	Gries	4788	32	3	56	Romstrasse 18/E			
36							

Nummer				Von	Bis			
Kategorie	Katastralgemeinde	Parzelle	Baueinheit	Räume	Fläche	Adresse		
A 2	Gries	4788	36	5	88	Lino-Ziller-Platz 8		
37						
Kategorie	Katastralgemeinde	Parzelle	Baueinheit	Räume	Fläche	Adresse		
A 2	Gries	4788	37	3	62	Lino-Ziller-Platz 8		
40							p	..
Kategorie	Katastralgemeinde	Parzelle	Baueinheit	Räume	Fläche	Adresse		
A 2	Gries	4788	40	3	47	Romstrasse 18/E		
42							p	..
Kategorie	Katastralgemeinde	Parzelle	Baueinheit	Räume	Fläche	Adresse		
A 2	Gries	4788	42	5	81	Romstrasse 18/E		
46						
Kategorie	Katastralgemeinde	Parzelle	Baueinheit	Räume	Fläche	Adresse		
A 2	Gries	4788	46	7	115	Romstrasse 18/E		
47							p	..
Kategorie	Katastralgemeinde	Parzelle	Baueinheit	Räume	Fläche	Adresse		
A 2	Gries	4788	47	7,5	163	Romstrasse 18/E		
52						
Kategorie	Katastralgemeinde	Parzelle	Baueinheit	Räume	Fläche	Adresse		
A 2	Gries	4788	52	3	49	Romstrasse 18		
55							p	..
Kategorie	Katastralgemeinde	Parzelle	Baueinheit	Räume	Fläche	Adresse		
A 2	Gries	4788	55	2,5	47	Romstrasse 18/D		
57							p	..
Kategorie	Katastralgemeinde	Parzelle	Baueinheit	Räume	Fläche	Adresse		
A 2	Gries	4788	57	3	55	Romstrasse 18/D		
58							p	..
Kategorie	Katastralgemeinde	Parzelle	Baueinheit	Räume	Fläche	Adresse		
A 2	Gries	4788	58	3	55	Romstrasse 18/D		
59						
Kategorie	Katastralgemeinde	Parzelle	Baueinheit	Räume	Fläche	Adresse		
A 2	Gries	4788	59	6	97	Lino-Ziller-Platz 7		
60						
Kategorie	Katastralgemeinde	Parzelle	Baueinheit	Räume	Fläche	Adresse		
A 2	Gries	4788	60	3,5	60	Romstrasse 18/D		
62							p	..
Kategorie	Katastralgemeinde	Parzelle	Baueinheit	Räume	Fläche	Adresse		
A 2	Gries	4788	62	6	94	Romstrasse 18/D		
63							p	..
Kategorie	Katastralgemeinde	Parzelle	Baueinheit	Räume	Fläche	Adresse		
A 2	Gries	4788	63	7	112	Romstrasse 18/D		
64							p	..
Kategorie	Katastralgemeinde	Parzelle	Baueinheit	Räume	Fläche	Adresse		
A 2	Gries	4788	64	6	94	Romstrasse 18/D		
65						
Kategorie	Katastralgemeinde	Parzelle	Baueinheit	Räume	Fläche	Adresse		

Nummer				Von	Bis		
A 2	Gries	4788	65	6,5	112	Romstrasse 18/D	
66							p ..
Kategorie	Katastralgemeinde	Parzelle	Baueinheit	Räume	Fläche	Adresse	
A 2	Gries	4788	66	6,5	121	Romstrasse 18/D	
67							p ..
Kategorie	Katastralgemeinde	Parzelle	Baueinheit	Räume	Fläche	Adresse	
A 2	Gries	4788	67	6	111	Romstrasse 18/D	
74							p ..
Kategorie	Katastralgemeinde	Parzelle	Baueinheit	Räume	Fläche	Adresse	
A 2	Gries	4788	74	4,5	71	Romstrasse 18/I	
75							p ..
Kategorie	Katastralgemeinde	Parzelle	Baueinheit	Räume	Fläche	Adresse	
A 2	Gries	4788	75	3	55	Romstrasse 18/I	
78							p ..
Kategorie	Katastralgemeinde	Parzelle	Baueinheit	Räume	Fläche	Adresse	
A 2	Gries	4788	78	4,5	71	Romstrasse 18/I	
82							p ..
Kategorie	Katastralgemeinde	Parzelle	Baueinheit	Räume	Fläche	Adresse	
A 2	Gries	4788	82	4,5	63	Romstrasse 18	
83							p ..
Kategorie	Katastralgemeinde	Parzelle	Baueinheit	Räume	Fläche	Adresse	
A 2	Gries	4788	83	7	112	Romstrasse 18/I	
85							p ..
Kategorie	Katastralgemeinde	Parzelle	Baueinheit	Räume	Fläche	Adresse	
A 2	Gries	4788	85	7	112	Romstrasse 18/I	
86						
Kategorie	Katastralgemeinde	Parzelle	Baueinheit	Räume	Fläche	Adresse	
A 2	Gries	4788	86	6	95	Romstrasse 18/I	
87							p ..
Kategorie	Katastralgemeinde	Parzelle	Baueinheit	Räume	Fläche	Adresse	
A 2	Gries	4788	87	6,5	129	Romstrasse 18/I	
92							p ..
Kategorie	Katastralgemeinde	Parzelle	Baueinheit	Räume	Fläche	Adresse	
A 2	Gries	4788	92	3	49	Romstrasse 18/K	
94						
Kategorie	Katastralgemeinde	Parzelle	Baueinheit	Räume	Fläche	Adresse	
A 2	Gries	4788	94	4,5	78	Romstrasse 18/K	
99							p ..
Kategorie	Katastralgemeinde	Parzelle	Baueinheit	Räume	Fläche	Adresse	
A 2	Gries	4788	99	4,5	78	Romstrasse 18/K	
100							p ..
Kategorie	Katastralgemeinde	Parzelle	Baueinheit	Räume	Fläche	Adresse	
A 2	Gries	4788	100	6	92	Romstrasse 18/K	
102							p ..
Kategorie	Katastralgemeinde	Parzelle	Baueinheit	Räume	Fläche	Adresse	
A 2	Gries	4788	102	6	92	Romstrasse 18/K	

Nummer		Von			Bis	
Kategorie	Katastralgemeinde	Parzelle	Baueinheit	Räume	Fläche	Adresse
A 2	Gries	4788	103	8	160	Romstrasse 18/K

Nummer	Von		Bis						
1998-706-0	23/09/2002 10		23/09/2022 10		p			Benutzungsgenehmigung/Bezugsfertigkeit vorhanden	
Art. 79	L.G. Nr. 13/1997 Landesraumordnungsgesetz								
Nr.								Besetzt	ÜW
5								p	..
Kategorie	Katastralgemeinde	Parzelle	Baueinheit	Räume	Fläche	Adresse			
A 2	Gries	4574	5	6	98	Mariaheimweg 11			
6								p	..
Kategorie	Katastralgemeinde	Parzelle	Baueinheit	Räume	Fläche	Adresse			
A 2	Gries	4574	6	7	116	Mariaheimweg 11			
7								p	..
Kategorie	Katastralgemeinde	Parzelle	Baueinheit	Räume	Fläche	Adresse			
A 2	Gries	4574	7	6	98	Mariaheimweg 11			
8								p	..
Kategorie	Katastralgemeinde	Parzelle	Baueinheit	Räume	Fläche	Adresse			
A 2	Gries	4574	8	7	116	Mariaheimweg 11			
9								p	..
Kategorie	Katastralgemeinde	Parzelle	Baueinheit	Räume	Fläche	Adresse			
A 2	Gries	4574	9	6	98	Mariaheimweg 11			
10								p	..
Kategorie	Katastralgemeinde	Parzelle	Baueinheit	Räume	Fläche	Adresse			
A 2	Gries	4574	10	7	116	Mariaheimweg 11			
11								p	..
Kategorie	Katastralgemeinde	Parzelle	Baueinheit	Räume	Fläche	Adresse			
A 2	Gries	4574	11	5,5	99	Mariaheimweg 11			
12							
Kategorie	Katastralgemeinde	Parzelle	Baueinheit	Räume	Fläche	Adresse			
A 2	Gries	4574	12	6,5	117	Mariaheimweg 11			
13								p	..
Kategorie	Katastralgemeinde	Parzelle	Baueinheit	Räume	Fläche	Adresse			
A 2	Gries	4574	13	4,5	74	Mariaheimweg 9			
17								p	..
Kategorie	Katastralgemeinde	Parzelle	Baueinheit	Räume	Fläche	Adresse			
A 2	Gries	4574	17	6	98	Mariaheimweg 9			
18								p	..
Kategorie	Katastralgemeinde	Parzelle	Baueinheit	Räume	Fläche	Adresse			
A 2	Gries	4574	18	5	83	Mariaheimweg 9			
19								p	..
Kategorie	Katastralgemeinde	Parzelle	Baueinheit	Räume	Fläche	Adresse			
A 2	Gries	4574	19	6	98	Mariaheimweg 9			
20							
Kategorie	Katastralgemeinde	Parzelle	Baueinheit	Räume	Fläche	Adresse			
A 2	Gries	4574	20	5	84	Mariaheimweg 9			
21								p	..
Kategorie	Katastralgemeinde	Parzelle	Baueinheit	Räume	Fläche	Adresse			
A 2	Gries	4574	21	6	98	Mariaheimweg 9			
23								p	..

Nummer		Von			Bis				
Kategorie	Katastralgemeinde	Parzelle	Baueinheit	Räume	Fläche	Adresse			
A 2	Gries	4574	23	5,5	97	Mariaheimweg 9			
24							p	..	
Kategorie	Katastralgemeinde	Parzelle	Baueinheit	Räume	Fläche	Adresse			
A 2	Gries	4574	24	4,5	83	Mariaheimweg 9			
1998-620-0			04/07/2000	04/07/2020	p Benutzungsgenehmigung/Bezugsfertigkeit vorhanden				
Art. 79		L.G. Nr. 13/1997 Landesraumordnungsgesetz							
Nr.								Besetzt	ÜW
1								p	..
Kategorie	Katastralgemeinde	Parzelle	Baueinheit	Räume	Fläche	Adresse			
A 2	Gries	4573	1	3	269	Meraner Strasse 102			
2							p	..	
Kategorie	Katastralgemeinde	Parzelle	Baueinheit	Räume	Fläche	Adresse			
A 2	Gries	4573	2	4,5		Meraner Strasse 102			
4							p	..	
Kategorie	Katastralgemeinde	Parzelle	Baueinheit	Räume	Fläche	Adresse			
A 2	Gries	4573	4	4,5	98	Meraner Strasse 102			
7							p	..	
Kategorie	Katastralgemeinde	Parzelle	Baueinheit	Räume	Fläche	Adresse			
A 2	Gries	4573	7	4,5	91	Meraner Strasse 102			
10							p	..	
Kategorie	Katastralgemeinde	Parzelle	Baueinheit	Räume	Fläche	Adresse			
A 2	Gries	4573	10	5	91	Meraner Strasse 102			
1998-1014-0			18/11/2002 16	19/11/2022 16	p Benutzungsgenehmigung/Bezugsfertigkeit vorhanden				
Art. 79		L.G. Nr. 13/1997 Landesraumordnungsgesetz							
Nr.								Besetzt	ÜW
1							
Kategorie	Katastralgemeinde	Parzelle	Baueinheit	Räume	Fläche	Adresse			
A 2	Zwölfmalgreien	4184	1	5,5	135	Cavourstrasse 24			
2							
Kategorie	Katastralgemeinde	Parzelle	Baueinheit	Räume	Fläche	Adresse			
A 2	Zwölfmalgreien	4184	2	3,5	74	Cavourstrasse 24			
3							
Kategorie	Katastralgemeinde	Parzelle	Baueinheit	Räume	Fläche	Adresse			
A 2	Zwölfmalgreien	4184	3	6,5	155	Cavourstrasse 9999			
4							p	..	
Kategorie	Katastralgemeinde	Parzelle	Baueinheit	Räume	Fläche	Adresse			
A 2	Zwölfmalgreien	4184	4	6,5	136	Cavourstrasse 1/C			
8							
Kategorie	Katastralgemeinde	Parzelle	Baueinheit	Räume	Fläche	Adresse			
A 2	Zwölfmalgreien	4184	8	3,5	72	Cavourstrasse 24			
9							
Kategorie	Katastralgemeinde	Parzelle	Baueinheit	Räume	Fläche	Adresse			
A 2	Zwölfmalgreien	4184	9	7	155	Cavourstrasse 9999			

Nummer	Von	Bis					
1998-111-0	30/08/2000	30/08/2020					Benutzungsgenehmigung/Bezugsfertigkeit vorhanden
Art. 79	L.G. Nr. 13/1997 Landesraumordnungsgesetz						
Nr.						Besetzt	ÜW
1					
Kategorie	Katastralgemeinde	Parzelle	Baueinheit	Räume	Fläche	Adresse	
A 2	Gries	3511	7	10	174	Glurnser Strasse 80	
2					
Kategorie	Katastralgemeinde	Parzelle	Baueinheit	Räume	Fläche	Adresse	
A 2	Gries	3511	7	10	174	Glurnser Strasse 80	
3					
Kategorie	Katastralgemeinde	Parzelle	Baueinheit	Räume	Fläche	Adresse	
A 2	Gries	3511	9	2,5	37	Glurnser Strasse 80/A	

Nummer	Von		Bis					
1998-1009-0	27/03/2003		27/03/2023		p Benutzungsgenehmigung/Bezugsfertigkeit vorhanden			
Art. 79	L.G. Nr. 13/1997 Landesraumordnungsgesetz							
Nr.							Besetzt	ÜW
1						
Kategorie	Katastralgemeinde	Parzelle	Baueinheit	Räume	Fläche	Adresse		
A 2	Gries	4672	1	6	135	Valdagnostrasse 6/B		
2							p	..
Kategorie	Katastralgemeinde	Parzelle	Baueinheit	Räume	Fläche	Adresse		
A 2	Gries	4672	2	6	113	Valdagnostrasse 6/B		
4							p	..
Kategorie	Katastralgemeinde	Parzelle	Baueinheit	Räume	Fläche	Adresse		
A 2	Gries	4672	4	3,5	57	Valdagnostrasse 6/B		
8							p	..
Kategorie	Katastralgemeinde	Parzelle	Baueinheit	Räume	Fläche	Adresse		
A 2	Gries	4672	8	6,5	102	Valdagnostrasse 6/B		
10							p	..
Kategorie	Katastralgemeinde	Parzelle	Baueinheit	Räume	Fläche	Adresse		
A 2	Gries	4672	10	3,5	53	Valdagnostrasse 6/B		
12							p	..
Kategorie	Katastralgemeinde	Parzelle	Baueinheit	Räume	Fläche	Adresse		
A 2	Gries	4672	12	6,5	105	Valdagnostrasse 6/B		
14							p	..
Kategorie	Katastralgemeinde	Parzelle	Baueinheit	Räume	Fläche	Adresse		
A 2	Gries	4672	14	3,5	54	Valdagnostrasse 6/B		
15							p	..
Kategorie	Katastralgemeinde	Parzelle	Baueinheit	Räume	Fläche	Adresse		
A 2	Gries	4672	15	3,5	56	Valdagnostrasse 6/B		
18							p	..
Kategorie	Katastralgemeinde	Parzelle	Baueinheit	Räume	Fläche	Adresse		
A 2	Gries	4672	18	5,5	103	Valdagnostrasse 6/B		
19						
Kategorie	Katastralgemeinde	Parzelle	Baueinheit	Räume	Fläche	Adresse		
A 2	Gries	4672	19	7	152	Valdagnostrasse 6/B		
20							p	..
Kategorie	Katastralgemeinde	Parzelle	Baueinheit	Räume	Fläche	Adresse		
A 2	Gries	4672	20	7	151	Valdagnostrasse 6/B		
23						
Kategorie	Katastralgemeinde	Parzelle	Baueinheit	Räume	Fläche	Adresse		
A 2	Gries	4672	23	3,5	60	Valdagnostrasse 6/A		
25							p	..
Kategorie	Katastralgemeinde	Parzelle	Baueinheit	Räume	Fläche	Adresse		
A 2	Gries	4672	25	2,5	41	Valdagnostrasse 6/A		
26							p	p
Kategorie	Katastralgemeinde	Parzelle	Baueinheit	Räume	Fläche	Adresse		
A 2	Gries	4672	26	3,5	58	Valdagnostrasse 6/A		
27						

Nummer				Von	Bis		
Kategorie	Katastralgemeinde	Parzelle	Baueinheit	Räume	Fläche	Adresse	
A 2	Gries	4672	27	3,5	60	Valdagnostrasse 6	
28						p	..
Kategorie	Katastralgemeinde	Parzelle	Baueinheit	Räume	Fläche	Adresse	
A 2	Gries	4672	28	3,5	55	Valdagnostrasse 6/A	
30					
Kategorie	Katastralgemeinde	Parzelle	Baueinheit	Räume	Fläche	Adresse	
A 2	Gries	4672	30	2,5	41	Valdagnostrasse 6/A	
31						p	..
Kategorie	Katastralgemeinde	Parzelle	Baueinheit	Räume	Fläche	Adresse	
A 2	Gries	4672	31	3	50	Valdagnostrasse 6/A	
34					
Kategorie	Katastralgemeinde	Parzelle	Baueinheit	Räume	Fläche	Adresse	
A 2	Gries	4672	34	3,5	54	Valdagnostrasse 6/A	
36					
Kategorie	Katastralgemeinde	Parzelle	Baueinheit	Räume	Fläche	Adresse	
A 2	Gries	4672	36	4,5	78	Valdagnostrasse 6/A	
37						p	..
Kategorie	Katastralgemeinde	Parzelle	Baueinheit	Räume	Fläche	Adresse	
A 2	Gries	4672	37	5,5	104	Valdagnostrasse 6/A	
40						p	..
Kategorie	Katastralgemeinde	Parzelle	Baueinheit	Räume	Fläche	Adresse	
A 2	Gries	4672	40	6	122	Valdagnostrasse 6/A	
41					
Kategorie	Katastralgemeinde	Parzelle	Baueinheit	Räume	Fläche	Adresse	
A 2	Gries	4672	41	3	48	Valdagnostrasse 6/A	
42						p	..
Kategorie	Katastralgemeinde	Parzelle	Baueinheit	Räume	Fläche	Adresse	
A 2	Gries	4672	42	6	124	Valdagnostrasse 6/A	
44						p	..
Kategorie	Katastralgemeinde	Parzelle	Baueinheit	Räume	Fläche	Adresse	
A 2	Gries	4672	44	6	116	Valdagnostrasse 6	
46						p	..
Kategorie	Katastralgemeinde	Parzelle	Baueinheit	Räume	Fläche	Adresse	
A 2	Gries	4672	46	3,5	60	Valdagnostrasse 6	
47						p	..
Kategorie	Katastralgemeinde	Parzelle	Baueinheit	Räume	Fläche	Adresse	
A 2	Gries	4672	47	3,5	62	Valdagnostrasse 6	
48					
Kategorie	Katastralgemeinde	Parzelle	Baueinheit	Räume	Fläche	Adresse	
A 2	Gries	4672	48	2,5	41	Valdagnostrasse 6/A	
49						p	..
Kategorie	Katastralgemeinde	Parzelle	Baueinheit	Räume	Fläche	Adresse	
A 2	Gries	4672	49	3,5	58	Valdagnostrasse 6	
50						p	..
Kategorie	Katastralgemeinde	Parzelle	Baueinheit	Räume	Fläche	Adresse	

Nummer	Von	Bis						
A 2	Gries	4672	50	3,5	61	Valdagnostrasse 6		
53							Ⓟ	..
Kategorie	Katastralgemeinde	Parzelle	Baueinheit	Räume	Fläche	Adresse		
A 2	Gries	4672	53	2,5	45	Valdagnostrasse 6		
54							Ⓟ	..
Kategorie	Katastralgemeinde	Parzelle	Baueinheit	Räume	Fläche	Adresse		
A 2	Gries	4672	54	6	103	Valdagnostrasse 6		
55							Ⓟ	..
Kategorie	Katastralgemeinde	Parzelle	Baueinheit	Räume	Fläche	Adresse		
A 2	Gries	4672	55	3,5	57	Valdagnostrasse 6		
56							Ⓟ	..
Kategorie	Katastralgemeinde	Parzelle	Baueinheit	Räume	Fläche	Adresse		
A 2	Gries	4672	56	3,5	55	Valdagnostrasse 6		
57							Ⓟ	..
Kategorie	Katastralgemeinde	Parzelle	Baueinheit	Räume	Fläche	Adresse		
A 2	Gries	4672	57	2,5	45	Valdagnostrasse 6		
58							Ⓟ	..
Kategorie	Katastralgemeinde	Parzelle	Baueinheit	Räume	Fläche	Adresse		
A 2	Gries	4672	58	5,5	106	Valdagnostrasse 6		
59							Ⓟ	..
Kategorie	Katastralgemeinde	Parzelle	Baueinheit	Räume	Fläche	Adresse		
A 2	Gries	4672	59	5,5	104	Valdagnostrasse 6		
60							Ⓟ	..
Kategorie	Katastralgemeinde	Parzelle	Baueinheit	Räume	Fläche	Adresse		
A 2	Gries	4672	60	3	48	Valdagnostrasse 6		
62							Ⓟ	..
Kategorie	Katastralgemeinde	Parzelle	Baueinheit	Räume	Fläche	Adresse		
A 2	Gries	4672	62	7	153	Valdagnostrasse 6		
63							Ⓟ	..
Kategorie	Katastralgemeinde	Parzelle	Baueinheit	Räume	Fläche	Adresse		
A 2	Gries	4672	63	7	154	Valdagnostrasse 6		
1997-956-0			27/11/2001	28/11/2021	Ⓟ Benutzungsgenehmigung/Bezugsfertigkeit vorhanden			
Art. 79	L.G. Nr. 13/1997 Landesraumordnungsgesetz							
Nr.							Besetzt	ÜW
8							Ⓟ	..
Kategorie	Katastralgemeinde	Parzelle	Baueinheit	Räume	Fläche	Adresse		
A 2	Zwölfmalgreien	906	19	4	74	Claudia-Augusta-Strasse 90		
9							Ⓟ	..
Kategorie	Katastralgemeinde	Parzelle	Baueinheit	Räume	Fläche	Adresse		
A 2	Zwölfmalgreien	906	20	5,5	85	Claudia-Augusta-Strasse 90		
14							Ⓟ	..
Kategorie	Katastralgemeinde	Parzelle	Baueinheit	Räume	Fläche	Adresse		
A 2	Zwölfmalgreien	906	25	5,5	84	Claudia-Augusta-Strasse 90		

Nummer	Von		Bis					
1997-896-0	15/11/2001		15/11/2021		p Benutzungsgenehmigung/Bezugsfertigkeit vorhanden			
Art. 79	L.G. Nr. 13/1997 Landesraumordnungsgesetz							
Nr.							Besetzt	ÜW
2							p	..
Kategorie	Katastralgemeinde	Parzelle	Baueinheit	Räume	Fläche	Adresse		
A 2	Zwölfmalgreien	4134	2	5,5	105	Rentschner Strasse 69		
3							p	..
Kategorie	Katastralgemeinde	Parzelle	Baueinheit	Räume	Fläche	Adresse		
A 2	Zwölfmalgreien	4134	3	5,5	104	Rentschner Strasse 69		
4							p	..
Kategorie	Katastralgemeinde	Parzelle	Baueinheit	Räume	Fläche	Adresse		
A 2	Zwölfmalgreien	4134	4	4	79	Rentschner Strasse 69		
6						
Kategorie	Katastralgemeinde	Parzelle	Baueinheit	Räume	Fläche	Adresse		
A 2	Zwölfmalgreien	4134	6	5	99	Rentschner Strasse 69		
7							p	..
Kategorie	Katastralgemeinde	Parzelle	Baueinheit	Räume	Fläche	Adresse		
A 2	Zwölfmalgreien	4134	7	5	95	Rentschner Strasse 69		
8							p	..
Kategorie	Katastralgemeinde	Parzelle	Baueinheit	Räume	Fläche	Adresse		
A 2	Zwölfmalgreien	4134	8	3,5	73	Rentschner Strasse 69		
10						
Kategorie	Katastralgemeinde	Parzelle	Baueinheit	Räume	Fläche	Adresse		
A 2	Zwölfmalgreien	4134	10	6	96	Rentschner Strasse 69		
11							p	..
Kategorie	Katastralgemeinde	Parzelle	Baueinheit	Räume	Fläche	Adresse		
A 2	Zwölfmalgreien	4134	11	5	95	Rentschner Strasse 69		
12							p	..
Kategorie	Katastralgemeinde	Parzelle	Baueinheit	Räume	Fläche	Adresse		
A 2	Zwölfmalgreien	4134	12	3,5	71	Rentschner Strasse 69		
13						
Kategorie	Katastralgemeinde	Parzelle	Baueinheit	Räume	Fläche	Adresse		
A 2	Zwölfmalgreien	4134	13	6,5	133	Rentschner Strasse 69		
14							p	..
Kategorie	Katastralgemeinde	Parzelle	Baueinheit	Räume	Fläche	Adresse		
A 2	Zwölfmalgreien	4134	14	6,5	137	Rentschner Strasse 69		

Nummer	Von		Bis						
1997-795-0	10/09/1999		10/09/2019		p			Benutzungsgenehmigung/Bezugsfertigkeit vorhanden	
Art. 79	L.G. Nr. 13/1997 Landesraumordnungsgesetz								
Nr.								Besetzt	ÜW
4								p	..
Kategorie	Katastralgemeinde	Parzelle	Baueinheit	Räume	Fläche	Adresse			
A 2	Gries	4531	4	4,5	84	Rovigostrasse 5			
5								p	..
Kategorie	Katastralgemeinde	Parzelle	Baueinheit	Räume	Fläche	Adresse			
A 2	Gries	4531	5	5,5	84	Rovigostrasse 5			
6								p	..
Kategorie	Katastralgemeinde	Parzelle	Baueinheit	Räume	Fläche	Adresse			
A 2	Gries	4531	6	3	52	Rovigostrasse 5			
7								p	..
Kategorie	Katastralgemeinde	Parzelle	Baueinheit	Räume	Fläche	Adresse			
A 2	Gries	4531	7	4,5	52	Rovigostrasse 5			
8								p	..
Kategorie	Katastralgemeinde	Parzelle	Baueinheit	Räume	Fläche	Adresse			
A 2	Gries	4531	8	5,5	85	Rovigostrasse 5			
9								p	..
Kategorie	Katastralgemeinde	Parzelle	Baueinheit	Räume	Fläche	Adresse			
A 2	Gries	4531	9	5,5	84	Rovigostrasse 5			
10								p	..
Kategorie	Katastralgemeinde	Parzelle	Baueinheit	Räume	Fläche	Adresse			
A 2	Gries	4531	10	4	55	Rovigostrasse 5			
11								p	..
Kategorie	Katastralgemeinde	Parzelle	Baueinheit	Räume	Fläche	Adresse			
A 2	Gries	4531	11	4,5	51	Rovigostrasse 5			
13								p	..
Kategorie	Katastralgemeinde	Parzelle	Baueinheit	Räume	Fläche	Adresse			
A 2	Gries	4531	13	5,5	83	Rovigostrasse 5			
15								p	..
Kategorie	Katastralgemeinde	Parzelle	Baueinheit	Räume	Fläche	Adresse			
A 2	Gries	4531	15	4	52	Rovigostrasse 5			
16								p	..
Kategorie	Katastralgemeinde	Parzelle	Baueinheit	Räume	Fläche	Adresse			
A 2	Gries	4531	16	5,5	84	Rovigostrasse 5			
17								p	..
Kategorie	Katastralgemeinde	Parzelle	Baueinheit	Räume	Fläche	Adresse			
A 2	Gries	4531	17	5,5	84	Rovigostrasse 5			
18								p	..
Kategorie	Katastralgemeinde	Parzelle	Baueinheit	Räume	Fläche	Adresse			
A 2	Gries	4531	18	4,5	53	Rovigostrasse 5			
19								p	p
Kategorie	Katastralgemeinde	Parzelle	Baueinheit	Räume	Fläche	Adresse			
A 2	Gries	4531	19	3	51	Rovigostrasse 5			
20								p	..

Nummer				Von	Bis		
Kategorie	Katastralgemeinde	Parzelle	Baueinheit	Räume	Fläche	Adresse	
A 2	Gries	4531	20	5,5	84	Rovigostrasse 5	
21							p ..
Kategorie	Katastralgemeinde	Parzelle	Baueinheit	Räume	Fläche	Adresse	
A 2	Gries	4531	21	5,5	91	Rovigostrasse 5	
23							p ..
Kategorie	Katastralgemeinde	Parzelle	Baueinheit	Räume	Fläche	Adresse	
A 2	Gries	4531	23	4	50	Rovigostrasse 5	
27							p ..
Kategorie	Katastralgemeinde	Parzelle	Baueinheit	Räume	Fläche	Adresse	
A 2	Gries	4531	27	2	36	Drususallee 85	
29							p ..
Kategorie	Katastralgemeinde	Parzelle	Baueinheit	Räume	Fläche	Adresse	
A 2	Gries	4531	29	2	37	Drususallee 85	
31							p ..
Kategorie	Katastralgemeinde	Parzelle	Baueinheit	Räume	Fläche	Adresse	
A 2	Gries	4531	31	2	36	Drususallee 85	
34							p ..
Kategorie	Katastralgemeinde	Parzelle	Baueinheit	Räume	Fläche	Adresse	
A 2	Gries	4531	34	2	36	Drususallee 85	
39							p ..
Kategorie	Katastralgemeinde	Parzelle	Baueinheit	Räume	Fläche	Adresse	
A 2	Gries	4531	39	2	35	Drususallee 85	
1997-334-0				12/12/2001	12/12/2021	p Benutzungsgenehmigung/Bezugsfertigkeit vorhanden	
Art. 79				L.G. Nr. 13/1997 Landesraumordnungsgesetz			
Nr.							Besetzt ÜW
3							p ..
Kategorie	Katastralgemeinde	Parzelle	Baueinheit	Räume	Fläche	Adresse	
A 2	Gries	4603	1	2,5	42	Drususallee 84	
5							p ..
Kategorie	Katastralgemeinde	Parzelle	Baueinheit	Räume	Fläche	Adresse	
A 2	Gries	4603	5	5	85	Drususallee 84	
10						
Kategorie	Katastralgemeinde	Parzelle	Baueinheit	Räume	Fläche	Adresse	
A 2	Gries	4603	12	3,5	51	Drususallee 84	
11							p ..
Kategorie	Katastralgemeinde	Parzelle	Baueinheit	Räume	Fläche	Adresse	
A 2	Gries	4603	11	4,5	80	Drususallee 84	
13							p ..
Kategorie	Katastralgemeinde	Parzelle	Baueinheit	Räume	Fläche	Adresse	
A 2	Gries	4603	14	6	127	Drususallee 84	
14							p ..
Kategorie	Katastralgemeinde	Parzelle	Baueinheit	Räume	Fläche	Adresse	
A 2	Gries	4603	13	3	44	Drususallee 84	

Nummer	Von		Bis					
1997-220-0	26/03/2001		26/03/2021		p Benutzungsgenehmigung/Bezugsfertigkeit vorhanden			
Art. 79	L.G. Nr. 13/1997 Landesraumordnungsgesetz						Besetzt	ÜW
Nr.							p	..
1								
Kategorie	Katastralgemeinde	Parzelle	Baueinheit	Räume	Fläche	Adresse		
A 2	Zwölfmalgreien	4120	1	4	56	Fabio-Filzi-Strasse 2/A		
2							p	..
Kategorie	Katastralgemeinde	Parzelle	Baueinheit	Räume	Fläche	Adresse		
A 2	Zwölfmalgreien	4120	2	4,5	85	Fabio-Filzi-Strasse 2/A		
4							p	..
Kategorie	Katastralgemeinde	Parzelle	Baueinheit	Räume	Fläche	Adresse		
A 2	Zwölfmalgreien	4120	4	2,5	41	Fabio-Filzi-Strasse 2/A		
5						
Kategorie	Katastralgemeinde	Parzelle	Baueinheit	Räume	Fläche	Adresse		
A 2	Zwölfmalgreien	4120	5	5,5	70	Fabio-Filzi-Strasse 2/A		
7							p	..
Kategorie	Katastralgemeinde	Parzelle	Baueinheit	Räume	Fläche	Adresse		
A 2	Zwölfmalgreien	4120	7	2	41	Fabio-Filzi-Strasse 2/A		
8							p	..
Kategorie	Katastralgemeinde	Parzelle	Baueinheit	Räume	Fläche	Adresse		
A 2	Zwölfmalgreien	4120	8	5,5	71	Fabio-Filzi-Strasse 2/A		
9							p	..
Kategorie	Katastralgemeinde	Parzelle	Baueinheit	Räume	Fläche	Adresse		
A 2	Zwölfmalgreien	4120	9	3,5	64	Fabio-Filzi-Strasse 2/A		
10						
Kategorie	Katastralgemeinde	Parzelle	Baueinheit	Räume	Fläche	Adresse		
A 2	Zwölfmalgreien	4120	10	6	86	Fabio-Filzi-Strasse 2/A		
11							p	..
Kategorie	Katastralgemeinde	Parzelle	Baueinheit	Räume	Fläche	Adresse		
A 2	Zwölfmalgreien	4120	11	4	63	Fabio-Filzi-Strasse 2/A		
12							p	..
Kategorie	Katastralgemeinde	Parzelle	Baueinheit	Räume	Fläche	Adresse		
A 2	Zwölfmalgreien	4120	12	5,5	86	Fabio-Filzi-Strasse 2/A		
13						
Kategorie	Katastralgemeinde	Parzelle	Baueinheit	Räume	Fläche	Adresse		
A 2	Zwölfmalgreien	4120	13	7	117	Fabio-Filzi-Strasse 2/A		
1997-1021-0	11/09/2000		11/09/2020		p Benutzungsgenehmigung/Bezugsfertigkeit vorhanden			
Art. 79	L.G. Nr. 13/1997 Landesraumordnungsgesetz						Besetzt	ÜW
Nr.							p	..
0								
Kategorie	Katastralgemeinde	Parzelle	Baueinheit	Räume	Fläche	Adresse		
A 2	Gries	217	2	5	120	Glaninger Weg 14		

Nummer	Von		Bis						
1996-965-0	18/07/2001		18/07/2021		p Benutzungsgenehmigung/Bezugsfertigkeit vorhanden				
Art. 79	L.G. Nr. 13/1997 Landesraumordnungsgesetz								
Nr.								Besetzt	ÜW
2								p	..
Kategorie	Katastralgemeinde	Parzelle	Baueinheit	Räume	Fläche	Adresse			
A 2	Gries	4599	2	6	98	Wiesenweg 1/B			
3								p	..
Kategorie	Katastralgemeinde	Parzelle	Baueinheit	Räume	Fläche	Adresse			
A 2	Gries	4599	3	5	79	Wiesenweg 1/B			
5								p	..
Kategorie	Katastralgemeinde	Parzelle	Baueinheit	Räume	Fläche	Adresse			
A 2	Gries	4599	5	6	94	Wiesenweg 1/B			
6								p	..
Kategorie	Katastralgemeinde	Parzelle	Baueinheit	Räume	Fläche	Adresse			
A 2	Gries	4599	6	6,5	98	Wiesenweg 1/B			
7								p	..
Kategorie	Katastralgemeinde	Parzelle	Baueinheit	Räume	Fläche	Adresse			
A 2	Gries	4599	7	5	84	Wiesenweg 1/B			
8								p	..
Kategorie	Katastralgemeinde	Parzelle	Baueinheit	Räume	Fläche	Adresse			
A 2	Gries	4599	8	7	129	Wiesenweg 1/B			
9								p	..
Kategorie	Katastralgemeinde	Parzelle	Baueinheit	Räume	Fläche	Adresse			
A 2	Gries	4599	9	6,5	98	Wiesenweg 1/B			
10								p	..
Kategorie	Katastralgemeinde	Parzelle	Baueinheit	Räume	Fläche	Adresse			
A 2	Gries	4599	10	5,5	86	Wiesenweg 1/B			
11								p	..
Kategorie	Katastralgemeinde	Parzelle	Baueinheit	Räume	Fläche	Adresse			
A 2	Gries	4599	11	7	143	Wiesenweg 1/B			
12								p	..
Kategorie	Katastralgemeinde	Parzelle	Baueinheit	Räume	Fläche	Adresse			
A 2	Gries	4599	12	9,5	221	Wiesenweg 1/B			
13								p	..
Kategorie	Katastralgemeinde	Parzelle	Baueinheit	Räume	Fläche	Adresse			
A 2	Gries	4599	13	3	50	Wiesenweg 1/C			
16								p	..
Kategorie	Katastralgemeinde	Parzelle	Baueinheit	Räume	Fläche	Adresse			
A 2	Gries	4599	16	4,5	66	Wiesenweg 1/C			
17								p	..
Kategorie	Katastralgemeinde	Parzelle	Baueinheit	Räume	Fläche	Adresse			
A 2	Gries	4599	17	3	55	Wiesenweg 1/C			
18								p	..
Kategorie	Katastralgemeinde	Parzelle	Baueinheit	Räume	Fläche	Adresse			
A 2	Gries	4599	18	4	67	Wiesenweg 1/C			
19								p	..

Nummer				Von	Bis			
Kategorie	Katastralgemeinde	Parzelle	Baueinheit	Räume	Fläche	Adresse		
A 2	Gries	4599	19	5,5	85	Wiesenweg 1/C		
							p	..
Kategorie	Katastralgemeinde	Parzelle	Baueinheit	Räume	Fläche	Adresse		
A 2	Gries	4599	20	3	50	Wiesenweg 1/C		
							p	..
Kategorie	Katastralgemeinde	Parzelle	Baueinheit	Räume	Fläche	Adresse		
A 2	Gries	4599	22	5	68	Wiesenweg 1/C		
							p	..
Kategorie	Katastralgemeinde	Parzelle	Baueinheit	Räume	Fläche	Adresse		
A 2	Gries	4599	24	4,5	98	Wiesenweg 1/C		
							p	..
Kategorie	Katastralgemeinde	Parzelle	Baueinheit	Räume	Fläche	Adresse		
A 2	Gries	4599	32	3	41	Wiesenweg 1/D		
							p	..
Kategorie	Katastralgemeinde	Parzelle	Baueinheit	Räume	Fläche	Adresse		
A 2	Gries	4599	33	5,5	87	Wiesenweg 1/D		
							p	..
Kategorie	Katastralgemeinde	Parzelle	Baueinheit	Räume	Fläche	Adresse		
A 2	Gries	4599	34	5	82	Wiesenweg 1/D		
							p	..
Kategorie	Katastralgemeinde	Parzelle	Baueinheit	Räume	Fläche	Adresse		
A 2	Gries	4599	35	2,5	44	Wiesenweg 1/D		
							p	..
Kategorie	Katastralgemeinde	Parzelle	Baueinheit	Räume	Fläche	Adresse		
A 2	Gries	4599	37	7	119	Wiesenweg 1/D		
							p	..
Kategorie	Katastralgemeinde	Parzelle	Baueinheit	Räume	Fläche	Adresse		
A 2	Gries	4599	38	5	82	Wiesenweg 1/D		
							p	..
Kategorie	Katastralgemeinde	Parzelle	Baueinheit	Räume	Fläche	Adresse		
A 2	Gries	4599	40	7	125	Wiesenweg 1/D		
						
Kategorie	Katastralgemeinde	Parzelle	Baueinheit	Räume	Fläche	Adresse		
A 2	Gries	4599	41	5,5	82	Wiesenweg 1/D		
							p	..
Kategorie	Katastralgemeinde	Parzelle	Baueinheit	Räume	Fläche	Adresse		
A 2	Gries	4599	43	7,5	145	Wiesenweg 1/D		
							p	..
Kategorie	Katastralgemeinde	Parzelle	Baueinheit	Räume	Fläche	Adresse		
A 2	Gries	4599	44	6	99	Wiesenweg 1/D		
						
Kategorie	Katastralgemeinde	Parzelle	Baueinheit	Räume	Fläche	Adresse		
A 2	Gries	4599	45	2,5	52	Wiesenweg 1/D		

Nummer	Von	Bis					
1996-943-0	17/05/2000	17/05/2020					Ⓟ Benutzungsgenehmigung/Bezugsfertigkeit vorhanden
Art. 79	L.G. Nr. 13/1997 Landesraumordnungsgesetz						
Nr.							Besetzt ÜW
2						
Kategorie	Katastralgemeinde	Parzelle	Baueinheit	Räume	Fläche	Adresse	
A 2	Zwölfmalgreien	3825	2	5,5	77	Claudia-Augusta-Strasse 62	
4						
Kategorie	Katastralgemeinde	Parzelle	Baueinheit	Räume	Fläche	Adresse	
A 2	Zwölfmalgreien	3825	4	2,5	48	Claudia-Augusta-Strasse 62	
6						
Kategorie	Katastralgemeinde	Parzelle	Baueinheit	Räume	Fläche	Adresse	
A 2	Zwölfmalgreien	3825	6	5,5	77	Claudia-Augusta-Strasse 62	
8							Ⓟ ..
Kategorie	Katastralgemeinde	Parzelle	Baueinheit	Räume	Fläche	Adresse	
A 2	Zwölfmalgreien	3825	8	2,5	49	Claudia-Augusta-Strasse 62	
10							Ⓟ ..
Kategorie	Katastralgemeinde	Parzelle	Baueinheit	Räume	Fläche	Adresse	
A 2	Zwölfmalgreien	3825	10	5,5	76	Claudia-Augusta-Strasse 62	
11							Ⓟ ..
Kategorie	Katastralgemeinde	Parzelle	Baueinheit	Räume	Fläche	Adresse	
A 2	Zwölfmalgreien	3825	11	5,5	77	Claudia-Augusta-Strasse 62	

Nummer	Von		Bis					
1996-609-0	04/12/2001		04/12/2021		p Benutzungsgenehmigung/Bezugsfertigkeit vorhanden			
Art. 79	L.G. Nr. 13/1997 Landesraumordnungsgesetz							
Nr.							Besetzt	ÜW
4						
Kategorie	Katastralgemeinde	Parzelle	Baueinheit	Räume	Fläche	Adresse		
A 2	Gries	4558	4	2		Meraner Strasse 100		
5							p	..
Kategorie	Katastralgemeinde	Parzelle	Baueinheit	Räume	Fläche	Adresse		
A 2	Gries	4558	5	3		Meraner Strasse 100/B		
7							p	..
Kategorie	Katastralgemeinde	Parzelle	Baueinheit	Räume	Fläche	Adresse		
A 2	Gries	4558	7	4		Meraner Strasse 100/B		
8							p	..
Kategorie	Katastralgemeinde	Parzelle	Baueinheit	Räume	Fläche	Adresse		
A 2	Gries	4558	8	3		Meraner Strasse 100/B		
10						
Kategorie	Katastralgemeinde	Parzelle	Baueinheit	Räume	Fläche	Adresse		
A 2	Gries	4558	10	4		Meraner Strasse 100/B		
11							p	..
Kategorie	Katastralgemeinde	Parzelle	Baueinheit	Räume	Fläche	Adresse		
A 2	Gries	4558	11	2,5		Meraner Strasse 100/B		
12							p	..
Kategorie	Katastralgemeinde	Parzelle	Baueinheit	Räume	Fläche	Adresse		
A 2	Gries	4558	12	2,5		Meraner Strasse 100/B		
13							p	..
Kategorie	Katastralgemeinde	Parzelle	Baueinheit	Räume	Fläche	Adresse		
A 2	Gries	4558	13	4,5	101	Meraner Strasse 100/B		
14							p	..
Kategorie	Katastralgemeinde	Parzelle	Baueinheit	Räume	Fläche	Adresse		
A 2	Gries	4558	14	4,5	99	Meraner Strasse 100/A		
17							p	..
Kategorie	Katastralgemeinde	Parzelle	Baueinheit	Räume	Fläche	Adresse		
A 2	Gries	4558	17	4,5		Meraner Strasse 100/A		
19							p	..
Kategorie	Katastralgemeinde	Parzelle	Baueinheit	Räume	Fläche	Adresse		
A 2	Gries	4558	19	3		Meraner Strasse 100/A		
20							p	..
Kategorie	Katastralgemeinde	Parzelle	Baueinheit	Räume	Fläche	Adresse		
A 2	Gries	4558	20	6,5		Meraner Strasse 100/A		

Nummer	Von		Bis						
1996-688-0	03/04/2000		03/04/2020		p			Benutzungsgenehmigung/Bezugsfertigkeit vorhanden	
Art. 79	L.G. Nr. 13/1997 Landesraumordnungsgesetz							Besetzt	ÜW
Nr.							
1									
Kategorie	Katastralgemeinde	Parzelle	Baueinheit	Räume	Fläche	Adresse			
A 2	Gries	4550	1	2,5	46	Weingartenweg 98			
2								p	..
Kategorie	Katastralgemeinde	Parzelle	Baueinheit	Räume	Fläche	Adresse			
A 2	Gries	4550	2	2,5	51	Weingartenweg 98			
3								p	..
Kategorie	Katastralgemeinde	Parzelle	Baueinheit	Räume	Fläche	Adresse			
A 2	Gries	4550	3	2,5	51	Weingartenweg 98			
4								p	..
Kategorie	Katastralgemeinde	Parzelle	Baueinheit	Räume	Fläche	Adresse			
A 2	Gries	4550	4	2,5	46	Weingartenweg 98			
6								p	..
Kategorie	Katastralgemeinde	Parzelle	Baueinheit	Räume	Fläche	Adresse			
A 2	Gries	4550	6	7,5	131	Weingartenweg 96			
7								p	..
Kategorie	Katastralgemeinde	Parzelle	Baueinheit	Räume	Fläche	Adresse			
A 2	Gries	4550	7	6		Weingartenweg 96			
8							
Kategorie	Katastralgemeinde	Parzelle	Baueinheit	Räume	Fläche	Adresse			
A 2	Gries	4550	8	7,5	125	Weingartenweg 96			
9								p	..
Kategorie	Katastralgemeinde	Parzelle	Baueinheit	Räume	Fläche	Adresse			
A 2	Gries	4550	9	6	102	Weingartenweg 96			
10								p	..
Kategorie	Katastralgemeinde	Parzelle	Baueinheit	Räume	Fläche	Adresse			
A 2	Gries	4550	10	7,5		Weingartenweg 96			
11								p	..
Kategorie	Katastralgemeinde	Parzelle	Baueinheit	Räume	Fläche	Adresse			
A 2	Gries	4550	11	6	103	Weingartenweg 96			
12								p	..
Kategorie	Katastralgemeinde	Parzelle	Baueinheit	Räume	Fläche	Adresse			
A 2	Gries	4550	12	7	126	Weingartenweg 96			
13								p	..
Kategorie	Katastralgemeinde	Parzelle	Baueinheit	Räume	Fläche	Adresse			
A 2	Gries	4550	13	6	107	Weingartenweg 96			
14								p	..
Kategorie	Katastralgemeinde	Parzelle	Baueinheit	Räume	Fläche	Adresse			
A 2	Gries	4550	14	7	123	Weingartenweg 96			
15								p	..
Kategorie	Katastralgemeinde	Parzelle	Baueinheit	Räume	Fläche	Adresse			
A 2	Gries	4550	15	6	111	Weingartenweg 96			
16								p	..

Nummer				Von	Bis		
Kategorie	Katastralgemeinde	Parzelle	Baueinheit	Räume	Fläche	Adresse	
A 2	Gries	4550	16	7	125	Weingartenweg 96	
17						p	..
Kategorie	Katastralgemeinde	Parzelle	Baueinheit	Räume	Fläche	Adresse	
A 2	Gries	4550	17	6	109	Weingartenweg 96	
18						p	..
Kategorie	Katastralgemeinde	Parzelle	Baueinheit	Räume	Fläche	Adresse	
A 2	Gries	4550	18	6	108	Weingartenweg 94	
19						p	..
Kategorie	Katastralgemeinde	Parzelle	Baueinheit	Räume	Fläche	Adresse	
A 2	Gries	4550	19	6	103	Weingartenweg 94	
20						p	..
Kategorie	Katastralgemeinde	Parzelle	Baueinheit	Räume	Fläche	Adresse	
A 2	Gries	4550	20	6	108	Weingartenweg 94	
21						p	..
Kategorie	Katastralgemeinde	Parzelle	Baueinheit	Räume	Fläche	Adresse	
A 2	Gries	4550	21	6		Weingartenweg 94	
22						p	..
Kategorie	Katastralgemeinde	Parzelle	Baueinheit	Räume	Fläche	Adresse	
A 2	Gries	4550	22	6,5	107	Weingartenweg 94	
23						p	..
Kategorie	Katastralgemeinde	Parzelle	Baueinheit	Räume	Fläche	Adresse	
A 2	Gries	4550	23	6		Weingartenweg 94	
24						p	..
Kategorie	Katastralgemeinde	Parzelle	Baueinheit	Räume	Fläche	Adresse	
A 2	Gries	4550	24	6	107	Weingartenweg 94	
25						p	..
Kategorie	Katastralgemeinde	Parzelle	Baueinheit	Räume	Fläche	Adresse	
A 2	Gries	4550	25	6	105	Weingartenweg 94	
26						p	..
Kategorie	Katastralgemeinde	Parzelle	Baueinheit	Räume	Fläche	Adresse	
A 2	Gries	4550	26	6,5	118	Weingartenweg 94	
29						p	..
Kategorie	Katastralgemeinde	Parzelle	Baueinheit	Räume	Fläche	Adresse	
A 2	Gries	4550	29	6,5	116	Weingartenweg 94	
30						p	..
Kategorie	Katastralgemeinde	Parzelle	Baueinheit	Räume	Fläche	Adresse	
A 2	Gries	4550	30	9	175	Weingartenweg 94	
31						p	..
Kategorie	Katastralgemeinde	Parzelle	Baueinheit	Räume	Fläche	Adresse	
A 2	Gries	4550	31	6	104	Weingartenweg 92	
32						p	..
Kategorie	Katastralgemeinde	Parzelle	Baueinheit	Räume	Fläche	Adresse	
A 2	Gries	4550	32	6	108	Weingartenweg 92	
33						p	..
Kategorie	Katastralgemeinde	Parzelle	Baueinheit	Räume	Fläche	Adresse	

Nummer					Von	Bis			
A	2	Gries	4550	33	6	101	Weingartenweg 92		
34								p	..
Kategorie	Katastralgemeinde	Parzelle	Baueinheit	Räume	Fläche	Adresse			
A	2	Gries	4550	34	6	107	Weingartenweg 92		
35								p	..
Kategorie	Katastralgemeinde	Parzelle	Baueinheit	Räume	Fläche	Adresse			
A	2	Gries	4550	35	6	102	Weingartenweg 92		
36								p	..
Kategorie	Katastralgemeinde	Parzelle	Baueinheit	Räume	Fläche	Adresse			
A	2	Gries	4550	36	6	107	Weingartenweg 92		
37								p	..
Kategorie	Katastralgemeinde	Parzelle	Baueinheit	Räume	Fläche	Adresse			
A	2	Gries	4550	37	6	103	Weingartenweg 92		
38								p	..
Kategorie	Katastralgemeinde	Parzelle	Baueinheit	Räume	Fläche	Adresse			
A	2	Gries	4550	38	7	112	Weingartenweg 92		

Nummer	Von		Bis						
1996-471-0	11/12/2000		11/12/2020		p			Benutzungsgenehmigung/Bezugsfertigkeit vorhanden	
Art. 79	L.G. Nr. 13/1997 Landesraumordnungsgesetz								
Nr.								Besetzt	ÜW
5								p	..
Kategorie	Katastralgemeinde	Parzelle	Baueinheit	Räume	Fläche	Adresse			
A 2	Zwölfmalgreien	4090	5	4	65	Claudia-Augusta-Strasse 107			
6							
Kategorie	Katastralgemeinde	Parzelle	Baueinheit	Räume	Fläche	Adresse			
A 2	Zwölfmalgreien	4090	6	3	53	Claudia-Augusta-Strasse 107			
7							
Kategorie	Katastralgemeinde	Parzelle	Baueinheit	Räume	Fläche	Adresse			
A 2	Zwölfmalgreien	4090	7	7	92	Claudia-Augusta-Strasse 107			
8								p	..
Kategorie	Katastralgemeinde	Parzelle	Baueinheit	Räume	Fläche	Adresse			
A 2	Zwölfmalgreien	4090	8	6	88	Claudia-Augusta-Strasse 107			
9								p	..
Kategorie	Katastralgemeinde	Parzelle	Baueinheit	Räume	Fläche	Adresse			
A 2	Zwölfmalgreien	4090	9	5,5	76	Claudia-Augusta-Strasse 107			
10								p	..
Kategorie	Katastralgemeinde	Parzelle	Baueinheit	Räume	Fläche	Adresse			
A 2	Zwölfmalgreien	4090	10	3	53	Claudia-Augusta-Strasse 107			
12								p	..
Kategorie	Katastralgemeinde	Parzelle	Baueinheit	Räume	Fläche	Adresse			
A 2	Zwölfmalgreien	4090	12	5,5	80	Claudia-Augusta-Strasse 107			
13								p	..
Kategorie	Katastralgemeinde	Parzelle	Baueinheit	Räume	Fläche	Adresse			
A 2	Zwölfmalgreien	4090	13	5,5	77	Claudia-Augusta-Strasse 107			
14								p	..
Kategorie	Katastralgemeinde	Parzelle	Baueinheit	Räume	Fläche	Adresse			
A 2	Zwölfmalgreien	4090	14	3	53	Claudia-Augusta-Strasse 107			
15								p	..
Kategorie	Katastralgemeinde	Parzelle	Baueinheit	Räume	Fläche	Adresse			
A 2	Zwölfmalgreien	4090	15	5,5	83	Claudia-Augusta-Strasse 107			
16							
Kategorie	Katastralgemeinde	Parzelle	Baueinheit	Räume	Fläche	Adresse			
A 2	Zwölfmalgreien	4090	16	5,5	81	Claudia-Augusta-Strasse 107			
17								p	..
Kategorie	Katastralgemeinde	Parzelle	Baueinheit	Räume	Fläche	Adresse			
A 2	Zwölfmalgreien	4090	17	5,5	77	Claudia-Augusta-Strasse 107			
18								p	..
Kategorie	Katastralgemeinde	Parzelle	Baueinheit	Räume	Fläche	Adresse			
A 2	Zwölfmalgreien	4090	18	4	54	Claudia-Augusta-Strasse 107			
20								p	..
Kategorie	Katastralgemeinde	Parzelle	Baueinheit	Räume	Fläche	Adresse			
A 2	Zwölfmalgreien	4090	20	6	116	Claudia-Augusta-Strasse 107			

Nummer	Von		Bis						
1996-385-0	14/10/1999		14/10/2019		p			Benutzungsgenehmigung/Bezugsfertigkeit vorhanden	
Art. 79	L.G. Nr. 13/1997 Landesraumordnungsgesetz								
Nr.								Besetzt	ÜW
4								p	..
Kategorie	Katastralgemeinde	Parzelle	Baueinheit	Räume	Fläche	Adresse			
A 2	Zwölfmalgreien	4039	4	2	38	Claudia-Augusta-Strasse 15/A			
7							
Kategorie	Katastralgemeinde	Parzelle	Baueinheit	Räume	Fläche	Adresse			
A 2	Zwölfmalgreien	4039	7	4	52	Claudia-Augusta-Strasse 15/A			
9								p	..
Kategorie	Katastralgemeinde	Parzelle	Baueinheit	Räume	Fläche	Adresse			
A 2	Zwölfmalgreien	4039	9	4,5	68	Claudia-Augusta-Strasse 15/B			
11								p	..
Kategorie	Katastralgemeinde	Parzelle	Baueinheit	Räume	Fläche	Adresse			
A 2	Zwölfmalgreien	4039	11	4,5	63	Claudia-Augusta-Strasse 15/B			
12								p	..
Kategorie	Katastralgemeinde	Parzelle	Baueinheit	Räume	Fläche	Adresse			
A 2	Zwölfmalgreien	4039	12	5,5	87	Claudia-Augusta-Strasse 15/B			

Nummer	Von		Bis					
1996-379-0	15/01/2002		15/01/2022		p Benutzungsgenehmigung/Bezugsfertigkeit vorhanden			
Art. 79	L.G. Nr. 13/1997 Landesraumordnungsgesetz							
Nr.							Besetzt	ÜW
2							p	..
Kategorie	Katastralgemeinde	Parzelle	Baueinheit	Räume	Fläche	Adresse		
A 2	Zwölfmalgreien	4139	2	6	82	Küepachweg 121		
5							p	..
Kategorie	Katastralgemeinde	Parzelle	Baueinheit	Räume	Fläche	Adresse		
A 2	Zwölfmalgreien	4139	5	6	87	Küepachweg 121		
8							p	..
Kategorie	Katastralgemeinde	Parzelle	Baueinheit	Räume	Fläche	Adresse		
A 2	Zwölfmalgreien	4139	8	3	53	Küepachweg 121		
9							p	..
Kategorie	Katastralgemeinde	Parzelle	Baueinheit	Räume	Fläche	Adresse		
A 2	Zwölfmalgreien	4139	9	6	82	Küepachweg 121		
12							p	..
Kategorie	Katastralgemeinde	Parzelle	Baueinheit	Räume	Fläche	Adresse		
A 2	Zwölfmalgreien	4139	12	6	80	Küepachweg 121		
13						
Kategorie	Katastralgemeinde	Parzelle	Baueinheit	Räume	Fläche	Adresse		
A 2	Zwölfmalgreien	4139	13	3	50	Küepachweg 121		
16							p	..
Kategorie	Katastralgemeinde	Parzelle	Baueinheit	Räume	Fläche	Adresse		
A 2	Zwölfmalgreien	4139	16	6	82	Küepachweg 121		
19							p	..
Kategorie	Katastralgemeinde	Parzelle	Baueinheit	Räume	Fläche	Adresse		
A 2	Zwölfmalgreien	4139	19	6	80	Küepachweg 121		
23							p	..
Kategorie	Katastralgemeinde	Parzelle	Baueinheit	Räume	Fläche	Adresse		
A 2	Zwölfmalgreien	4139	23	7	142	Küepachweg 121		
1996-277-0	27/08/2002		27/08/2022		p Benutzungsgenehmigung/Bezugsfertigkeit vorhanden			
Art. 79	L.G. Nr. 13/1997 Landesraumordnungsgesetz							
Nr.							Besetzt	ÜW
1							p	..
Kategorie	Katastralgemeinde	Parzelle	Baueinheit	Räume	Fläche	Adresse		
A 2	Zwölfmalgreien	4137	1	11	267	Oberleitach 5		
1							p	..
Kategorie	Katastralgemeinde	Parzelle	Baueinheit	Räume	Fläche	Adresse		
A 2	Zwölfmalgreien	4138	1	11	258	Oberleitach 5/A		

Nummer	Von		Bis					Besetzt	ÜW
1996-174-0	26/01/2000		26/01/2020		p Benutzungsgenehmigung/Bezugsfertigkeit vorhanden				
Art. 79	L.G. Nr. 13/1997 Landesraumordnungsgesetz								
Nr.								Besetzt	ÜW
1								p	..
Kategorie	Katastralgemeinde	Parzelle	Baueinheit	Räume	Fläche	Adresse			
A 2	Gries	4529	1	5,5	76	Drususallee 114			
3							
Kategorie	Katastralgemeinde	Parzelle	Baueinheit	Räume	Fläche	Adresse			
A 2	Gries	4529	3	4	51	Drususallee 114			
4								p	p
Kategorie	Katastralgemeinde	Parzelle	Baueinheit	Räume	Fläche	Adresse			
A 2	Gries	4529	4	5,5	95	Drususallee 114			
6								p	..
Kategorie	Katastralgemeinde	Parzelle	Baueinheit	Räume	Fläche	Adresse			
A 2	Gries	4529	6	7	95	Drususallee 114			
9								p	..
Kategorie	Katastralgemeinde	Parzelle	Baueinheit	Räume	Fläche	Adresse			
A 2	Gries	4529	9	3,5	55	Drususallee 114			
10								p	..
Kategorie	Katastralgemeinde	Parzelle	Baueinheit	Räume	Fläche	Adresse			
A 2	Gries	4529	10	5,5	103	Drususallee 114			
11								p	..
Kategorie	Katastralgemeinde	Parzelle	Baueinheit	Räume	Fläche	Adresse			
A 2	Gries	4529	11	5,5	81	Drususallee 114/A			
12								p	..
Kategorie	Katastralgemeinde	Parzelle	Baueinheit	Räume	Fläche	Adresse			
A 2	Gries	4529	12	5,5	91	Drususallee 114/A			
13								p	..
Kategorie	Katastralgemeinde	Parzelle	Baueinheit	Räume	Fläche	Adresse			
A 2	Gries	4529	13	5	72	Drususallee 114/A			
14								p	..
Kategorie	Katastralgemeinde	Parzelle	Baueinheit	Räume	Fläche	Adresse			
A 2	Gries	4529	14	5	73	Drususallee 114/A			
15								p	..
Kategorie	Katastralgemeinde	Parzelle	Baueinheit	Räume	Fläche	Adresse			
A 2	Gries	4529	15	4	72	Drususallee 114/A			
17								p	..
Kategorie	Katastralgemeinde	Parzelle	Baueinheit	Räume	Fläche	Adresse			
A 2	Gries	4529	17	3,5	72	Drususallee 114/A			
18								p	..
Kategorie	Katastralgemeinde	Parzelle	Baueinheit	Räume	Fläche	Adresse			
A 2	Gries	4529	18	5		Drususallee 114/A			
19								p	..
Kategorie	Katastralgemeinde	Parzelle	Baueinheit	Räume	Fläche	Adresse			
A 2	Gries	4529	19	2,5	50	Drususallee 114/A			
20								p	..

Nummer				Von	Bis			
Kategorie	Katastralgemeinde	Parzelle	Baueinheit	Räume	Fläche	Adresse		
A 2	Gries	4529	20	6	93	Drususallee 114/A		
21							p	..
Kategorie	Katastralgemeinde	Parzelle	Baueinheit	Räume	Fläche	Adresse		
A 2	Gries	4529	21	5		Drususallee 114/A		
22							p	..
Kategorie	Katastralgemeinde	Parzelle	Baueinheit	Räume	Fläche	Adresse		
A 2	Gries	4529	22	5	78	Drususallee 114/A		
23							p	..
Kategorie	Katastralgemeinde	Parzelle	Baueinheit	Räume	Fläche	Adresse		
A 2	Gries	4529	23	5,5	83	Drususallee 114/B		
24							p	..
Kategorie	Katastralgemeinde	Parzelle	Baueinheit	Räume	Fläche	Adresse		
A 2	Gries	4529	24	4	83	Drususallee 114/B		
25							p	..
Kategorie	Katastralgemeinde	Parzelle	Baueinheit	Räume	Fläche	Adresse		
A 2	Gries	4529	25	2,5	54	Drususallee 114/B		
26							p	..
Kategorie	Katastralgemeinde	Parzelle	Baueinheit	Räume	Fläche	Adresse		
A 2	Gries	4529	26	2,5	40	Drususallee 114/B		
27							p	..
Kategorie	Katastralgemeinde	Parzelle	Baueinheit	Räume	Fläche	Adresse		
A 2	Gries	4529	27	4	50	Drususallee 114/B		
28							p	..
Kategorie	Katastralgemeinde	Parzelle	Baueinheit	Räume	Fläche	Adresse		
A 2	Gries	4529	28	6	93	Drususallee 114/B		
29							p	..
Kategorie	Katastralgemeinde	Parzelle	Baueinheit	Räume	Fläche	Adresse		
A 2	Gries	4529	29	4	50	Drususallee 114/B		
30							p	..
Kategorie	Katastralgemeinde	Parzelle	Baueinheit	Räume	Fläche	Adresse		
A 2	Gries	4529	30	6	95	Drususallee 114/B		
31							p	..
Kategorie	Katastralgemeinde	Parzelle	Baueinheit	Räume	Fläche	Adresse		
A 2	Gries	4529	31	4	51	Drususallee 114/B		
32							p	..
Kategorie	Katastralgemeinde	Parzelle	Baueinheit	Räume	Fläche	Adresse		
A 2	Gries	4529	32	5,5	89	Drususallee 114/B		
34							p	..
Kategorie	Katastralgemeinde	Parzelle	Baueinheit	Räume	Fläche	Adresse		
A 2	Gries	4529	34	6,5	94	Drususallee 114/B		
35							p	..
Kategorie	Katastralgemeinde	Parzelle	Baueinheit	Räume	Fläche	Adresse		
A 2	Gries	4529	35	4	50	Drususallee 114/B		
36							p	..
Kategorie	Katastralgemeinde	Parzelle	Baueinheit	Räume	Fläche	Adresse		

Nummer				Von	Bis			
A 2	Gries	4529	36	6	109	Drususallee 114/B		
37							p	..
Kategorie	Katastralgemeinde	Parzelle	Baueinheit	Räume	Fläche	Adresse		
A 2	Gries	4529	37	5	77	Drususallee 114/B		
1995-54-0				20/04/2000	20/04/2020		p	Benutzungsgenehmigung/Bezugsfertigkeit vorhanden
Art. 79				L.G. Nr. 13/1997 Landesraumordnungsgesetz				
Nr.							Besetzt	ÜW
1							p	..
Kategorie	Katastralgemeinde	Parzelle	Baueinheit	Räume	Fläche	Adresse		
A 2	Zwölfmalgreien	3945	1	8,5	151	St.-Gertraud-Weg 6		
4							p	..
Kategorie	Katastralgemeinde	Parzelle	Baueinheit	Räume	Fläche	Adresse		
A 2	Zwölfmalgreien	3945	4	3,5	74	St.-Gertraud-Weg 6		
1991-283-0				10/07/2003 11	11/07/2023 11		p	Benutzungsgenehmigung/Bezugsfertigkeit vorhanden
Art. 79				L.G. Nr. 13/1997 Landesraumordnungsgesetz				
Nr.							Besetzt	ÜW
6						
Kategorie	Katastralgemeinde	Parzelle	Baueinheit	Räume	Fläche	Adresse		
A 2	Gries	4678	6	3	38	Mendelgasse 19		
7							p	..
Kategorie	Katastralgemeinde	Parzelle	Baueinheit	Räume	Fläche	Adresse		
A 2	Gries	4678	7	3	36	Mendelgasse 19		
13						
Kategorie	Katastralgemeinde	Parzelle	Baueinheit	Räume	Fläche	Adresse		
A 2	Gries	4678	13	4,5	84	Mendelgasse 19		
16						
Kategorie	Katastralgemeinde	Parzelle	Baueinheit	Räume	Fläche	Adresse		
A 2	Gries	4678	16	7,5	137	Mendelgasse 19		
17							p	..
Kategorie	Katastralgemeinde	Parzelle	Baueinheit	Räume	Fläche	Adresse		
A 2	Gries	4678	17	7,5	135	Mendelgasse 19		
18							p	..
Kategorie	Katastralgemeinde	Parzelle	Baueinheit	Räume	Fläche	Adresse		
A 2	Gries	4678	18	7,5	140	Mendelgasse 19		
19							p	..
Kategorie	Katastralgemeinde	Parzelle	Baueinheit	Räume	Fläche	Adresse		
A 2	Gries	4678	19	7,5	136	Mendelgasse 19		

Nummer	Von		Bis						
1990-334-0	20/01/1995		20/01/2015		p			Benutzungsgenehmigung/Bezugsfertigkeit vorhanden	
Art. 79	L.G. Nr. 13/1997 Landesraumordnungsgesetz								
Nr.								Besetzt	ÜW
2								p	..
Kategorie	Katastralgemeinde	Parzelle	Baueinheit	Räume	Fläche	Adresse			
A 2	Gries	4054	2	6	130	Fagenstrasse 21			
3								p	..
Kategorie	Katastralgemeinde	Parzelle	Baueinheit	Räume	Fläche	Adresse			
A 2	Gries	4054	3	6	125	Fagenstrasse 21			
5								p	..
Kategorie	Katastralgemeinde	Parzelle	Baueinheit	Räume	Fläche	Adresse			
A 2	Gries	4054	5	2,5	55	Fagenstrasse 21			
6								p	..
Kategorie	Katastralgemeinde	Parzelle	Baueinheit	Räume	Fläche	Adresse			
A 2	Gries	4054	6	7	114	Fagenstrasse 21			
7								p	..
Kategorie	Katastralgemeinde	Parzelle	Baueinheit	Räume	Fläche	Adresse			
A 2	Gries	4054	7	4	68	Fagenstrasse 21			
8								p	..
Kategorie	Katastralgemeinde	Parzelle	Baueinheit	Räume	Fläche	Adresse			
A 2	Gries	4054	8	3	41	Fagenstrasse 21			
11							
Kategorie	Katastralgemeinde	Parzelle	Baueinheit	Räume	Fläche	Adresse			
A 2	Gries	4054	11	2,5	49	Fagenstrasse 21			
12								p	..
Kategorie	Katastralgemeinde	Parzelle	Baueinheit	Räume	Fläche	Adresse			
A 2	Gries	4054	12	7	113	Fagenstrasse 21			
13								p	..
Kategorie	Katastralgemeinde	Parzelle	Baueinheit	Räume	Fläche	Adresse			
A 2	Gries	4054	13	4	68	Fagenstrasse 21			
14								p	..
Kategorie	Katastralgemeinde	Parzelle	Baueinheit	Räume	Fläche	Adresse			
A 2	Gries	4054	14	7,5	140	Fagenstrasse 21			
15							
Kategorie	Katastralgemeinde	Parzelle	Baueinheit	Räume	Fläche	Adresse			
A 2	Gries	4054	15	3,5	51	Fagenstrasse 21			
16								p	..
Kategorie	Katastralgemeinde	Parzelle	Baueinheit	Räume	Fläche	Adresse			
A 2	Gries	4054	16	2,5	49	Fagenstrasse 21			
17								p	..
Kategorie	Katastralgemeinde	Parzelle	Baueinheit	Räume	Fläche	Adresse			
A 2	Gries	4054	17	7	113	Fagenstrasse 21			
18								p	..
Kategorie	Katastralgemeinde	Parzelle	Baueinheit	Räume	Fläche	Adresse			
A 2	Gries	4054	18	3	55	Fagenstrasse 21			
19								p	..

Nummer				Von	Bis			
Kategorie	Katastralgemeinde	Parzelle	Baueinheit	Räume	Fläche	Adresse		
A 2	Gries	4054	19	9,5	208	Fagenstrasse 21		
2003-689-0			25/03/2004	26/03/2024	p Benutzungsgenehmigung/Bezugsfertigkeit vorhanden			
Art. 79			L.G. Nr. 13/1997 Landesraumordnungsgesetz					
Nr.							Besetzt	ÜW
1						
Kategorie	Katastralgemeinde	Parzelle	Baueinheit	Räume	Fläche	Adresse		
A 2	Zwölfmalgreien	4057	1	7	139	Parkstrasse 92		
2							p	..
Kategorie	Katastralgemeinde	Parzelle	Baueinheit	Räume	Fläche	Adresse		
A 2	Zwölfmalgreien	4057	2	6	126	Parkstrasse 92		
3						
Kategorie	Katastralgemeinde	Parzelle	Baueinheit	Räume	Fläche	Adresse		
A 2	Zwölfmalgreien	4057	3	7,5	132	Parkstrasse 92		
4							p	..
Kategorie	Katastralgemeinde	Parzelle	Baueinheit	Räume	Fläche	Adresse		
A 2	Zwölfmalgreien	4057	4	7,5	130	Parkstrasse 92		
5							p	..
Kategorie	Katastralgemeinde	Parzelle	Baueinheit	Räume	Fläche	Adresse		
A 2	Zwölfmalgreien	4057	5	7,5	133	Parkstrasse 92		
6							p	..
Kategorie	Katastralgemeinde	Parzelle	Baueinheit	Räume	Fläche	Adresse		
A 2	Zwölfmalgreien	4057	6	6,5	131	Parkstrasse 92		
7							p	..
Kategorie	Katastralgemeinde	Parzelle	Baueinheit	Räume	Fläche	Adresse		
A 2	Zwölfmalgreien	4057	7	6	114	Parkstrasse 92		
8							p	..
Kategorie	Katastralgemeinde	Parzelle	Baueinheit	Räume	Fläche	Adresse		
A 2	Zwölfmalgreien	4057	8	8	149	Parkstrasse 92		
9						
Kategorie	Katastralgemeinde	Parzelle	Baueinheit	Räume	Fläche	Adresse		
A 2	Zwölfmalgreien	4057	9	6,5	129	Parkstrasse 92		
10							p	..
Kategorie	Katastralgemeinde	Parzelle	Baueinheit	Räume	Fläche	Adresse		
A 2	Zwölfmalgreien	4057	10	9	151	Parkstrasse 92		