

Gemeinde Leifers

Konventionierte Wohnungen

LISTE DER WOHNUNGEN mit Bindung gemäß Artikel 79 L.G. 13/1997, Artikel 39 oder 40 L.G. 9/2018 erstellt gemäß Artikel 39, Absatz 7, L.G. vom 10. Juli 2018, Nr. 9

Für die Katastralgemeinde, die Bauparzelle, die Kategorie, die Baueinheit, die Wohnfläche und die Räume werden die Daten des Gebäudekatasters angeführt. Die Wohnung gilt als besetzt, wenn im Meldeamt der Gemeinde ein Wohnsitz aufscheint. „ÜW“ bedeutet Überprüfung des Wohnsitzes für eine gemeldete Wohnsitzverlegung.

Aktualisiert am 22/12/2021

Nummer	Von	Bis					Benutzungsgenehmigung/Bezugsfertigkeit vorhanden	Besetzt	ÜW
Art. 127, Absatz 3	L.G. Nr. 13/1997 Landesraumordnungsgesetz						
Nr.								Besetzt	ÜW
1							
Kategorie	Katastralgemeinde	Parzelle	Baueinheit	Räume	Fläche	Adresse			
A 2	Leifers	17	6	2,5	57	Armando-Diaz-Strasse 3			
		17/07/2014					Ⓟ	Benutzungsgenehmigung/Bezugsfertigkeit vorhanden	
Art. 27	L.G. Nr. 13/1997 Landesraumordnungsgesetz						
Nr.								Besetzt	ÜW
1							
Kategorie	Katastralgemeinde	Parzelle	Baueinheit	Räume	Fläche	Adresse			
A 2	Leifers	2608	1	7	118	Toalerweg 9			
2							
Kategorie	Katastralgemeinde	Parzelle	Baueinheit	Räume	Fläche	Adresse			
A 2	Leifers	2609	1	6	97	Toalerweg 9/A			
3							
Kategorie	Katastralgemeinde	Parzelle	Baueinheit	Räume	Fläche	Adresse			
A 2	Leifers	2610	1	6,5	125	Toalerweg 9/B			

Nummer	Von		Bis					
	31/07/2020				p Benutzungsgenehmigung/Bezugsfertigkeit vorhanden			
Art. 27	L.G. Nr. 13/1997 Landesraumordnungsgesetz							
Nr.							Besetzt	ÜW
2						
Kategorie	Katastralgemeinde	Parzelle	Baueinheit	Räume	Fläche	Adresse		
A 2	Leifers	2719	2	4,5	83	Francesco-Crispi-Strasse 10		
3						
Kategorie	Katastralgemeinde	Parzelle	Baueinheit	Räume	Fläche	Adresse		
A 2	Leifers	2719	3	5,5	112	Francesco-Crispi-Strasse 10		
5						
Kategorie	Katastralgemeinde	Parzelle	Baueinheit	Räume	Fläche	Adresse		
A 2	Leifers	2719	5	6,5	123	Francesco-Crispi-Strasse 10		
6						
Kategorie	Katastralgemeinde	Parzelle	Baueinheit	Räume	Fläche	Adresse		
A 2	Leifers	2719	6	5,5	99	Francesco-Crispi-Strasse 10		
9						
Kategorie	Katastralgemeinde	Parzelle	Baueinheit	Räume	Fläche	Adresse		
A 2	Leifers	2719	9	4	77	Francesco-Crispi-Strasse 10		
13						
Kategorie	Katastralgemeinde	Parzelle	Baueinheit	Räume	Fläche	Adresse		
A 2	Leifers	2719	13	5,5	114	Francesco-Crispi-Strasse 10		
	07/02/2017				p Benutzungsgenehmigung/Bezugsfertigkeit vorhanden			
Art. 27	L.G. Nr. 13/1997 Landesraumordnungsgesetz							
Nr.							Besetzt	ÜW
1						
Kategorie	Katastralgemeinde	Parzelle	Baueinheit	Räume	Fläche	Adresse		
A 2	Leifers	754	5	6,5	146	Dante-Alighieri-Strasse 6		
2						
Kategorie	Katastralgemeinde	Parzelle	Baueinheit	Räume	Fläche	Adresse		
A 2	Leifers	754	6	6	130	Dante-Alighieri-Strasse 6		
3						
Kategorie	Katastralgemeinde	Parzelle	Baueinheit	Räume	Fläche	Adresse		
A 2	Leifers	754	4	5,5	142	Dante-Alighieri-Strasse 6		
	20/10/2016				p Benutzungsgenehmigung/Bezugsfertigkeit vorhanden			
Art. 27	L.G. Nr. 13/1997 Landesraumordnungsgesetz							
Nr.							Besetzt	ÜW
1						
Kategorie	Katastralgemeinde	Parzelle	Baueinheit	Räume	Fläche	Adresse		
A 2	Leifers	1405	2	9	196	Luigi-Negrelli-Strasse 36		
2						
Kategorie	Katastralgemeinde	Parzelle	Baueinheit	Räume	Fläche	Adresse		
A 2	Leifers	1405	3	7	157	Luigi-Negrelli-Strasse 36		

Nummer	Von	Bis						
	09/04/2015							<input type="checkbox"/> Benutzungsgenehmigung/Bezugsfertigkeit vorhanden
Art. 27	L.G. Nr. 13/1997 Landesraumordnungsgesetz							
Nr.							Besetzt ÜW	
1							
Kategorie	Katastralgemeinde	Parzelle	Baueinheit	Räume	Fläche	Adresse		
A 2	Leifers	2643	1	3	46	Bahnhofstrasse 1/A		
2							
Kategorie	Katastralgemeinde	Parzelle	Baueinheit	Räume	Fläche	Adresse		
A 2	Leifers	2643	2	2,5	49	Bahnhofstrasse 1/A		
3							
Kategorie	Katastralgemeinde	Parzelle	Baueinheit	Räume	Fläche	Adresse		
A 2	Leifers	2643	3	11	219	Bahnhofstrasse 1/D		
4							
Kategorie	Katastralgemeinde	Parzelle	Baueinheit	Räume	Fläche	Adresse		
A 2	Leifers	2643	4	2,5	42	Bahnhofstrasse 1/A		
								<input type="checkbox"/> Benutzungsgenehmigung/Bezugsfertigkeit vorhanden
Art. 27	L.G. Nr. 13/1997 Landesraumordnungsgesetz							
Nr.							Besetzt ÜW	
1							
Kategorie	Katastralgemeinde	Parzelle	Baueinheit	Räume	Fläche	Adresse		
A 2	Leifers	2178	22	5,5	153	Sankt Jakob, Alessandro-Manzoni-Strasse 1/B		
2							
Kategorie	Katastralgemeinde	Parzelle	Baueinheit	Räume	Fläche	Adresse		
A 2	Leifers	2178	23	7,5	162	Sankt Jakob, Alessandro-Manzoni-Strasse 1/B		
								<input type="checkbox"/> Benutzungsgenehmigung/Bezugsfertigkeit vorhanden
Art. 27	L.G. Nr. 13/1997 Landesraumordnungsgesetz							
Nr.							Besetzt ÜW	
1							
Kategorie	Katastralgemeinde	Parzelle	Baueinheit	Räume	Fläche	Adresse		
A 2	Leifers	1223	12	5,5	109	Weissensteinerstrasse 49		
2							
Kategorie	Katastralgemeinde	Parzelle	Baueinheit	Räume	Fläche	Adresse		
A 2	Leifers	1223	13	5	98	Weissensteinerstrasse 49		
								<input type="checkbox"/> Benutzungsgenehmigung/Bezugsfertigkeit vorhanden
Art. 27	L.G. Nr. 13/1997 Landesraumordnungsgesetz							
Nr.							Besetzt ÜW	
1							
Kategorie	Katastralgemeinde	Parzelle	Baueinheit	Räume	Fläche	Adresse		
A 3	Leifers	52 1	6	7	160	John-Fitzgerald-Kennedy-Strasse 15		
A 3	Leifers	52 2	1	7	160	John-Fitzgerald-Kennedy-Strasse 15		
2							
Kategorie	Katastralgemeinde	Parzelle	Baueinheit	Räume	Fläche	Adresse		
A 3	Leifers	52 1	5	7,5	167	John-Fitzgerald-Kennedy-Strasse 15		
A 3	Leifers	52 2	2	7,5	167	John-Fitzgerald-Kennedy-Strasse 15		





Nummer	Von		Bis				
	26/03/2018		p Benutzungsgenehmigung/Bezugsfertigkeit vorhanden				
Art. 27	L.G. Nr. 13/1997 Landesraumordnungsgesetz						
Nr.							Besetzt
1							ÜW
	Kategorie	Katastralgemeinde	Parzelle	Baueinheit	Räume	Fläche	Adresse
A 2	Leifers	2693	1	6,5	120	Sankt Jakob, Alessandro-Manzoni-Strasse 8	
2							..
	Kategorie	Katastralgemeinde	Parzelle	Baueinheit	Räume	Fläche	Adresse
A 2	Leifers	2693	2	4	74	Sankt Jakob, Alessandro-Manzoni-Strasse 8	
3							..
	Kategorie	Katastralgemeinde	Parzelle	Baueinheit	Räume	Fläche	Adresse
A 2	Leifers	2693	3	4	73	Sankt Jakob, Alessandro-Manzoni-Strasse 8	
4							..
	Kategorie	Katastralgemeinde	Parzelle	Baueinheit	Räume	Fläche	Adresse
A 2	Leifers	2693	4	6	117	Sankt Jakob, Alessandro-Manzoni-Strasse 8	
5							..
	Kategorie	Katastralgemeinde	Parzelle	Baueinheit	Räume	Fläche	Adresse
A 2	Leifers	2693	5	5,5	127	Sankt Jakob, Alessandro-Manzoni-Strasse 8	
6							..
	Kategorie	Katastralgemeinde	Parzelle	Baueinheit	Räume	Fläche	Adresse
A 2	Leifers	2693	6	6	134	Sankt Jakob, Alessandro-Manzoni-Strasse 8	
7							..
	Kategorie	Katastralgemeinde	Parzelle	Baueinheit	Räume	Fläche	Adresse
A 2	Leifers	2693	7	6	108	Sankt Jakob, Alessandro-Manzoni-Strasse 8	
8							..
	Kategorie	Katastralgemeinde	Parzelle	Baueinheit	Räume	Fläche	Adresse
A 2	Leifers	2693	8	5	109	Sankt Jakob, Alessandro-Manzoni-Strasse 8	
	p Benutzungsgenehmigung/Bezugsfertigkeit vorhanden						
Art. 27	L.G. Nr. 13/1997 Landesraumordnungsgesetz						
Nr.							Besetzt
1							ÜW
	Kategorie	Katastralgemeinde	Parzelle	Baueinheit	Räume	Fläche	Adresse
A 2	Leifers	9 2	7	6	89	Weissensteinerstrasse 71	
	p Benutzungsgenehmigung/Bezugsfertigkeit vorhanden						
Art. 27	L.G. Nr. 13/1997 Landesraumordnungsgesetz						
Nr.							Besetzt
1							p
	Kategorie	Katastralgemeinde	Parzelle	Baueinheit	Räume	Fläche	Adresse
A 2	Leifers	300 1	10	4	98	Sankt Jakob, Sankt Jakobstrasse 163	
4							p
	Kategorie	Katastralgemeinde	Parzelle	Baueinheit	Räume	Fläche	Adresse
A 2	Leifers	300 1	16	5,5	185	Sankt Jakob, Sankt Jakobstrasse 163	

Nummer			Von			Bis		
							p Benutzungsgenehmigung/Bezugsfertigkeit vorhanden	
Art. 27	L.G. Nr. 13/1997 Landesraumordnungsgesetz						Besetzt	ÜW
Nr.							p	..
1								
Kategorie	Katastralgemeinde	Parzelle	Baueinheit	Räume	Fläche	Adresse		
A 2	Leifers	2602	1	7,5	131	Steinmannwald, Am Sießen Bach 2		
2							p	..
Kategorie	Katastralgemeinde	Parzelle	Baueinheit	Räume	Fläche	Adresse		
A 2	Leifers	2602	2	5,5	108	Steinmannwald, Am Sießen Bach 2		
3							p	..
Kategorie	Katastralgemeinde	Parzelle	Baueinheit	Räume	Fläche	Adresse		
A 2	Leifers	2602	3	5,5	108	Steinmannwald, Am Sießen Bach 2		
4							p	..
Kategorie	Katastralgemeinde	Parzelle	Baueinheit	Räume	Fläche	Adresse		
A 2	Leifers	2602	4	7,5	130	Steinmannwald, Am Sießen Bach 2		
5							p	..
Kategorie	Katastralgemeinde	Parzelle	Baueinheit	Räume	Fläche	Adresse		
A 2	Leifers	2602	5	7,5	127	Steinmannwald, Am Sießen Bach 2		
6							p	..
Kategorie	Katastralgemeinde	Parzelle	Baueinheit	Räume	Fläche	Adresse		
A 2	Leifers	2602	6	6	108	Steinmannwald, Am Sießen Bach 2		
7							p	..
Kategorie	Katastralgemeinde	Parzelle	Baueinheit	Räume	Fläche	Adresse		
A 2	Leifers	2602	7	6	109	Steinmannwald, Am Sießen Bach 2		
8							p	..
Kategorie	Katastralgemeinde	Parzelle	Baueinheit	Räume	Fläche	Adresse		
A 2	Leifers	2602	8	7,5	144	Steinmannwald, Am Sießen Bach 2		
9							p	..
Kategorie	Katastralgemeinde	Parzelle	Baueinheit	Räume	Fläche	Adresse		
A 2	Leifers	2602	9	6	129	Steinmannwald, Am Sießen Bach 2		
10							p	..
Kategorie	Katastralgemeinde	Parzelle	Baueinheit	Räume	Fläche	Adresse		
A 2	Leifers	2602	10	5,5	108	Steinmannwald, Am Sießen Bach 2		
11							p	..
Kategorie	Katastralgemeinde	Parzelle	Baueinheit	Räume	Fläche	Adresse		
A 2	Leifers	2602	11	5,5	111	Steinmannwald, Am Sießen Bach 2		
12							p	..
Kategorie	Katastralgemeinde	Parzelle	Baueinheit	Räume	Fläche	Adresse		
A 2	Leifers	2602	12	8,5	144	Steinmannwald, Am Sießen Bach 2		
13							p	..
Kategorie	Katastralgemeinde	Parzelle	Baueinheit	Räume	Fläche	Adresse		
A 2	Leifers	2602	13	6	125	Steinmannwald, Am Sießen Bach 2		
14							p	..
Kategorie	Katastralgemeinde	Parzelle	Baueinheit	Räume	Fläche	Adresse		
A 2	Leifers	2602	14	5,5	109	Steinmannwald, Am Sießen Bach 2		
15							p	..

Nummer				Von	Bis		
Kategorie	Katastralgemeinde	Parzelle	Baueinheit	Räume	Fläche	Adresse	
A 2	Leifers	2602	15	6	111	Steinmannwald, Am Sießen Bach 2	
16						p	..
Kategorie	Katastralgemeinde	Parzelle	Baueinheit	Räume	Fläche	Adresse	
A 2	Leifers	2602	16	8,5	146	Steinmannwald, Am Sießen Bach 2	
17						p	..
Kategorie	Katastralgemeinde	Parzelle	Baueinheit	Räume	Fläche	Adresse	
A 2	Leifers	2602	17	5	116	Steinmannwald, Am Sießen Bach 2	
18						p	..
Kategorie	Katastralgemeinde	Parzelle	Baueinheit	Räume	Fläche	Adresse	
A 2	Leifers	2602	18	6,5	140	Steinmannwald, Am Sießen Bach 2	
19						p	..
Kategorie	Katastralgemeinde	Parzelle	Baueinheit	Räume	Fläche	Adresse	
A 2	Leifers	2602	19	7,5	157	Steinmannwald, Am Sießen Bach 2	
20						p	..
Kategorie	Katastralgemeinde	Parzelle	Baueinheit	Räume	Fläche	Adresse	
A 2	Leifers	2602	20	4,5	102	Steinmannwald, Am Sießen Bach 2	
21						p	..
Kategorie	Katastralgemeinde	Parzelle	Baueinheit	Räume	Fläche	Adresse	
A 2	Leifers	2602	21	7	136	Steinmannwald, Am Sießen Bach 4	
22						p	..
Kategorie	Katastralgemeinde	Parzelle	Baueinheit	Räume	Fläche	Adresse	
A 2	Leifers	2602	22	6	111	Steinmannwald, Am Sießen Bach 4	
23						p	..
Kategorie	Katastralgemeinde	Parzelle	Baueinheit	Räume	Fläche	Adresse	
A 2	Leifers	2602	23	5	90	Steinmannwald, Am Sießen Bach 4	
24						p	..
Kategorie	Katastralgemeinde	Parzelle	Baueinheit	Räume	Fläche	Adresse	
A 2	Leifers	2602	24	7,5	140	Steinmannwald, Am Sießen Bach 4	
25						p	..
Kategorie	Katastralgemeinde	Parzelle	Baueinheit	Räume	Fläche	Adresse	
A 2	Leifers	2602	25	7	126	Steinmannwald, Am Sießen Bach 4	
26						p	..
Kategorie	Katastralgemeinde	Parzelle	Baueinheit	Räume	Fläche	Adresse	
A 2	Leifers	2602	26	6	110	Steinmannwald, Am Sießen Bach 4	
27						p	..
Kategorie	Katastralgemeinde	Parzelle	Baueinheit	Räume	Fläche	Adresse	
A 2	Leifers	2602	27	4,5	91	Steinmannwald, Am Sießen Bach 4	
28						p	..
Kategorie	Katastralgemeinde	Parzelle	Baueinheit	Räume	Fläche	Adresse	
A 2	Leifers	2602	28	7	140	Steinmannwald, Am Sießen Bach 4	
29						p	..
Kategorie	Katastralgemeinde	Parzelle	Baueinheit	Räume	Fläche	Adresse	
A 2	Leifers	2602	29	7	128	Steinmannwald, Am Sießen Bach 4	
30						p	..
Kategorie	Katastralgemeinde	Parzelle	Baueinheit	Räume	Fläche	Adresse	

Nummer	Von	Bis					
A 2	Leifers	2602	30	5,5	110	Steinmannwald, Am Sießen Bach 4	
31							p ..
Kategorie	Katastralgemeinde	Parzelle	Baueinheit	Räume	Fläche	Adresse	
A 2	Leifers	2602	31	4,5	94	Steinmannwald, Am Sießen Bach 4	
32							p ..
Kategorie	Katastralgemeinde	Parzelle	Baueinheit	Räume	Fläche	Adresse	
A 2	Leifers	2602	32	8	149	Steinmannwald, Am Sießen Bach 4	
33							p ..
Kategorie	Katastralgemeinde	Parzelle	Baueinheit	Räume	Fläche	Adresse	
A 2	Leifers	2602	33	7	133	Steinmannwald, Am Sießen Bach 4	
34							p ..
Kategorie	Katastralgemeinde	Parzelle	Baueinheit	Räume	Fläche	Adresse	
A 2	Leifers	2602	34	6	121	Steinmannwald, Am Sießen Bach 4	
35							p ..
Kategorie	Katastralgemeinde	Parzelle	Baueinheit	Räume	Fläche	Adresse	
A 2	Leifers	2602	35	4,5	100	Steinmannwald, Am Sießen Bach 4	
36							p ..
Kategorie	Katastralgemeinde	Parzelle	Baueinheit	Räume	Fläche	Adresse	
A 2	Leifers	2602	36	6	137	Steinmannwald, Am Sießen Bach 4	
37							p ..
Kategorie	Katastralgemeinde	Parzelle	Baueinheit	Räume	Fläche	Adresse	
A 2	Leifers	2602	37	5,5	110	Steinmannwald, Am Sießen Bach 6/A	
38							p ..
Kategorie	Katastralgemeinde	Parzelle	Baueinheit	Räume	Fläche	Adresse	
A 2	Leifers	2602	38	7	128	Steinmannwald, Am Sießen Bach 6	
39							p ..
Kategorie	Katastralgemeinde	Parzelle	Baueinheit	Räume	Fläche	Adresse	
A 2	Leifers	2602	39	8	142	Steinmannwald, Am Sießen Bach 6	
40							p ..
Kategorie	Katastralgemeinde	Parzelle	Baueinheit	Räume	Fläche	Adresse	
A 2	Leifers	2602	40	5	92	Steinmannwald, Am Sießen Bach 6	
41							p ..
Kategorie	Katastralgemeinde	Parzelle	Baueinheit	Räume	Fläche	Adresse	
A 2	Leifers	2602	41	5	96	Steinmannwald, Am Sießen Bach 6	
42							p ..
Kategorie	Katastralgemeinde	Parzelle	Baueinheit	Räume	Fläche	Adresse	
A 2	Leifers	2602	42	7,5	126	Steinmannwald, Am Sießen Bach 6	
43							p ..
Kategorie	Katastralgemeinde	Parzelle	Baueinheit	Räume	Fläche	Adresse	
A 2	Leifers	2602	43	5,5	107	Steinmannwald, Am Sießen Bach 6	
44							p ..
Kategorie	Katastralgemeinde	Parzelle	Baueinheit	Räume	Fläche	Adresse	
A 2	Leifers	2602	44	7,5	133	Steinmannwald, Am Sießen Bach 6	
45							p ..
Kategorie	Katastralgemeinde	Parzelle	Baueinheit	Räume	Fläche	Adresse	
A 2	Leifers	2602	45	5	97	Steinmannwald, Am Sießen Bach 6	

Nummer			Von			Bis		
46							p ..	
Kategorie	Katastralgemeinde	Parzelle	Baueinheit	Räume	Fläche	Adresse		
A 2	Leifers	2602	46	7,5	127	Steinmannwald, Am Sießen Bach 6		
47							p ..	
Kategorie	Katastralgemeinde	Parzelle	Baueinheit	Räume	Fläche	Adresse		
A 2	Leifers	2602	47	6,5	108	Steinmannwald, Am Sießen Bach 6		
48							p ..	
Kategorie	Katastralgemeinde	Parzelle	Baueinheit	Räume	Fläche	Adresse		
A 2	Leifers	2602	48	8,5	146	Steinmannwald, Am Sießen Bach 6		
49							p ..	
Kategorie	Katastralgemeinde	Parzelle	Baueinheit	Räume	Fläche	Adresse		
A 2	Leifers	2602	49	5,5	134	Steinmannwald, Am Sießen Bach 6		
50							p ..	
Kategorie	Katastralgemeinde	Parzelle	Baueinheit	Räume	Fläche	Adresse		
A 2	Leifers	2602	50	6,5	121	Steinmannwald, Am Sießen Bach 6		
51							p ..	
Kategorie	Katastralgemeinde	Parzelle	Baueinheit	Räume	Fläche	Adresse		
A 2	Leifers	2602	51	7	156	Steinmannwald, Am Sießen Bach 6		
52							p ..	
Kategorie	Katastralgemeinde	Parzelle	Baueinheit	Räume	Fläche	Adresse		
A 2	Leifers	2602	52	5	118	Steinmannwald, Am Sießen Bach 6		
							p Benutzungsgenehmigung/Bezugsfertigkeit vorhanden	
Art. 27	L.G. Nr. 13/1997 Landesraumordnungsgesetz						Besetzt	ÜW
Nr.						
1								
Kategorie	Katastralgemeinde	Parzelle	Baueinheit	Räume	Fläche	Adresse		
A 2	Leifers	951	1	5,5	135	John-Fitzgerald-Kennedy-Strasse 42		
2						
Kategorie	Katastralgemeinde	Parzelle	Baueinheit	Räume	Fläche	Adresse		
A 2	Leifers	951	2	5,5	142	John-Fitzgerald-Kennedy-Strasse 42		
							.. Benutzungsgenehmigung/Bezugsfertigkeit vorhanden	
Art. 27	L.G. Nr. 13/1997 Landesraumordnungsgesetz						Besetzt	ÜW
Nr.						
1								
Kategorie	Katastralgemeinde	Parzelle	Baueinheit	Räume	Fläche	Adresse		
A 2	Leifers	2079	3	4	60	John-Fitzgerald-Kennedy-Strasse 88		
							p Benutzungsgenehmigung/Bezugsfertigkeit vorhanden	
Art. 27	L.G. Nr. 13/1997 Landesraumordnungsgesetz						Besetzt	ÜW
Nr.						
1								
Kategorie	Katastralgemeinde	Parzelle	Baueinheit	Räume	Fläche	Adresse		
A 2	Leifers	812	4	6,5	165	Federico-Guella-Strasse 21		

Nummer	Von	Bis						
	01/07/2019							 Benutzungsgenehmigung/Bezugsfertigkeit vorhanden
Art. 27	L.G. Nr. 13/1997 Landesraumordnungsgesetz							
Nr.							Besetzt	ÜW
1						
Kategorie	Katastralgemeinde	Parzelle	Baueinheit	Räume	Fläche	Adresse		
A 2	Leifers	2692	1	6	116	Unterbergstrasse 93		
2						
Kategorie	Katastralgemeinde	Parzelle	Baueinheit	Räume	Fläche	Adresse		
A 2	Leifers	2692	2	6,5	116	Unterbergstrasse 93		
3						
Kategorie	Katastralgemeinde	Parzelle	Baueinheit	Räume	Fläche	Adresse		
A 2	Leifers	2692	3	6	113	Unterbergstrasse 93		
4						
Kategorie	Katastralgemeinde	Parzelle	Baueinheit	Räume	Fläche	Adresse		
A 2	Leifers	2692	4	6	115	Unterbergstrasse 93		
5						
Kategorie	Katastralgemeinde	Parzelle	Baueinheit	Räume	Fläche	Adresse		
A 2	Leifers	2692	5	5	91	Unterbergstrasse 93		
	28/04/2017							 Benutzungsgenehmigung/Bezugsfertigkeit vorhanden
Art. 27	L.G. Nr. 13/1997 Landesraumordnungsgesetz							
Nr.							Besetzt	ÜW
1						
Kategorie	Katastralgemeinde	Parzelle	Baueinheit	Räume	Fläche	Adresse		
A 2	Leifers	360 1	7	3	78	Steinmannwald, Wurzerstrasse 10		
	08/03/2017							 Benutzungsgenehmigung/Bezugsfertigkeit vorhanden
Art. 27	L.G. Nr. 13/1997 Landesraumordnungsgesetz							
Nr.							Besetzt	ÜW
1						
Kategorie	Katastralgemeinde	Parzelle	Baueinheit	Räume	Fläche	Adresse		
A 2	Leifers	360 2	5	5	80	Steinmannwald, Wurzerstrasse 8		
2						
Kategorie	Katastralgemeinde	Parzelle	Baueinheit	Räume	Fläche	Adresse		
A 2	Leifers	360 2	6	7	152	Steinmannwald, Wurzerstrasse 8		
3						
Kategorie	Katastralgemeinde	Parzelle	Baueinheit	Räume	Fläche	Adresse		
A 2	Leifers	360 2	3	6,5	142	Steinmannwald, Wurzerstrasse 8		
	02/12/2016							 Benutzungsgenehmigung/Bezugsfertigkeit vorhanden
Art. 27	L.G. Nr. 13/1997 Landesraumordnungsgesetz							
Nr.							Besetzt	ÜW
1						
Kategorie	Katastralgemeinde	Parzelle	Baueinheit	Räume	Fläche	Adresse		
A 2	Leifers	1163	30	5	102	John-Fitzgerald-Kennedy-Strasse 12		
2						
Kategorie	Katastralgemeinde	Parzelle	Baueinheit	Räume	Fläche	Adresse		
A 2	Leifers	1163	31	4,5	88	John-Fitzgerald-Kennedy-Strasse 12		

Nummer	Von	Bis						
	16/03/2016		Benutzungsgenehmigung/Bezugsfertigkeit vorhanden					
Art. 27	L.G. Nr. 13/1997 Landesraumordnungsgesetz							
Nr.							Besetzt	ÜW
1						
Kategorie	Katastralgemeinde	Parzelle	Baueinheit	Räume	Fläche	Adresse		
A 2	Leifers	1559	11	5,5	100	Guglielmo-Marconi-Strasse 5		
A 2	Leifers	1264	19	5,5	100	Guglielmo-Marconi-Strasse 5		
2						
Kategorie	Katastralgemeinde	Parzelle	Baueinheit	Räume	Fläche	Adresse		
A 2	Leifers	1559	10	3,5	85	Guglielmo-Marconi-Strasse 5		
A 2	Leifers	1264	18	3,5	85	Guglielmo-Marconi-Strasse 5		

Nummer	Von		Bis					
	01/08/2019		p Benutzungsgenehmigung/Bezugsfertigkeit vorhanden					
Art. 27	L.G. Nr. 13/1997 Landesraumordnungsgesetz							
Nr.							Besetzt	ÜW
1						
Kategorie	Katastralgemeinde	Parzelle	Baueinheit	Räume	Fläche	Adresse		
A 2	Leifers	2711	1	5,5	102	Sankt Jakob, Sankt Jakobstrasse 4		
2						
Kategorie	Katastralgemeinde	Parzelle	Baueinheit	Räume	Fläche	Adresse		
A 2	Leifers	2711	2	6	119	Sankt Jakob, Sankt Jakobstrasse 4		
4						
Kategorie	Katastralgemeinde	Parzelle	Baueinheit	Räume	Fläche	Adresse		
A 2	Leifers	2711	4	6	121	Sankt Jakob, Sankt Jakobstrasse 4		
6						
Kategorie	Katastralgemeinde	Parzelle	Baueinheit	Räume	Fläche	Adresse		
A 2	Leifers	2711	6	3	49	Sankt Jakob, Sankt Jakobstrasse 4		
7						
Kategorie	Katastralgemeinde	Parzelle	Baueinheit	Räume	Fläche	Adresse		
A 2	Leifers	2711	7	3	51	Sankt Jakob, Sankt Jakobstrasse 4		
8						
Kategorie	Katastralgemeinde	Parzelle	Baueinheit	Räume	Fläche	Adresse		
A 2	Leifers	2711	8	5	82	Sankt Jakob, Sankt Jakobstrasse 4		
9						
Kategorie	Katastralgemeinde	Parzelle	Baueinheit	Räume	Fläche	Adresse		
A 2	Leifers	2711	9	4,5	85	Sankt Jakob, Sankt Jakobstrasse 4		
10						
Kategorie	Katastralgemeinde	Parzelle	Baueinheit	Räume	Fläche	Adresse		
A 2	Leifers	2711	10	4,5	84	Sankt Jakob, Sankt Jakobstrasse 4		
11						
Kategorie	Katastralgemeinde	Parzelle	Baueinheit	Räume	Fläche	Adresse		
A 2	Leifers	2711	11	4,5	85	Sankt Jakob, Sankt Jakobstrasse 4		
13						
Kategorie	Katastralgemeinde	Parzelle	Baueinheit	Räume	Fläche	Adresse		
A 2	Leifers	2711	13	3	52	Sankt Jakob, Sankt Jakobstrasse 4		
14						
Kategorie	Katastralgemeinde	Parzelle	Baueinheit	Räume	Fläche	Adresse		
A 2	Leifers	2711	14	5,5	102	Sankt Jakob, Sankt Jakobstrasse 4		
15						
Kategorie	Katastralgemeinde	Parzelle	Baueinheit	Räume	Fläche	Adresse		
A 2	Leifers	2711	15	6	117	Sankt Jakob, Sankt Jakobstrasse 4		
17						
Kategorie	Katastralgemeinde	Parzelle	Baueinheit	Räume	Fläche	Adresse		
A 2	Leifers	2711	17	6,5	120	Sankt Jakob, Sankt Jakobstrasse 4		
18						
Kategorie	Katastralgemeinde	Parzelle	Baueinheit	Räume	Fläche	Adresse		
A 2	Leifers	2711	18	6	102	Sankt Jakob, Sankt Jakobstrasse 4		
22						

Nummer		Von		Bis			
Kategorie	Katastralgemeinde	Parzelle	Baueinheit	Räume	Fläche	Adresse	
A 2	Leifers	2711	22	6,5	118	Sankt Jakob, Sankt Jakobstrasse 4	
						Ⓟ Benutzungsgenehmigung/Bezugsfertigkeit vorhanden	
Art. 27		L.G. Nr. 13/1997 Landesraumordnungsgesetz					
Nr.						Besetzt	ÜW
1					
Kategorie	Katastralgemeinde	Parzelle	Baueinheit	Räume	Fläche	Adresse	
A 2	Leifers	549	9	3	62	Bahnhofstrasse 13	
						10/05/2018 Ⓟ Benutzungsgenehmigung/Bezugsfertigkeit vorhanden	
Art. 27		L.G. Nr. 13/1997 Landesraumordnungsgesetz					
Nr.						Besetzt	ÜW
1					
Kategorie	Katastralgemeinde	Parzelle	Baueinheit	Räume	Fläche	Adresse	
A 2	Leifers	812	10	7	138	Federico-Guella-Strasse 21	
						24/04/2017 Ⓟ Benutzungsgenehmigung/Bezugsfertigkeit vorhanden	
Art. 27		L.G. Nr. 13/1997 Landesraumordnungsgesetz					
Nr.						Besetzt	ÜW
2					
Kategorie	Katastralgemeinde	Parzelle	Baueinheit	Räume	Fläche	Adresse	
A 2	Leifers	25 2	7	6	145	Guglielmo-Marconi-Strasse 40/A	
						3	
Kategorie	Katastralgemeinde	Parzelle	Baueinheit	Räume	Fläche	Adresse	
A 2	Leifers	25 2	8	6	146	Guglielmo-Marconi-Strasse 40	

Nummer	Von		Bis					Benutzungsgenehmigung/Bezugsfertigkeit vorhanden	
Art. 27	L.G. Nr. 13/1997 Landesraumordnungsgesetz								
Nr.								Besetzt	ÜW
1							
Kategorie	Katastralgemeinde	Parzelle	Baueinheit	Räume	Fläche	Adresse			
A 2	Leifers	2706	1	4	86	Steinmannwald, Spazierweg Am Sießen Bach 2			
2							
Kategorie	Katastralgemeinde	Parzelle	Baueinheit	Räume	Fläche	Adresse			
A 2	Leifers	2706	2	6,5	127	Steinmannwald, Spazierweg Am Sießen Bach 2			
3							
Kategorie	Katastralgemeinde	Parzelle	Baueinheit	Räume	Fläche	Adresse			
A 2	Leifers	2706	3	5	105	Steinmannwald, Spazierweg Am Sießen Bach 2			
4							
Kategorie	Katastralgemeinde	Parzelle	Baueinheit	Räume	Fläche	Adresse			
A 2	Leifers	2706	4	7,5	133	Steinmannwald, Spazierweg Am Sießen Bach 2			
5							
Kategorie	Katastralgemeinde	Parzelle	Baueinheit	Räume	Fläche	Adresse			
A 2	Leifers	2706	5	7,5	120	Steinmannwald, Spazierweg Am Sießen Bach 2			
6							
Kategorie	Katastralgemeinde	Parzelle	Baueinheit	Räume	Fläche	Adresse			
A 2	Leifers	2706	6	5	102	Steinmannwald, Spazierweg Am Sießen Bach 2			
7							
Kategorie	Katastralgemeinde	Parzelle	Baueinheit	Räume	Fläche	Adresse			
A 2	Leifers	2706	7	5	94	Steinmannwald, Spazierweg Am Sießen Bach 2			
8							
Kategorie	Katastralgemeinde	Parzelle	Baueinheit	Räume	Fläche	Adresse			
A 2	Leifers	2706	8	7	121	Steinmannwald, Spazierweg Am Sießen Bach 2			
9							
Kategorie	Katastralgemeinde	Parzelle	Baueinheit	Räume	Fläche	Adresse			
A 2	Leifers	2706	9	6,5	107	Steinmannwald, Spazierweg Am Sießen Bach 2			
10							
Kategorie	Katastralgemeinde	Parzelle	Baueinheit	Räume	Fläche	Adresse			
A 2	Leifers	2706	10	6,5	115	Steinmannwald, Spazierweg Am Sießen Bach 2			
11							
Kategorie	Katastralgemeinde	Parzelle	Baueinheit	Räume	Fläche	Adresse			
A 2	Leifers	2706	11	5	95	Steinmannwald, Spazierweg Am Sießen Bach 2			
12							
Kategorie	Katastralgemeinde	Parzelle	Baueinheit	Räume	Fläche	Adresse			
A 2	Leifers	2706	12	8	137	Steinmannwald, Spazierweg Am Sießen Bach 2			

Nummer	Von	Bis						Benutzungsgenehmigung/Bezugsfertigkeit vorhanden
Art. 27	L.G. Nr. 13/1997 Landesraumordnungsgesetz							
Nr.							Besetzt	ÜW
1						
Kategorie	Katastralgemeinde	Parzelle	Baueinheit	Räume	Fläche	Adresse		
A 2	Leifers	2721	1	7,5	149	Sankt Jakob, Sankt Jakobstrasse 165/C		
2						
Kategorie	Katastralgemeinde	Parzelle	Baueinheit	Räume	Fläche	Adresse		
A 2	Leifers	2721	2	4	70	Sankt Jakob, Sankt Jakobstrasse 165/C		
3						
Kategorie	Katastralgemeinde	Parzelle	Baueinheit	Räume	Fläche	Adresse		
A 2	Leifers	2721	3	5	89	Sankt Jakob, Sankt Jakobstrasse 165/C		

Nummer	Von		Bis				
							p Benutzungsgenehmigung/Bezugsfertigkeit vorhanden
Art. 27	L.G. Nr. 13/1997 Landesraumordnungsgesetz						
Nr.							Besetzt ÜW
1						
Kategorie	Katastralgemeinde	Parzelle	Baueinheit	Räume	Fläche	Adresse	
A 2	Leifers	2709	1	5	104	Steinmannwald, Spazierweg Am Sießen Bach 4	
2						
Kategorie	Katastralgemeinde	Parzelle	Baueinheit	Räume	Fläche	Adresse	
A 2	Leifers	2709	2	4,5	96	Steinmannwald, Spazierweg Am Sießen Bach 4	
3						
Kategorie	Katastralgemeinde	Parzelle	Baueinheit	Räume	Fläche	Adresse	
A 2	Leifers	2709	3	5	103	Steinmannwald, Spazierweg Am Sießen Bach 4	
4						
Kategorie	Katastralgemeinde	Parzelle	Baueinheit	Räume	Fläche	Adresse	
A 2	Leifers	2709	4	5	111	Steinmannwald, Spazierweg Am Sießen Bach 4	
5						
Kategorie	Katastralgemeinde	Parzelle	Baueinheit	Räume	Fläche	Adresse	
A 2	Leifers	2709	5	6	130	Steinmannwald, Spazierweg Am Sießen Bach 4	
6						
Kategorie	Katastralgemeinde	Parzelle	Baueinheit	Räume	Fläche	Adresse	
A 2	Leifers	2709	6	5	101	Steinmannwald, Spazierweg Am Sießen Bach 4	
7						
Kategorie	Katastralgemeinde	Parzelle	Baueinheit	Räume	Fläche	Adresse	
A 2	Leifers	2709	7	5	102	Steinmannwald, Spazierweg Am Sießen Bach 4	
8						
Kategorie	Katastralgemeinde	Parzelle	Baueinheit	Räume	Fläche	Adresse	
A 2	Leifers	2709	8	6,5	151	Steinmannwald, Spazierweg Am Sießen Bach 4	
9						
Kategorie	Katastralgemeinde	Parzelle	Baueinheit	Räume	Fläche	Adresse	
A 2	Leifers	2709	9	6	129	Steinmannwald, Spazierweg Am Sießen Bach 4	
10						
Kategorie	Katastralgemeinde	Parzelle	Baueinheit	Räume	Fläche	Adresse	
A 2	Leifers	2709	10	5	100	Steinmannwald, Spazierweg Am Sießen Bach 4	
11						
Kategorie	Katastralgemeinde	Parzelle	Baueinheit	Räume	Fläche	Adresse	
A 2	Leifers	2709	11	5	102	Steinmannwald, Spazierweg Am Sießen Bach 4	
12						
Kategorie	Katastralgemeinde	Parzelle	Baueinheit	Räume	Fläche	Adresse	
A 2	Leifers	2709	12	6,5	140	Steinmannwald, Spazierweg Am Sießen Bach 4	
							p Benutzungsgenehmigung/Bezugsfertigkeit vorhanden
Art. 27	L.G. Nr. 13/1997 Landesraumordnungsgesetz						
Nr.							Besetzt ÜW
1						
Kategorie	Katastralgemeinde	Parzelle	Baueinheit	Räume	Fläche	Adresse	
A 2	Leifers	1485	3	14	274	Francesco-Crispi-Strasse 14	

Nummer	Von	Bis						
	17/01/2020							Ⓟ Benutzungsgenehmigung/Bezugsfertigkeit vorhanden
Art. 27	L.G. Nr. 13/1997 Landesraumordnungsgesetz							
Nr.							Besetzt	ÜW
1						
Kategorie	Katastralgemeinde	Parzelle	Baueinheit	Räume	Fläche	Adresse		
A 3	Leifers	1153		5,5	98	Steinmannwald, Bachstrasse 4		
	29/03/2021							Ⓟ Benutzungsgenehmigung/Bezugsfertigkeit vorhanden
Art. 27	L.G. Nr. 13/1997 Landesraumordnungsgesetz							
Nr.							Besetzt	ÜW
2						
Kategorie	Katastralgemeinde	Parzelle	Baueinheit	Räume	Fläche	Adresse		
A 2	Leifers	2726	2	5	107	Armando-Diaz-Strasse 7		
6						
Kategorie	Katastralgemeinde	Parzelle	Baueinheit	Räume	Fläche	Adresse		
A 2	Leifers	2726	6	4,5	86	Armando-Diaz-Strasse 7		
7						
Kategorie	Katastralgemeinde	Parzelle	Baueinheit	Räume	Fläche	Adresse		
A 2	Leifers	2726	7	7	119	Armando-Diaz-Strasse 7		
								Ⓟ Benutzungsgenehmigung/Bezugsfertigkeit vorhanden
Art. 79	L.G. Nr. 13/1997 Landesraumordnungsgesetz							
Nr.							Besetzt	ÜW
4						
Kategorie	Katastralgemeinde	Parzelle	Baueinheit	Räume	Fläche	Adresse		
A 2	Leifers	2652	4	8	170	John-Fitzgerald-Kennedy-Strasse 105		

Nummer	Von		Bis				
	08/02/2017		p Benutzungsgenehmigung/Bezugsfertigkeit vorhanden				
Art. 79	L.G. Nr. 13/1997 Landesraumordnungsgesetz						
Nr.							Besetzt ÜW
2						
Kategorie	Katastralgemeinde	Parzelle	Baueinheit	Räume	Fläche	Adresse	
A 2	Leifers	2678	3	7,5	178	Andreas-Hofer-Strasse 15	
3						
Kategorie	Katastralgemeinde	Parzelle	Baueinheit	Räume	Fläche	Adresse	
A 2	Leifers	2678	4	5	79	Andreas-Hofer-Strasse 15	
5						
Kategorie	Katastralgemeinde	Parzelle	Baueinheit	Räume	Fläche	Adresse	
A 2	Leifers	2678	6	5	82	Andreas-Hofer-Strasse 15	
6						
Kategorie	Katastralgemeinde	Parzelle	Baueinheit	Räume	Fläche	Adresse	
A 2	Leifers	2678	7	5	86	Andreas-Hofer-Strasse 15	
7						
Kategorie	Katastralgemeinde	Parzelle	Baueinheit	Räume	Fläche	Adresse	
A 2	Leifers	2678	8	4,5	76	Andreas-Hofer-Strasse 15	
8						
Kategorie	Katastralgemeinde	Parzelle	Baueinheit	Räume	Fläche	Adresse	
A 2	Leifers	2678	5	3	48	Andreas-Hofer-Strasse 15	
9						
Kategorie	Katastralgemeinde	Parzelle	Baueinheit	Räume	Fläche	Adresse	
A 2	Leifers	2678	9	8	154	Andreas-Hofer-Strasse 15	
10						
Kategorie	Katastralgemeinde	Parzelle	Baueinheit	Räume	Fläche	Adresse	
A 2	Leifers	2678	10	6	109	Andreas-Hofer-Strasse 15	
11						
Kategorie	Katastralgemeinde	Parzelle	Baueinheit	Räume	Fläche	Adresse	
A 2	Leifers	2678	11	4,5	77	Andreas-Hofer-Strasse 15	
			p Benutzungsgenehmigung/Bezugsfertigkeit vorhanden				
Art. 79	L.G. Nr. 13/1997 Landesraumordnungsgesetz						
Nr.							Besetzt ÜW
1						
Kategorie	Katastralgemeinde	Parzelle	Baueinheit	Räume	Fläche	Adresse	
A 2	Leifers	1093	10	5,5	116	Steinmannwald, Brennerstrasse 65	
2						
Kategorie	Katastralgemeinde	Parzelle	Baueinheit	Räume	Fläche	Adresse	
A 2	Leifers	1093	11	4,5	87	Steinmannwald, Brennerstrasse 65/A	

Nummer	Von		Bis						
								Benutzungsgenehmigung/Bezugsfertigkeit vorhanden	
Art. 27	L.G. Nr. 13/1997 Landesraumordnungsgesetz								
Nr.								Besetzt	ÜW
2							
Kategorie	Katastralgemeinde	Parzelle	Baueinheit	Räume	Fläche	Adresse			
A 2	Leifers	2658	2	4,5	103	Giuseppe-Garibaldi-Strasse 5			
3							
Kategorie	Katastralgemeinde	Parzelle	Baueinheit	Räume	Fläche	Adresse			
A 2	Leifers	2658	3	6,5	125	Giuseppe-Garibaldi-Strasse 5			
4							
Kategorie	Katastralgemeinde	Parzelle	Baueinheit	Räume	Fläche	Adresse			
A 2	Leifers	2658	4	4	73	Giuseppe-Garibaldi-Strasse 5			
7							
Kategorie	Katastralgemeinde	Parzelle	Baueinheit	Räume	Fläche	Adresse			
A 2	Leifers	2658	7	5	87	Giuseppe-Garibaldi-Strasse 5			
12							
Kategorie	Katastralgemeinde	Parzelle	Baueinheit	Räume	Fläche	Adresse			
A 2	Leifers	2658	12	5,5	113	Giuseppe-Garibaldi-Strasse 5			
13							
Kategorie	Katastralgemeinde	Parzelle	Baueinheit	Räume	Fläche	Adresse			
A 2	Leifers	2658	13	6	111	Giuseppe-Garibaldi-Strasse 5			
14							
Kategorie	Katastralgemeinde	Parzelle	Baueinheit	Räume	Fläche	Adresse			
A 2	Leifers	2658	14	5,5	113	Giuseppe-Garibaldi-Strasse 5			
15							
Kategorie	Katastralgemeinde	Parzelle	Baueinheit	Räume	Fläche	Adresse			
A 2	Leifers	2658	15	4	84	Giuseppe-Garibaldi-Strasse 3			

Nummer	Von		Bis					
	30/07/2015				p Benutzungsgenehmigung/Bezugsfertigkeit vorhanden			
Art. 79	L.G. Nr. 13/1997 Landesraumordnungsgesetz							
Nr.							Besetzt	ÜW
1							p	..
Kategorie	Katastralgemeinde	Parzelle	Baueinheit	Räume	Fläche	Adresse		
A 2	Leifers	2651	1	8	202	Giuseppe-Garibaldi-Strasse 20/B		
2						
Kategorie	Katastralgemeinde	Parzelle	Baueinheit	Räume	Fläche	Adresse		
A 2	Leifers	2651	2	3	50	Giuseppe-Garibaldi-Strasse 20/B		
3							p	..
Kategorie	Katastralgemeinde	Parzelle	Baueinheit	Räume	Fläche	Adresse		
A 2	Leifers	2651	3	5,5	95	Giuseppe-Garibaldi-Strasse 20/B		
4							p	..
Kategorie	Katastralgemeinde	Parzelle	Baueinheit	Räume	Fläche	Adresse		
A 2	Leifers	2651	4	4	61	Giuseppe-Garibaldi-Strasse 20/B		
5							p	..
Kategorie	Katastralgemeinde	Parzelle	Baueinheit	Räume	Fläche	Adresse		
A 2	Leifers	2651	5	4,5	84	Giuseppe-Garibaldi-Strasse 20/B		
6							p	..
Kategorie	Katastralgemeinde	Parzelle	Baueinheit	Räume	Fläche	Adresse		
A 2	Leifers	2651	6	3	50	Giuseppe-Garibaldi-Strasse 20/B		
7							p	..
Kategorie	Katastralgemeinde	Parzelle	Baueinheit	Räume	Fläche	Adresse		
A 2	Leifers	2651	7	5,5	96	Giuseppe-Garibaldi-Strasse 20/B		
	30/07/2015				p Benutzungsgenehmigung/Bezugsfertigkeit vorhanden			
Art. 79	L.G. Nr. 13/1997 Landesraumordnungsgesetz							
Nr.							Besetzt	ÜW
2						
Kategorie	Katastralgemeinde	Parzelle	Baueinheit	Räume	Fläche	Adresse		
A 7	Leifers	2547	12	7	172	John-Fitzgerald-Kennedy-Strasse 182		

Nummer			Von			Bis		
							p Benutzungsgenehmigung/Bezugsfertigkeit vorhanden	
Art. 79	L.G. Nr. 13/1997 Landesraumordnungsgesetz							
Nr.							Besetzt	ÜW
1						
Kategorie	Katastralgemeinde	Parzelle	Baueinheit	Räume	Fläche	Adresse		
A 2	Leifers	2601	1	6	112	Steinmannwald, Am Sießen Bach 1		
2						
Kategorie	Katastralgemeinde	Parzelle	Baueinheit	Räume	Fläche	Adresse		
A 2	Leifers	2601	2	4,5	81	Steinmannwald, Am Sießen Bach 1		
3						
Kategorie	Katastralgemeinde	Parzelle	Baueinheit	Räume	Fläche	Adresse		
A 2	Leifers	2601	3	6	101	Steinmannwald, Am Sießen Bach 1		
4						
Kategorie	Katastralgemeinde	Parzelle	Baueinheit	Räume	Fläche	Adresse		
A 2	Leifers	2601	4	6	122	Steinmannwald, Am Sießen Bach 1		
5						
Kategorie	Katastralgemeinde	Parzelle	Baueinheit	Räume	Fläche	Adresse		
A 2	Leifers	2601	5	6,5	125	Steinmannwald, Am Sießen Bach 1		
6						
Kategorie	Katastralgemeinde	Parzelle	Baueinheit	Räume	Fläche	Adresse		
A 2	Leifers	2601	6	5,5	103	Steinmannwald, Am Sießen Bach 1		
7						
Kategorie	Katastralgemeinde	Parzelle	Baueinheit	Räume	Fläche	Adresse		
A 2	Leifers	2601	7	5	96	Steinmannwald, Am Sießen Bach 1		
8						
Kategorie	Katastralgemeinde	Parzelle	Baueinheit	Räume	Fläche	Adresse		
A 2	Leifers	2601	8	6,5	118	Steinmannwald, Am Sießen Bach 1		
9						
Kategorie	Katastralgemeinde	Parzelle	Baueinheit	Räume	Fläche	Adresse		
A 2	Leifers	2601	9	8	137	Steinmannwald, Am Sießen Bach 1		
10						
Kategorie	Katastralgemeinde	Parzelle	Baueinheit	Räume	Fläche	Adresse		
A 2	Leifers	2601	10	6	94	Steinmannwald, Am Sießen Bach 1		
11						
Kategorie	Katastralgemeinde	Parzelle	Baueinheit	Räume	Fläche	Adresse		
A 2	Leifers	2601	11	6,5	108	Steinmannwald, Am Sießen Bach 1		
12						
Kategorie	Katastralgemeinde	Parzelle	Baueinheit	Räume	Fläche	Adresse		
A 2	Leifers	2601	12	4,5	104	Steinmannwald, Am Sießen Bach 1		
13						
Kategorie	Katastralgemeinde	Parzelle	Baueinheit	Räume	Fläche	Adresse		
A 2	Leifers	2601	13	7	136	Steinmannwald, Am Sießen Bach 1		
14						
Kategorie	Katastralgemeinde	Parzelle	Baueinheit	Räume	Fläche	Adresse		
A 2	Leifers	2601	14	5,5	95	Steinmannwald, Am Sießen Bach 1		
15						

Nummer				Von	Bis		
Kategorie	Katastralgemeinde	Parzelle	Baueinheit	Räume	Fläche	Adresse	
A 2	Leifers	2601	15	4,5	95	Steinmannwald, Am Sießen Bach 1	
16					
Kategorie	Katastralgemeinde	Parzelle	Baueinheit	Räume	Fläche	Adresse	
A 2	Leifers	2601	16	4,5	105	Steinmannwald, Am Sießen Bach 1	
17					
Kategorie	Katastralgemeinde	Parzelle	Baueinheit	Räume	Fläche	Adresse	
A 2	Leifers	2601	17	6,5	115	Steinmannwald, Am Sießen Bach 3	
18					
Kategorie	Katastralgemeinde	Parzelle	Baueinheit	Räume	Fläche	Adresse	
A 2	Leifers	2601	18	4	81	Steinmannwald, Am Sießen Bach 3	
19					
Kategorie	Katastralgemeinde	Parzelle	Baueinheit	Räume	Fläche	Adresse	
A 2	Leifers	2601	19	5	99	Steinmannwald, Am Sießen Bach 3	
20					
Kategorie	Katastralgemeinde	Parzelle	Baueinheit	Räume	Fläche	Adresse	
A 2	Leifers	2601	20	6,5	122	Steinmannwald, Am Sießen Bach 3	
21					
Kategorie	Katastralgemeinde	Parzelle	Baueinheit	Räume	Fläche	Adresse	
A 2	Leifers	2601	21	6,5	125	Steinmannwald, Am Sießen Bach 3	
22					
Kategorie	Katastralgemeinde	Parzelle	Baueinheit	Räume	Fläche	Adresse	
A 2	Leifers	2601	22	5,5	104	Steinmannwald, Am Sießen Bach 3	
23					
Kategorie	Katastralgemeinde	Parzelle	Baueinheit	Räume	Fläche	Adresse	
A 2	Leifers	2601	23	6	95	Steinmannwald, Am Sießen Bach 3	
24					
Kategorie	Katastralgemeinde	Parzelle	Baueinheit	Räume	Fläche	Adresse	
A 2	Leifers	2601	24	6,5	119	Steinmannwald, Am Sießen Bach 3	
25					
Kategorie	Katastralgemeinde	Parzelle	Baueinheit	Räume	Fläche	Adresse	
A 2	Leifers	2601	25	8	135	Steinmannwald, Am Sießen Bach 3	
26					
Kategorie	Katastralgemeinde	Parzelle	Baueinheit	Räume	Fläche	Adresse	
A 2	Leifers	2601	26	5	95	Steinmannwald, Am Sießen Bach 3	
27					
Kategorie	Katastralgemeinde	Parzelle	Baueinheit	Räume	Fläche	Adresse	
A 2	Leifers	2601	27	6,5	108	Steinmannwald, Am Sießen Bach 3	
28					
Kategorie	Katastralgemeinde	Parzelle	Baueinheit	Räume	Fläche	Adresse	
A 2	Leifers	2601	28	4,5	104	Steinmannwald, Am Sießen Bach 3	
29					
Kategorie	Katastralgemeinde	Parzelle	Baueinheit	Räume	Fläche	Adresse	
A 2	Leifers	2601	29	8	135	Steinmannwald, Am Sießen Bach 3	
30					
Kategorie	Katastralgemeinde	Parzelle	Baueinheit	Räume	Fläche	Adresse	

Nummer		Von			Bis			
A	2	Leifers	2601	30	6	94	Steinmannwald, Am Sießen Bach 3	
31						
Kategorie	Katastralgemeinde	Parzelle	Baueinheit	Räume	Fläche	Adresse		
A	2	Leifers	2601	31	4,5	97	Steinmannwald, Am Sießen Bach 3	
32						
Kategorie	Katastralgemeinde	Parzelle	Baueinheit	Räume	Fläche	Adresse		
A	2	Leifers	2601	32	5,5	104	Steinmannwald, Am Sießen Bach 3	

Nummer	Von		Bis					Benutzungsgenehmigung/Bezugsfertigkeit vorhanden	
Art. 27	L.G. Nr. 13/1997 Landesraumordnungsgesetz								
Nr.								Besetzt	ÜW
1							
Kategorie	Katastralgemeinde	Parzelle	Baueinheit	Räume	Fläche	Adresse			
A 2	Leifers	2689	1	4,5	100	John-Fitzgerald-Kennedy-Strasse 244/D			
2							
Kategorie	Katastralgemeinde	Parzelle	Baueinheit	Räume	Fläche	Adresse			
A 2	Leifers	2689	2	7	120	John-Fitzgerald-Kennedy-Strasse 244/D			
3							
Kategorie	Katastralgemeinde	Parzelle	Baueinheit	Räume	Fläche	Adresse			
A 2	Leifers	2689	3	5,5	89	John-Fitzgerald-Kennedy-Strasse 244/D			
4							
Kategorie	Katastralgemeinde	Parzelle	Baueinheit	Räume	Fläche	Adresse			
A 2	Leifers	2689	4	6	111	John-Fitzgerald-Kennedy-Strasse 244/D			
5							
Kategorie	Katastralgemeinde	Parzelle	Baueinheit	Räume	Fläche	Adresse			
A 2	Leifers	2689	5	7	119	John-Fitzgerald-Kennedy-Strasse 244/D			
6							
Kategorie	Katastralgemeinde	Parzelle	Baueinheit	Räume	Fläche	Adresse			
A 2	Leifers	2689	6	5,5	89	John-Fitzgerald-Kennedy-Strasse 244/D			
7							
Kategorie	Katastralgemeinde	Parzelle	Baueinheit	Räume	Fläche	Adresse			
A 2	Leifers	2689	7	6	111	John-Fitzgerald-Kennedy-Strasse 244/D			
8							
Kategorie	Katastralgemeinde	Parzelle	Baueinheit	Räume	Fläche	Adresse			
A 2	Leifers	2689	8	7	120	John-Fitzgerald-Kennedy-Strasse 244/D			
9							
Kategorie	Katastralgemeinde	Parzelle	Baueinheit	Räume	Fläche	Adresse			
A 2	Leifers	2689	9	5,5	89	John-Fitzgerald-Kennedy-Strasse 244/D			
10							
Kategorie	Katastralgemeinde	Parzelle	Baueinheit	Räume	Fläche	Adresse			
A 2	Leifers	2689	10	6	111	John-Fitzgerald-Kennedy-Strasse 244/D			
11							
Kategorie	Katastralgemeinde	Parzelle	Baueinheit	Räume	Fläche	Adresse			
A 2	Leifers	2689	11	4,5	99	John-Fitzgerald-Kennedy-Strasse 244/C			
13							
Kategorie	Katastralgemeinde	Parzelle	Baueinheit	Räume	Fläche	Adresse			
A 2	Leifers	2689	13	3	45	John-Fitzgerald-Kennedy-Strasse 244/C			
14							
Kategorie	Katastralgemeinde	Parzelle	Baueinheit	Räume	Fläche	Adresse			
A 2	Leifers	2689	14	6	95	John-Fitzgerald-Kennedy-Strasse 244/C			
16							
Kategorie	Katastralgemeinde	Parzelle	Baueinheit	Räume	Fläche	Adresse			
A 2	Leifers	2689	16	3	45	John-Fitzgerald-Kennedy-Strasse 244/C			
17							

Nummer				Von	Bis		
Kategorie	Katastralgemeinde	Parzelle	Baueinheit	Räume	Fläche	Adresse	
A 2	Leifers	2689	17	5	94	John-Fitzgerald-Kennedy-Strasse 244/C	
18					
Kategorie	Katastralgemeinde	Parzelle	Baueinheit	Räume	Fläche	Adresse	
A 2	Leifers	2689	18	4,5	84	John-Fitzgerald-Kennedy-Strasse 244/C	
19					
Kategorie	Katastralgemeinde	Parzelle	Baueinheit	Räume	Fläche	Adresse	
A 2	Leifers	2689	19	3	45	John-Fitzgerald-Kennedy-Strasse 244/C	
20					
Kategorie	Katastralgemeinde	Parzelle	Baueinheit	Räume	Fläche	Adresse	
A 2	Leifers	2689	20	6	94	John-Fitzgerald-Kennedy-Strasse 244/C	
21					
Kategorie	Katastralgemeinde	Parzelle	Baueinheit	Räume	Fläche	Adresse	
A 2	Leifers	2689	21	7,5	172	John-Fitzgerald-Kennedy-Strasse 244/C	
22					
Kategorie	Katastralgemeinde	Parzelle	Baueinheit	Räume	Fläche	Adresse	
A 2	Leifers	2689	22	4,5	97	John-Fitzgerald-Kennedy-Strasse 244/B	
23					
Kategorie	Katastralgemeinde	Parzelle	Baueinheit	Räume	Fläche	Adresse	
A 2	Leifers	2689	23	5	83	John-Fitzgerald-Kennedy-Strasse 244/B	
24					
Kategorie	Katastralgemeinde	Parzelle	Baueinheit	Räume	Fläche	Adresse	
A 2	Leifers	2689	24	3	45	John-Fitzgerald-Kennedy-Strasse 244/B	
25					
Kategorie	Katastralgemeinde	Parzelle	Baueinheit	Räume	Fläche	Adresse	
A 2	Leifers	2689	25	5	91	John-Fitzgerald-Kennedy-Strasse 244/B	
26					
Kategorie	Katastralgemeinde	Parzelle	Baueinheit	Räume	Fläche	Adresse	
A 2	Leifers	2689	47	5	84	John-Fitzgerald-Kennedy-Strasse 244/A	
27					
Kategorie	Katastralgemeinde	Parzelle	Baueinheit	Räume	Fläche	Adresse	
A 2	Leifers	2689	27	5	83	John-Fitzgerald-Kennedy-Strasse 244/B	
28					
Kategorie	Katastralgemeinde	Parzelle	Baueinheit	Räume	Fläche	Adresse	
A 2	Leifers	2689	28	3	45	John-Fitzgerald-Kennedy-Strasse 244/B	
28					
Kategorie	Katastralgemeinde	Parzelle	Baueinheit	Räume	Fläche	Adresse	
A 2	Leifers	2689	26	5	85	John-Fitzgerald-Kennedy-Strasse 244/B	
29					
Kategorie	Katastralgemeinde	Parzelle	Baueinheit	Räume	Fläche	Adresse	
A 2	Leifers	2689	29	5	91	John-Fitzgerald-Kennedy-Strasse 244/B	
30					
Kategorie	Katastralgemeinde	Parzelle	Baueinheit	Räume	Fläche	Adresse	
A 2	Leifers	2689	30	5	85	John-Fitzgerald-Kennedy-Strasse 244/B	
31					
Kategorie	Katastralgemeinde	Parzelle	Baueinheit	Räume	Fläche	Adresse	

Nummer	Von	Bis						
A 2	Leifers	2689	31	5	80	John-Fitzgerald-Kennedy-Strasse 244/B
32								
Kategorie	Katastralgemeinde	Parzelle	Baueinheit	Räume	Fläche	Adresse		
A 2	Leifers	2689	32	3	46	John-Fitzgerald-Kennedy-Strasse 244/B
33								
Kategorie	Katastralgemeinde	Parzelle	Baueinheit	Räume	Fläche	Adresse		
A 2	Leifers	2689	33	5	91	John-Fitzgerald-Kennedy-Strasse 244/B
34								
Kategorie	Katastralgemeinde	Parzelle	Baueinheit	Räume	Fläche	Adresse		
A 2	Leifers	2689	34	5	85	John-Fitzgerald-Kennedy-Strasse 244/B
35								
Kategorie	Katastralgemeinde	Parzelle	Baueinheit	Räume	Fläche	Adresse		
A 2	Leifers	2689	35	7,5	168	John-Fitzgerald-Kennedy-Strasse 244/B
38								
Kategorie	Katastralgemeinde	Parzelle	Baueinheit	Räume	Fläche	Adresse		
A 2	Leifers	2689	38	4,5	77	John-Fitzgerald-Kennedy-Strasse 244/A
39								
Kategorie	Katastralgemeinde	Parzelle	Baueinheit	Räume	Fläche	Adresse		
A 2	Leifers	2689	39	5	79	John-Fitzgerald-Kennedy-Strasse 244/A
40								
Kategorie	Katastralgemeinde	Parzelle	Baueinheit	Räume	Fläche	Adresse		
A 2	Leifers	2689	40	3,5	51	John-Fitzgerald-Kennedy-Strasse 244/A
41								
Kategorie	Katastralgemeinde	Parzelle	Baueinheit	Räume	Fläche	Adresse		
A 2	Leifers	2689	41	4,5	77	John-Fitzgerald-Kennedy-Strasse 244/A
42								
Kategorie	Katastralgemeinde	Parzelle	Baueinheit	Räume	Fläche	Adresse		
A 2	Leifers	2689	42	5	79	John-Fitzgerald-Kennedy-Strasse 244/A
43								
Kategorie	Katastralgemeinde	Parzelle	Baueinheit	Räume	Fläche	Adresse		
A 2	Leifers	2689	43	3,5	53	John-Fitzgerald-Kennedy-Strasse 244/A
44								
Kategorie	Katastralgemeinde	Parzelle	Baueinheit	Räume	Fläche	Adresse		
A 2	Leifers	2689	44	6,5	124	John-Fitzgerald-Kennedy-Strasse 244/A
45								
Kategorie	Katastralgemeinde	Parzelle	Baueinheit	Räume	Fläche	Adresse		
A 2	Leifers	2689	45	5	84	John-Fitzgerald-Kennedy-Strasse 244/A
46								
Kategorie	Katastralgemeinde	Parzelle	Baueinheit	Räume	Fläche	Adresse		
A 2	Leifers	2689	46	6,5	124	John-Fitzgerald-Kennedy-Strasse 244/A

Nummer	Von	Bis						
	18/07/2019							Benutzungsgenehmigung/Bezugsfertigkeit vorhanden
Art. 79	L.G. Nr. 13/1997 Landesraumordnungsgesetz							
Nr.							Besetzt	ÜW
4						
Kategorie	Katastralgemeinde	Parzelle	Baueinheit	Räume	Fläche	Adresse		
A 2	Leifers	2708	4	4,5	86	Guglielmo-Marconi-Strasse 22		
7						
Kategorie	Katastralgemeinde	Parzelle	Baueinheit	Räume	Fläche	Adresse		
A 2	Leifers	2708	7	6	102	Guglielmo-Marconi-Strasse 22		
9						
Kategorie	Katastralgemeinde	Parzelle	Baueinheit	Räume	Fläche	Adresse		
A 2	Leifers	2708	9	4	69	Guglielmo-Marconi-Strasse 22		
11						
Kategorie	Katastralgemeinde	Parzelle	Baueinheit	Räume	Fläche	Adresse		
A 2	Leifers	2708	11	6	102	Guglielmo-Marconi-Strasse 22		
12						
Kategorie	Katastralgemeinde	Parzelle	Baueinheit	Räume	Fläche	Adresse		
A 2	Leifers	2708	12	5	88	Guglielmo-Marconi-Strasse 22		
13						
Kategorie	Katastralgemeinde	Parzelle	Baueinheit	Räume	Fläche	Adresse		
A 2	Leifers	2708	13	6,5	116	Guglielmo-Marconi-Strasse 22		
14						
Kategorie	Katastralgemeinde	Parzelle	Baueinheit	Räume	Fläche	Adresse		
A 2	Leifers	2708	14	6	110	Guglielmo-Marconi-Strasse 22		
15						
Kategorie	Katastralgemeinde	Parzelle	Baueinheit	Räume	Fläche	Adresse		
A 2	Leifers	2708	15	4	61	Guglielmo-Marconi-Strasse 22		

Nummer	Von		Bis					
	17/12/2020		p Benutzungsgenehmigung/Bezugsfertigkeit vorhanden					
Art. 27	L.G. Nr. 13/1997 Landesraumordnungsgesetz							
Nr.							Besetzt	ÜW
1						
Kategorie	Katastralgemeinde	Parzelle	Baueinheit	Räume	Fläche	Adresse		
A 2	Leifers	2725	1	5,5	92	Guglielmo-Marconi-Strasse 43/A		
2						
Kategorie	Katastralgemeinde	Parzelle	Baueinheit	Räume	Fläche	Adresse		
A 2	Leifers	2725	2	6		Guglielmo-Marconi-Strasse 43/A		
3						
Kategorie	Katastralgemeinde	Parzelle	Baueinheit	Räume	Fläche	Adresse		
A 2	Leifers	2725	3	3,5	62	Guglielmo-Marconi-Strasse 43/A		
4						
Kategorie	Katastralgemeinde	Parzelle	Baueinheit	Räume	Fläche	Adresse		
A 2	Leifers	2725	4	4,5	84	Guglielmo-Marconi-Strasse 43/A		
5						
Kategorie	Katastralgemeinde	Parzelle	Baueinheit	Räume	Fläche	Adresse		
A 2	Leifers	2725	5	5	87	Guglielmo-Marconi-Strasse 43/A		
6						
Kategorie	Katastralgemeinde	Parzelle	Baueinheit	Räume	Fläche	Adresse		
A 2	Leifers	2725	6	4,5	86	Guglielmo-Marconi-Strasse 43/A		
7						
Kategorie	Katastralgemeinde	Parzelle	Baueinheit	Räume	Fläche	Adresse		
A 2	Leifers	2725	7	5,5	109	Guglielmo-Marconi-Strasse 43/A		
8						
Kategorie	Katastralgemeinde	Parzelle	Baueinheit	Räume	Fläche	Adresse		
A 2	Leifers	2725	8	3,5	62	Guglielmo-Marconi-Strasse 43/A		
9						
Kategorie	Katastralgemeinde	Parzelle	Baueinheit	Räume	Fläche	Adresse		
A 2	Leifers	2725	9	5	83	Guglielmo-Marconi-Strasse 43/A		
10						
Kategorie	Katastralgemeinde	Parzelle	Baueinheit	Räume	Fläche	Adresse		
A 2	Leifers	2725	10	5	87	Guglielmo-Marconi-Strasse 43/A		
11						
Kategorie	Katastralgemeinde	Parzelle	Baueinheit	Räume	Fläche	Adresse		
A 2	Leifers	2725	11	4,5	86	Guglielmo-Marconi-Strasse 43/A		
12						
Kategorie	Katastralgemeinde	Parzelle	Baueinheit	Räume	Fläche	Adresse		
A 2	Leifers	2725	12	5,5	109	Guglielmo-Marconi-Strasse 43/A		
13						
Kategorie	Katastralgemeinde	Parzelle	Baueinheit	Räume	Fläche	Adresse		
A 2	Leifers	2725	13	3,5	61	Guglielmo-Marconi-Strasse 43/A		
14						
Kategorie	Katastralgemeinde	Parzelle	Baueinheit	Räume	Fläche	Adresse		
A 2	Leifers	2725	14	5	83	Guglielmo-Marconi-Strasse 43/A		
15						

Nummer				Von	Bis		
Kategorie	Katastralgemeinde	Parzelle	Baueinheit	Räume	Fläche	Adresse	
A 2	Leifers	2725	15	5	87	Guglielmo-Marconi-Strasse 43/A	
16					
Kategorie	Katastralgemeinde	Parzelle	Baueinheit	Räume	Fläche	Adresse	
A 2	Leifers	2725	16	5,5	86	Guglielmo-Marconi-Strasse 43/A	
17					
Kategorie	Katastralgemeinde	Parzelle	Baueinheit	Räume	Fläche	Adresse	
A 2	Leifers	2725	17	5,5	109	Guglielmo-Marconi-Strasse 43/A	
18					
Kategorie	Katastralgemeinde	Parzelle	Baueinheit	Räume	Fläche	Adresse	
A 2	Leifers	2725	18	7	118	Guglielmo-Marconi-Strasse 43/A	
19					
Kategorie	Katastralgemeinde	Parzelle	Baueinheit	Räume	Fläche	Adresse	
A 2	Leifers	2725	19	7	125	Guglielmo-Marconi-Strasse 43/A	
20					
Kategorie	Katastralgemeinde	Parzelle	Baueinheit	Räume	Fläche	Adresse	
A 2	Leifers	2725	20	5	96	Guglielmo-Marconi-Strasse 43/B	
21					
Kategorie	Katastralgemeinde	Parzelle	Baueinheit	Räume	Fläche	Adresse	
A 2	Leifers	2725	21	7	113	Guglielmo-Marconi-Strasse 43/B	
23					
Kategorie	Katastralgemeinde	Parzelle	Baueinheit	Räume	Fläche	Adresse	
A 2	Leifers	2725	23	3	59	Guglielmo-Marconi-Strasse 43/B	
24					
Kategorie	Katastralgemeinde	Parzelle	Baueinheit	Räume	Fläche	Adresse	
A 2	Leifers	2725	24	5,5	86	Guglielmo-Marconi-Strasse 43/B	
25					
Kategorie	Katastralgemeinde	Parzelle	Baueinheit	Räume	Fläche	Adresse	
A 2	Leifers	2725	25	6	105	Guglielmo-Marconi-Strasse 43/B	
26					
Kategorie	Katastralgemeinde	Parzelle	Baueinheit	Räume	Fläche	Adresse	
A 2	Leifers	2725	26	3	59	Guglielmo-Marconi-Strasse 43/B	
27					
Kategorie	Katastralgemeinde	Parzelle	Baueinheit	Räume	Fläche	Adresse	
A 2	Leifers	2725	27	5,5	87	Guglielmo-Marconi-Strasse 43/B	
28					
Kategorie	Katastralgemeinde	Parzelle	Baueinheit	Räume	Fläche	Adresse	
A 2	Leifers	2725	28	3	56	Guglielmo-Marconi-Strasse 43/B	
29					
Kategorie	Katastralgemeinde	Parzelle	Baueinheit	Räume	Fläche	Adresse	
A 2	Leifers	2725	29	3	59	Guglielmo-Marconi-Strasse 43/B	
30					
Kategorie	Katastralgemeinde	Parzelle	Baueinheit	Räume	Fläche	Adresse	
A 2	Leifers	2725	30	4,5	86	Guglielmo-Marconi-Strasse 43/B	
31					
Kategorie	Katastralgemeinde	Parzelle	Baueinheit	Räume	Fläche	Adresse	

Nummer				Von	Bis		
A 2	Leifers	2725	31	6	105	Guglielmo-Marconi-Strasse 43/B	
32						
Kategorie	Katastralgemeinde	Parzelle	Baueinheit	Räume	Fläche	Adresse	
A 2	Leifers	2725	32	3	60	Guglielmo-Marconi-Strasse 43/B	
33						
Kategorie	Katastralgemeinde	Parzelle	Baueinheit	Räume	Fläche	Adresse	
A 2	Leifers	2725	33	5,5	87	Guglielmo-Marconi-Strasse 43/B	
37						
Kategorie	Katastralgemeinde	Parzelle	Baueinheit	Räume	Fläche	Adresse	
A 2	Leifers	2725	37	6	105	Guglielmo-Marconi-Strasse 43/B	
38						
Kategorie	Katastralgemeinde	Parzelle	Baueinheit	Räume	Fläche	Adresse	
A 2	Leifers	2725	38	3	59	Guglielmo-Marconi-Strasse 43/B	
39						
Kategorie	Katastralgemeinde	Parzelle	Baueinheit	Räume	Fläche	Adresse	
A 2	Leifers	2725	39	5,5	87	Guglielmo-Marconi-Strasse 43/B	
40						
Kategorie	Katastralgemeinde	Parzelle	Baueinheit	Räume	Fläche	Adresse	
A 2	Leifers	2725	40	4,5	81	Guglielmo-Marconi-Strasse 43/B	
41						
Kategorie	Katastralgemeinde	Parzelle	Baueinheit	Räume	Fläche	Adresse	
A 2	Leifers	2725	41	6	114	Guglielmo-Marconi-Strasse 43/B	
42						
Kategorie	Katastralgemeinde	Parzelle	Baueinheit	Räume	Fläche	Adresse	
A 2	Leifers	2725	42	6	105	Guglielmo-Marconi-Strasse 43/B	
43						
Kategorie	Katastralgemeinde	Parzelle	Baueinheit	Räume	Fläche	Adresse	
A 2	Leifers	2725	43	5,5	115	Guglielmo-Marconi-Strasse 43/C	
44						
Kategorie	Katastralgemeinde	Parzelle	Baueinheit	Räume	Fläche	Adresse	
A 2	Leifers	2725	44	6	120	Guglielmo-Marconi-Strasse 43/C	
45						
Kategorie	Katastralgemeinde	Parzelle	Baueinheit	Räume	Fläche	Adresse	
A 2	Leifers	2725	45	3	51	Guglielmo-Marconi-Strasse 43/C	
46						
Kategorie	Katastralgemeinde	Parzelle	Baueinheit	Räume	Fläche	Adresse	
A 2	Leifers	2725	46	4	75	Guglielmo-Marconi-Strasse 43/C	
48						
Kategorie	Katastralgemeinde	Parzelle	Baueinheit	Räume	Fläche	Adresse	
A 2	Leifers	2725	48	6	87	Guglielmo-Marconi-Strasse 43/C	
49						
Kategorie	Katastralgemeinde	Parzelle	Baueinheit	Räume	Fläche	Adresse	
A 2	Leifers	2725	49	4,5	91	Guglielmo-Marconi-Strasse 43/C	
50						
Kategorie	Katastralgemeinde	Parzelle	Baueinheit	Räume	Fläche	Adresse	
A 2	Leifers	2725	50	3	51	Guglielmo-Marconi-Strasse 43/C	



Nummer			Von			Bis		
51						
Kategorie	Katastralgemeinde	Parzelle	Baueinheit	Räume	Fläche	Adresse		
A 2	Leifers	2725	51	4	75	Guglielmo-Marconi-Strasse 43/C		
52						
Kategorie	Katastralgemeinde	Parzelle	Baueinheit	Räume	Fläche	Adresse		
A 2	Leifers	2725	52	4	66	Guglielmo-Marconi-Strasse 43/C		
53						
Kategorie	Katastralgemeinde	Parzelle	Baueinheit	Räume	Fläche	Adresse		
A 2	Leifers	2725	53	6	87	Guglielmo-Marconi-Strasse 43/C		
54						
Kategorie	Katastralgemeinde	Parzelle	Baueinheit	Räume	Fläche	Adresse		
A 2	Leifers	2725	54	4,5	85	Guglielmo-Marconi-Strasse 43/C		
55						
Kategorie	Katastralgemeinde	Parzelle	Baueinheit	Räume	Fläche	Adresse		
A 2	Leifers	2725	55	3	52	Guglielmo-Marconi-Strasse 43/C		
56						
Kategorie	Katastralgemeinde	Parzelle	Baueinheit	Räume	Fläche	Adresse		
A 2	Leifers	2725	56	4	75	Guglielmo-Marconi-Strasse 43/C		
57						
Kategorie	Katastralgemeinde	Parzelle	Baueinheit	Räume	Fläche	Adresse		
A 2	Leifers	2725	57	4	67	Guglielmo-Marconi-Strasse 43/C		
58						
Kategorie	Katastralgemeinde	Parzelle	Baueinheit	Räume	Fläche	Adresse		
A 2	Leifers	2725	58	6	87	Guglielmo-Marconi-Strasse 43/C		
59						
Kategorie	Katastralgemeinde	Parzelle	Baueinheit	Räume	Fläche	Adresse		
A 2	Leifers	2725	59	4,5	85	Guglielmo-Marconi-Strasse 43/C		
60						
Kategorie	Katastralgemeinde	Parzelle	Baueinheit	Räume	Fläche	Adresse		
A 2	Leifers	2725	60	7	123	Guglielmo-Marconi-Strasse 43/C		
61						
Kategorie	Katastralgemeinde	Parzelle	Baueinheit	Räume	Fläche	Adresse		
A 2	Leifers	2725	61	5	97	Guglielmo-Marconi-Strasse 43/C		

Nummer	Von		Bis					
	23/03/2021		p Benutzungsgenehmigung/Bezugsfertigkeit vorhanden					
Art. 27	L.G. Nr. 13/1997 Landesraumordnungsgesetz							
Nr.							Besetzt	ÜW
3						
Kategorie	Katastralgemeinde	Parzelle	Baueinheit	Räume	Fläche	Adresse		
A 2	Leifers	2731	3	4,5	89	Guglielmo-Marconi-Strasse 29		
5						
Kategorie	Katastralgemeinde	Parzelle	Baueinheit	Räume	Fläche	Adresse		
A 2	Leifers	2731	5	6	104	Guglielmo-Marconi-Strasse 29		
6						
Kategorie	Katastralgemeinde	Parzelle	Baueinheit	Räume	Fläche	Adresse		
A 2	Leifers	2731	6	4,5	80	Guglielmo-Marconi-Strasse 29		
8						
Kategorie	Katastralgemeinde	Parzelle	Baueinheit	Räume	Fläche	Adresse		
A 2	Leifers	2731	8	6	104	Guglielmo-Marconi-Strasse 29		
9						
Kategorie	Katastralgemeinde	Parzelle	Baueinheit	Räume	Fläche	Adresse		
A 2	Leifers	2731	9	4,5	80	Guglielmo-Marconi-Strasse 29		
11						
Kategorie	Katastralgemeinde	Parzelle	Baueinheit	Räume	Fläche	Adresse		
A 2	Leifers	2731	11	6	109	Guglielmo-Marconi-Strasse 29		
12						
Kategorie	Katastralgemeinde	Parzelle	Baueinheit	Räume	Fläche	Adresse		
A 2	Leifers	2731	12	6	116	Guglielmo-Marconi-Strasse 29		
	p Benutzungsgenehmigung/Bezugsfertigkeit vorhanden							
Art. 79	L.G. Nr. 13/1997 Landesraumordnungsgesetz							
Nr.							Besetzt	ÜW
1						
Kategorie	Katastralgemeinde	Parzelle	Baueinheit	Räume	Fläche	Adresse		
A 2	Leifers	2672	1	9	270	Bahnhofstrasse 17/A		
2						
Kategorie	Katastralgemeinde	Parzelle	Baueinheit	Räume	Fläche	Adresse		
A 2	Leifers	2672	2	9,5	208	Bahnhofstrasse 17/B		
3						
Kategorie	Katastralgemeinde	Parzelle	Baueinheit	Räume	Fläche	Adresse		
A 2	Leifers	2672	3	9,5	208	Bahnhofstrasse 17/C		
4						
Kategorie	Katastralgemeinde	Parzelle	Baueinheit	Räume	Fläche	Adresse		
A 2	Leifers	2672	4	10	207	Bahnhofstrasse 17/D		
5						
Kategorie	Katastralgemeinde	Parzelle	Baueinheit	Räume	Fläche	Adresse		
A 2	Leifers	2672	5	9,5	207	Bahnhofstrasse 17/E		

Nummer	Von	Bis						
	01/07/2016							<input type="checkbox"/> Benutzungsgenehmigung/Bezugsfertigkeit vorhanden
Art. 27	L.G. Nr. 13/1997 Landesraumordnungsgesetz							
Nr.							Besetzt	ÜW
1						
Kategorie	Katastralgemeinde	Parzelle	Baueinheit	Räume	Fläche	Adresse		
A 2	Leifers	2627	1	9,5	265	Francesco-Crispi-Strasse 12/A		
	30/10/2018							<input type="checkbox"/> Benutzungsgenehmigung/Bezugsfertigkeit vorhanden
Art. 27	L.G. Nr. 13/1997 Landesraumordnungsgesetz							
Nr.							Besetzt	ÜW
1						
Kategorie	Katastralgemeinde	Parzelle	Baueinheit	Räume	Fläche	Adresse		
A 2	Leifers	2702	1	6	110	Guglielmo-Marconi-Strasse 52/A		
3						
Kategorie	Katastralgemeinde	Parzelle	Baueinheit	Räume	Fläche	Adresse		
A 2	Leifers	2702	3	6	102	Guglielmo-Marconi-Strasse 52/A		
5						
Kategorie	Katastralgemeinde	Parzelle	Baueinheit	Räume	Fläche	Adresse		
A 2	Leifers	2702	5	6	102	Guglielmo-Marconi-Strasse 52/A		
6						
Kategorie	Katastralgemeinde	Parzelle	Baueinheit	Räume	Fläche	Adresse		
A 2	Leifers	2702	6	8	145	Guglielmo-Marconi-Strasse 52/A		
								<input type="checkbox"/> Benutzungsgenehmigung/Bezugsfertigkeit vorhanden
Art. 27	L.G. Nr. 13/1997 Landesraumordnungsgesetz							
Nr.							Besetzt	ÜW
1						
Kategorie	Katastralgemeinde	Parzelle	Baueinheit	Räume	Fläche	Adresse		
A 2	Leifers	2546	1	6	118	Unterbergstrasse 31/A		
2						
Kategorie	Katastralgemeinde	Parzelle	Baueinheit	Räume	Fläche	Adresse		
A 2	Leifers	2546	2	5,5	91	Unterbergstrasse 31/A		
3						
Kategorie	Katastralgemeinde	Parzelle	Baueinheit	Räume	Fläche	Adresse		
A 2	Leifers	2546	3	6,5	111	Unterbergstrasse 31/A		
4						
Kategorie	Katastralgemeinde	Parzelle	Baueinheit	Räume	Fläche	Adresse		
A 2	Leifers	2546	4	6,5	111	Unterbergstrasse 31/A		

Nummer	Von	Bis						
	13/10/2011							Ⓟ Benutzungsgenehmigung/Bezugsfertigkeit vorhanden
Art. 27	L.G. Nr. 13/1997 Landesraumordnungsgesetz							
Nr.							Besetzt ÜW	
1							
Kategorie	Katastralgemeinde	Parzelle	Baueinheit	Räume	Fläche	Adresse		
A 2	Leifers	2535	1	4	85	Unterbergstrasse 129		
2							
Kategorie	Katastralgemeinde	Parzelle	Baueinheit	Räume	Fläche	Adresse		
A 2	Leifers	2535	2	5,5	96	Unterbergstrasse 131		
4							
Kategorie	Katastralgemeinde	Parzelle	Baueinheit	Räume	Fläche	Adresse		
A 2	Leifers	2535	4	3	67	Unterbergstrasse 131		
7							
Kategorie	Katastralgemeinde	Parzelle	Baueinheit	Räume	Fläche	Adresse		
A 2	Leifers	2535	7	6,5	118	Unterbergstrasse 131		
							.. Benutzungsgenehmigung/Bezugsfertigkeit vorhanden	
Art. 27	L.G. Nr. 13/1997 Landesraumordnungsgesetz							
Nr.							Besetzt ÜW	
1							
Kategorie	Katastralgemeinde	Parzelle	Baueinheit	Räume	Fläche	Adresse		
A 2	Leifers	435 2	5	5,5	133	Sankt Jakob, Sankt Jakobstrasse 228		
2							
Kategorie	Katastralgemeinde	Parzelle	Baueinheit	Räume	Fläche	Adresse		
A 2	Leifers	435 2	11	6,5	122	Sankt Jakob, Sankt Jakobstrasse 228/A		
							Ⓟ Benutzungsgenehmigung/Bezugsfertigkeit vorhanden	
Art. 27	L.G. Nr. 13/1997 Landesraumordnungsgesetz							
Nr.							Besetzt ÜW	
1							
Kategorie	Katastralgemeinde	Parzelle	Baueinheit	Räume	Fläche	Adresse		
A 2	Leifers	2555	3	3,5	56	Weissensteinerstrasse 51		
							Ⓟ Benutzungsgenehmigung/Bezugsfertigkeit vorhanden	
Art. 27	L.G. Nr. 13/1997 Landesraumordnungsgesetz							
Nr.							Besetzt ÜW	
1							
Kategorie	Katastralgemeinde	Parzelle	Baueinheit	Räume	Fläche	Adresse		
A 2	Leifers	1452	5	8,5	196	Sankt Jakob, Giovanni-Pascoli-Strasse 41		
							Ⓟ Benutzungsgenehmigung/Bezugsfertigkeit vorhanden	
Art. 27	L.G. Nr. 13/1997 Landesraumordnungsgesetz							
Nr.							Besetzt ÜW	
3							
Kategorie	Katastralgemeinde	Parzelle	Baueinheit	Räume	Fläche	Adresse		
A 2	Leifers	861 1	5	10,5	253	Nazario-Sauro-Strasse 33/A		

Nummer	Von	Bis						
							<input type="checkbox"/> Benutzungsgenehmigung/Bezugsfertigkeit vorhanden	
Art. 27	L.G. Nr. 13/1997 Landesraumordnungsgesetz							
Nr.							Besetzt	ÜW
6						
Kategorie	Katastralgemeinde	Parzelle	Baueinheit	Räume	Fläche	Adresse		
A 2	Leifers	2604	6	4,5	89	Höfestrasse 10		
							<input type="checkbox"/> Benutzungsgenehmigung/Bezugsfertigkeit vorhanden	
Art. 27	L.G. Nr. 13/1997 Landesraumordnungsgesetz							
Nr.							Besetzt	ÜW
2						
Kategorie	Katastralgemeinde	Parzelle	Baueinheit	Räume	Fläche	Adresse		
A 2	Leifers	2534	7	6,5	145	Sankt Jakob, Giovanni-Pascoli-Strasse 24		
							<input type="checkbox"/> Benutzungsgenehmigung/Bezugsfertigkeit vorhanden	
Art. 27	L.G. Nr. 13/1997 Landesraumordnungsgesetz							
Nr.							Besetzt	ÜW
2						
Kategorie	Katastralgemeinde	Parzelle	Baueinheit	Räume	Fläche	Adresse		
A 2	Leifers	2598	2	4,5	85	Sankt Jakob, Sankt Jakobstrasse 110		
8						
Kategorie	Katastralgemeinde	Parzelle	Baueinheit	Räume	Fläche	Adresse		
A 2	Leifers	2598	8	6	121	Sankt Jakob, Sankt Jakobstrasse 110		
							<input type="checkbox"/> Benutzungsgenehmigung/Bezugsfertigkeit vorhanden	
Art. 27	L.G. Nr. 13/1997 Landesraumordnungsgesetz							
Nr.							Besetzt	ÜW
2						
Kategorie	Katastralgemeinde	Parzelle	Baueinheit	Räume	Fläche	Adresse		
A 2	Leifers	2565	2	5	91	Josef-Noldin-Strasse 13		
							<input type="checkbox"/> Benutzungsgenehmigung/Bezugsfertigkeit vorhanden	
Art. 27	L.G. Nr. 13/1997 Landesraumordnungsgesetz							
Nr.							Besetzt	ÜW
1						
Kategorie	Katastralgemeinde	Parzelle	Baueinheit	Räume	Fläche	Adresse		
A 2	Leifers	2668	1	6,5	140	Höfestrasse 24/B		
							<input type="checkbox"/> Benutzungsgenehmigung/Bezugsfertigkeit vorhanden	
Art. 27	L.G. Nr. 13/1997 Landesraumordnungsgesetz							
							<input type="checkbox"/> Benutzungsgenehmigung/Bezugsfertigkeit vorhanden	
Art. 27	L.G. Nr. 13/1997 Landesraumordnungsgesetz							
Nr.							Besetzt	ÜW
2						
Kategorie	Katastralgemeinde	Parzelle	Baueinheit	Räume	Fläche	Adresse		
A 2	Leifers	745	17	5	110	John-Fitzgerald-Kennedy-Strasse 118		
							<input type="checkbox"/> Benutzungsgenehmigung/Bezugsfertigkeit vorhanden	
Art. 27	L.G. Nr. 13/1997 Landesraumordnungsgesetz							
Nr.							Besetzt	ÜW
3						
Kategorie	Katastralgemeinde	Parzelle	Baueinheit	Räume	Fläche	Adresse		
A 2	Leifers	2486	3	4,5	101	Johann-Wolfgang-Von-Goethe-Strasse 12		

Nummer	Von	Bis						
	24/04/2009							 Benutzungsgenehmigung/Bezugsfertigkeit vorhanden
Art. 27	L.G. Nr. 13/1997 Landesraumordnungsgesetz							
Nr.							Besetzt	ÜW
1						
Kategorie	Katastralgemeinde	Parzelle	Baueinheit	Räume	Fläche	Adresse		
A 2	Leifers	490	5	8	142	Sankt Jakob, Sankt Jakobstrasse 8		
	24/07/2020							 Benutzungsgenehmigung/Bezugsfertigkeit vorhanden
Art. 27	L.G. Nr. 13/1997 Landesraumordnungsgesetz							
Nr.							Besetzt	ÜW
1						
Kategorie	Katastralgemeinde	Parzelle	Baueinheit	Räume	Fläche	Adresse		
A 7	Leifers	2698	1	10	293	Pfättnnerstrasse 5/F		
2						
Kategorie	Katastralgemeinde	Parzelle	Baueinheit	Räume	Fläche	Adresse		
A 7	Leifers	2698	2	5,5	130	Pfättnnerstrasse 5/F		

Nummer	Von		Bis					
	18/05/2009				p Benutzungsgenehmigung/Bezugsfertigkeit vorhanden			
Art. 27	L.G. Nr. 13/1997 Landesraumordnungsgesetz							
Nr.							Besetzt	ÜW
2						
Kategorie	Katastralgemeinde	Parzelle	Baueinheit	Räume	Fläche	Adresse		
A 2	Leifers	2206	2	3	56	Sankt Jakob, Max-Valier-Strasse 17		
3						
Kategorie	Katastralgemeinde	Parzelle	Baueinheit	Räume	Fläche	Adresse		
A 2	Leifers	2206	3	3	56	Sankt Jakob, Max-Valier-Strasse 17		
4						
Kategorie	Katastralgemeinde	Parzelle	Baueinheit	Räume	Fläche	Adresse		
A 2	Leifers	2206	4	3	53	Sankt Jakob, Max-Valier-Strasse 17		
5						
Kategorie	Katastralgemeinde	Parzelle	Baueinheit	Räume	Fläche	Adresse		
A 2	Leifers	2206	5	3	59	Sankt Jakob, Max-Valier-Strasse 17		
6						
Kategorie	Katastralgemeinde	Parzelle	Baueinheit	Räume	Fläche	Adresse		
A 2	Leifers	2206	6	3	53	Sankt Jakob, Max-Valier-Strasse 17		
7						
Kategorie	Katastralgemeinde	Parzelle	Baueinheit	Räume	Fläche	Adresse		
A 2	Leifers	2206	7	3	53	Sankt Jakob, Max-Valier-Strasse 17		
9						
Kategorie	Katastralgemeinde	Parzelle	Baueinheit	Räume	Fläche	Adresse		
A 2	Leifers	2206	9	3	55	Sankt Jakob, Max-Valier-Strasse 17		
10						
Kategorie	Katastralgemeinde	Parzelle	Baueinheit	Räume	Fläche	Adresse		
A 2	Leifers	2206	10	3	52	Sankt Jakob, Max-Valier-Strasse 17		
11						
Kategorie	Katastralgemeinde	Parzelle	Baueinheit	Räume	Fläche	Adresse		
A 2	Leifers	2206	11	3	53	Sankt Jakob, Max-Valier-Strasse 17		
12						
Kategorie	Katastralgemeinde	Parzelle	Baueinheit	Räume	Fläche	Adresse		
A 2	Leifers	2206	12	3	53	Sankt Jakob, Max-Valier-Strasse 17		
14						
Kategorie	Katastralgemeinde	Parzelle	Baueinheit	Räume	Fläche	Adresse		
A 2	Leifers	2206	14	3	52	Sankt Jakob, Max-Valier-Strasse 17		
19						
Kategorie	Katastralgemeinde	Parzelle	Baueinheit	Räume	Fläche	Adresse		
A 1	Leifers	2206	19	7	138	Sankt Jakob, Max-Valier-Strasse 17		
20						
Kategorie	Katastralgemeinde	Parzelle	Baueinheit	Räume	Fläche	Adresse		
A 2	Leifers	2206	20	7	107	Sankt Jakob, Max-Valier-Strasse 15		
21						
Kategorie	Katastralgemeinde	Parzelle	Baueinheit	Räume	Fläche	Adresse		
A 2	Leifers	2206	21	7	112	Sankt Jakob, Max-Valier-Strasse 15		
22						

Nummer				Von	Bis		
Kategorie	Katastralgemeinde	Parzelle	Baueinheit	Räume	Fläche	Adresse	
A 2	Leifers	2206	22	5	83	Sankt Jakob, Max-Valier-Strasse 15	
24					
Kategorie	Katastralgemeinde	Parzelle	Baueinheit	Räume	Fläche	Adresse	
A 2	Leifers	2206	24	6,5	106	Sankt Jakob, Max-Valier-Strasse 15	
25					
Kategorie	Katastralgemeinde	Parzelle	Baueinheit	Räume	Fläche	Adresse	
A 2	Leifers	2206	25	6,5	87	Sankt Jakob, Max-Valier-Strasse 15	
26					
Kategorie	Katastralgemeinde	Parzelle	Baueinheit	Räume	Fläche	Adresse	
A 2	Leifers	2206	26	5	83	Sankt Jakob, Max-Valier-Strasse 15	
27					
Kategorie	Katastralgemeinde	Parzelle	Baueinheit	Räume	Fläche	Adresse	
A 2	Leifers	2206	27	6,5	99	Sankt Jakob, Max-Valier-Strasse 15	
28					
Kategorie	Katastralgemeinde	Parzelle	Baueinheit	Räume	Fläche	Adresse	
A 2	Leifers	2206	28	6,5	108	Sankt Jakob, Max-Valier-Strasse 15	
29					
Kategorie	Katastralgemeinde	Parzelle	Baueinheit	Räume	Fläche	Adresse	
A 2	Leifers	2206	29	5,5	87	Sankt Jakob, Max-Valier-Strasse 15	
30					
Kategorie	Katastralgemeinde	Parzelle	Baueinheit	Räume	Fläche	Adresse	
A 2	Leifers	2206	30	5	83	Sankt Jakob, Max-Valier-Strasse 15	
32					
Kategorie	Katastralgemeinde	Parzelle	Baueinheit	Räume	Fläche	Adresse	
A 2	Leifers	2206	32	5,5	108	Sankt Jakob, Max-Valier-Strasse 15	
33					
Kategorie	Katastralgemeinde	Parzelle	Baueinheit	Räume	Fläche	Adresse	
A 2	Leifers	2206	33	5,5	85	Sankt Jakob, Max-Valier-Strasse 15	
34					
Kategorie	Katastralgemeinde	Parzelle	Baueinheit	Räume	Fläche	Adresse	
A 2	Leifers	2206	34	5	83	Sankt Jakob, Max-Valier-Strasse 15	
35					
Kategorie	Katastralgemeinde	Parzelle	Baueinheit	Räume	Fläche	Adresse	
A 2	Leifers	2206	35	6,5	98	Sankt Jakob, Max-Valier-Strasse 15	
36					
Kategorie	Katastralgemeinde	Parzelle	Baueinheit	Räume	Fläche	Adresse	
A 2	Leifers	2206	36	6,5	108	Sankt Jakob, Max-Valier-Strasse 15	
37					
Kategorie	Katastralgemeinde	Parzelle	Baueinheit	Räume	Fläche	Adresse	
A 2	Leifers	2206	37	4,5	83	Sankt Jakob, Max-Valier-Strasse 15	
38					
Kategorie	Katastralgemeinde	Parzelle	Baueinheit	Räume	Fläche	Adresse	
A 1	Leifers	2206	38	6	132	Sankt Jakob, Max-Valier-Strasse 15	
39					
Kategorie	Katastralgemeinde	Parzelle	Baueinheit	Räume	Fläche	Adresse	

Nummer				Von	Bis		
A 1	Leifers	2206	39	7	155	Sankt Jakob, Max-Valier-Strasse 15	
40						
Kategorie	Katastralgemeinde	Parzelle	Baueinheit	Räume	Fläche	Adresse	
A 2	Leifers	2206	40	7	107	Sankt Jakob, Max-Valier-Strasse 13	
41						
Kategorie	Katastralgemeinde	Parzelle	Baueinheit	Räume	Fläche	Adresse	
A 2	Leifers	2206	41	6	96	Sankt Jakob, Max-Valier-Strasse 13	
42						
Kategorie	Katastralgemeinde	Parzelle	Baueinheit	Räume	Fläche	Adresse	
A 2	Leifers	2206	42	3	51	Sankt Jakob, Max-Valier-Strasse 13	
43						
Kategorie	Katastralgemeinde	Parzelle	Baueinheit	Räume	Fläche	Adresse	
A 2	Leifers	2206	43	6,5	98	Sankt Jakob, Max-Valier-Strasse 13	
45						
Kategorie	Katastralgemeinde	Parzelle	Baueinheit	Räume	Fläche	Adresse	
A 2	Leifers	2206	45	5,5	87	Sankt Jakob, Max-Valier-Strasse 13	
46						
Kategorie	Katastralgemeinde	Parzelle	Baueinheit	Räume	Fläche	Adresse	
A 2	Leifers	2206	46	3	51	Sankt Jakob, Max-Valier-Strasse 13	
47						
Kategorie	Katastralgemeinde	Parzelle	Baueinheit	Räume	Fläche	Adresse	
A 2	Leifers	2206	47	6,5	99	Sankt Jakob, Max-Valier-Strasse 13	
48						
Kategorie	Katastralgemeinde	Parzelle	Baueinheit	Räume	Fläche	Adresse	
A 2	Leifers	2206	48	5,5	89	Sankt Jakob, Max-Valier-Strasse 13	
49						
Kategorie	Katastralgemeinde	Parzelle	Baueinheit	Räume	Fläche	Adresse	
A 2	Leifers	2206	49	5	84	Sankt Jakob, Max-Valier-Strasse 13	
50						
Kategorie	Katastralgemeinde	Parzelle	Baueinheit	Räume	Fläche	Adresse	
A 2	Leifers	2206	50	3	51	Sankt Jakob, Max-Valier-Strasse 13	
51						
Kategorie	Katastralgemeinde	Parzelle	Baueinheit	Räume	Fläche	Adresse	
A 2	Leifers	2206	51	6,5	98	Sankt Jakob, Max-Valier-Strasse 13	
52						
Kategorie	Katastralgemeinde	Parzelle	Baueinheit	Räume	Fläche	Adresse	
A 2	Leifers	2206	52	5,5	89	Sankt Jakob, Max-Valier-Strasse 13	
53						
Kategorie	Katastralgemeinde	Parzelle	Baueinheit	Räume	Fläche	Adresse	
A 2	Leifers	2206	53	5	83	Sankt Jakob, Max-Valier-Strasse 13	
54						
Kategorie	Katastralgemeinde	Parzelle	Baueinheit	Räume	Fläche	Adresse	
A 1	Leifers	2206	54	6	125	Sankt Jakob, Max-Valier-Strasse 13	
55						
Kategorie	Katastralgemeinde	Parzelle	Baueinheit	Räume	Fläche	Adresse	
A 1	Leifers	2206	55	7	145	Sankt Jakob, Max-Valier-Strasse 13	

Nummer	Von		Bis						
	15/04/2003				p Benutzungsgenehmigung/Bezugsfertigkeit vorhanden				
Art. 79	L.G. Nr. 13/1997 Landesraumordnungsgesetz								
Nr.								Besetzt	ÜW
1								p	..
Kategorie	Katastralgemeinde	Parzelle	Baueinheit	Räume	Fläche	Adresse			
A 2	Leifers	2223	1	5	105	Galizienstrasse 3			
2								p	..
Kategorie	Katastralgemeinde	Parzelle	Baueinheit	Räume	Fläche	Adresse			
A 2	Leifers	2223	2	6,5	131	Galizienstrasse 3			
3								p	..
Kategorie	Katastralgemeinde	Parzelle	Baueinheit	Räume	Fläche	Adresse			
A 2	Leifers	2223	3	4,5	76	Galizienstrasse 3			
4								p	..
Kategorie	Katastralgemeinde	Parzelle	Baueinheit	Räume	Fläche	Adresse			
A 2	Leifers	2223	4	3,5	61	Galizienstrasse 3			
5								p	..
Kategorie	Katastralgemeinde	Parzelle	Baueinheit	Räume	Fläche	Adresse			
A 2	Leifers	2223	5	5	77	Galizienstrasse 3			
6								p	..
Kategorie	Katastralgemeinde	Parzelle	Baueinheit	Räume	Fläche	Adresse			
A 2	Leifers	2223	6	4	64	Galizienstrasse 3			
7								p	..
Kategorie	Katastralgemeinde	Parzelle	Baueinheit	Räume	Fläche	Adresse			
A 2	Leifers	2223	7	5,5	97	Galizienstrasse 3			
8								p	..
Kategorie	Katastralgemeinde	Parzelle	Baueinheit	Räume	Fläche	Adresse			
A 2	Leifers	2223	8	6	95	Galizienstrasse 3/A			
9								p	..
Kategorie	Katastralgemeinde	Parzelle	Baueinheit	Räume	Fläche	Adresse			
A 2	Leifers	2223	9	3,5	65	Galizienstrasse 3/A			
10								p	..
Kategorie	Katastralgemeinde	Parzelle	Baueinheit	Räume	Fläche	Adresse			
A 2	Leifers	2223	10	4,5	88	Galizienstrasse 3/A			
11							
Kategorie	Katastralgemeinde	Parzelle	Baueinheit	Räume	Fläche	Adresse			
A 2	Leifers	2223	11	6,5	99	Galizienstrasse 3/A			
13								p	..
Kategorie	Katastralgemeinde	Parzelle	Baueinheit	Räume	Fläche	Adresse			
A 2	Leifers	2223	13	4	74	Galizienstrasse 3/A			
14								p	..
Kategorie	Katastralgemeinde	Parzelle	Baueinheit	Räume	Fläche	Adresse			
A 2	Leifers	2223	14	4	72	Galizienstrasse 3/A			
15								p	..
Kategorie	Katastralgemeinde	Parzelle	Baueinheit	Räume	Fläche	Adresse			
A 2	Leifers	2223	15	4	61	Galizienstrasse 3/A			

Nummer	Von		Bis					
	31/01/2005				.. Benutzungsgenehmigung/Bezugsfertigkeit vorhanden			
Art. 79	L.G. Nr. 13/1997 Landesraumordnungsgesetz							
Nr.							Besetzt	ÜW
1							p	..
Kategorie	Katastralgemeinde	Parzelle	Baueinheit	Räume	Fläche	Adresse		
A 2	Leifers	2277	3	3	56	Guglielmo-Marconi-Strasse 58/A		
2							p	..
Kategorie	Katastralgemeinde	Parzelle	Baueinheit	Räume	Fläche	Adresse		
A 2	Leifers	2277	4	4,5	92	Guglielmo-Marconi-Strasse 58/A		
3							p	..
Kategorie	Katastralgemeinde	Parzelle	Baueinheit	Räume	Fläche	Adresse		
A 2	Leifers	2277	5	3	56	Guglielmo-Marconi-Strasse 58/A		
4						
Kategorie	Katastralgemeinde	Parzelle	Baueinheit	Räume	Fläche	Adresse		
A 2	Leifers	2277	6	3	56	Guglielmo-Marconi-Strasse 58/A		
6							p	..
Kategorie	Katastralgemeinde	Parzelle	Baueinheit	Räume	Fläche	Adresse		
A 2	Leifers	2277	8	4,5	88	Guglielmo-Marconi-Strasse 58/A		
7							p	..
Kategorie	Katastralgemeinde	Parzelle	Baueinheit	Räume	Fläche	Adresse		
A 2	Leifers	2277	9	3	54	Guglielmo-Marconi-Strasse 58/A		
8							p	..
Kategorie	Katastralgemeinde	Parzelle	Baueinheit	Räume	Fläche	Adresse		
A 2	Leifers	2277	10	3	52	Guglielmo-Marconi-Strasse 58/A		
9						
Kategorie	Katastralgemeinde	Parzelle	Baueinheit	Räume	Fläche	Adresse		
A 2	Leifers	2277	11	3	52	Guglielmo-Marconi-Strasse 58/A		
10							p	..
Kategorie	Katastralgemeinde	Parzelle	Baueinheit	Räume	Fläche	Adresse		
A 2	Leifers	2277	12	4,5	92	Guglielmo-Marconi-Strasse 58/A		
11						
Kategorie	Katastralgemeinde	Parzelle	Baueinheit	Räume	Fläche	Adresse		
A 2	Leifers	2277	13	3	54	Guglielmo-Marconi-Strasse 58/A		
12							p	..
Kategorie	Katastralgemeinde	Parzelle	Baueinheit	Räume	Fläche	Adresse		
A 2	Leifers	2277	14	3	52	Guglielmo-Marconi-Strasse 58/A		
13						
Kategorie	Katastralgemeinde	Parzelle	Baueinheit	Räume	Fläche	Adresse		
A 2	Leifers	2277	15	4,5	72	Guglielmo-Marconi-Strasse 58/A		
15							p	..
Kategorie	Katastralgemeinde	Parzelle	Baueinheit	Räume	Fläche	Adresse		
A 2	Leifers	2277	17	4	63	Guglielmo-Marconi-Strasse 58/A		
16							p	..
Kategorie	Katastralgemeinde	Parzelle	Baueinheit	Räume	Fläche	Adresse		
A 2	Leifers	2277	20	3	56	Guglielmo-Marconi-Strasse 58/D		
17						

Nummer				Von	Bis		
Kategorie	Katastralgemeinde	Parzelle	Baueinheit	Räume	Fläche	Adresse	
A 2	Leifers	2277	21	3	56	Guglielmo-Marconi-Strasse 58/D	
18						p	..
Kategorie	Katastralgemeinde	Parzelle	Baueinheit	Räume	Fläche	Adresse	
A 2	Leifers	2277	22	4,5	92	Guglielmo-Marconi-Strasse 58/D	
19						p	..
Kategorie	Katastralgemeinde	Parzelle	Baueinheit	Räume	Fläche	Adresse	
A 2	Leifers	2277	23	3	57	Guglielmo-Marconi-Strasse 58/D	
20					
Kategorie	Katastralgemeinde	Parzelle	Baueinheit	Räume	Fläche	Adresse	
A 2	Leifers	2277	24	3	52	Guglielmo-Marconi-Strasse 58/D	
23						p	..
Kategorie	Katastralgemeinde	Parzelle	Baueinheit	Räume	Fläche	Adresse	
A 2	Leifers	2277	27	5	103	Guglielmo-Marconi-Strasse 58/D	
24					
Kategorie	Katastralgemeinde	Parzelle	Baueinheit	Räume	Fläche	Adresse	
A 2	Leifers	2277	28	3	52	Guglielmo-Marconi-Strasse 58/D	
25						p	..
Kategorie	Katastralgemeinde	Parzelle	Baueinheit	Räume	Fläche	Adresse	
A 2	Leifers	2277	29	3	54	Guglielmo-Marconi-Strasse 58/D	
26						p	..
Kategorie	Katastralgemeinde	Parzelle	Baueinheit	Räume	Fläche	Adresse	
A 2	Leifers	2277	30	4,5	92	Guglielmo-Marconi-Strasse 58/D	
27						p	..
Kategorie	Katastralgemeinde	Parzelle	Baueinheit	Räume	Fläche	Adresse	
A 2	Leifers	2277	31	3	52	Guglielmo-Marconi-Strasse 58/D	
28						p	..
Kategorie	Katastralgemeinde	Parzelle	Baueinheit	Räume	Fläche	Adresse	
A 2	Leifers	2277	32	4,5	73	Guglielmo-Marconi-Strasse 58/D	
30						p	..
Kategorie	Katastralgemeinde	Parzelle	Baueinheit	Räume	Fläche	Adresse	
A 2	Leifers	2277	34	4,5	72	Guglielmo-Marconi-Strasse 58/D	
31						p	..
Kategorie	Katastralgemeinde	Parzelle	Baueinheit	Räume	Fläche	Adresse	
A 2	Leifers	2277	35	5	87	Guglielmo-Marconi-Strasse 56/A	
32						p	..
Kategorie	Katastralgemeinde	Parzelle	Baueinheit	Räume	Fläche	Adresse	
A 2	Leifers	2277	36	5,5	94	Guglielmo-Marconi-Strasse 56/A	
33						p	..
Kategorie	Katastralgemeinde	Parzelle	Baueinheit	Räume	Fläche	Adresse	
A 2	Leifers	2277	37	5	85	Guglielmo-Marconi-Strasse 56/A	
34						p	..
Kategorie	Katastralgemeinde	Parzelle	Baueinheit	Räume	Fläche	Adresse	
A 2	Leifers	2277	38	5,5	88	Guglielmo-Marconi-Strasse 56/A	
35						p	..
Kategorie	Katastralgemeinde	Parzelle	Baueinheit	Räume	Fläche	Adresse	

Nummer				Von	Bis		
A 2	Leifers	2277	39	5,5	82	Guglielmo-Marconi-Strasse 56/A	
36							p ..
Kategorie	Katastralgemeinde	Parzelle	Baueinheit	Räume	Fläche	Adresse	
A 2	Leifers	2277	40	5,5	82	Guglielmo-Marconi-Strasse 56/A	
37							p ..
Kategorie	Katastralgemeinde	Parzelle	Baueinheit	Räume	Fläche	Adresse	
A 2	Leifers	2277	41	5,5	88	Guglielmo-Marconi-Strasse 56/A	
38							p ..
Kategorie	Katastralgemeinde	Parzelle	Baueinheit	Räume	Fläche	Adresse	
A 2	Leifers	2277	42	5,5	82	Guglielmo-Marconi-Strasse 56/A	
39							p ..
Kategorie	Katastralgemeinde	Parzelle	Baueinheit	Räume	Fläche	Adresse	
A 2	Leifers	2277	43	5	82	Guglielmo-Marconi-Strasse 56/A	
40							p ..
Kategorie	Katastralgemeinde	Parzelle	Baueinheit	Räume	Fläche	Adresse	
A 2	Leifers	2277	44	5,5	85	Guglielmo-Marconi-Strasse 56/A	
41							p ..
Kategorie	Katastralgemeinde	Parzelle	Baueinheit	Räume	Fläche	Adresse	
A 2	Leifers	2277	45	5	79	Guglielmo-Marconi-Strasse 56/A	
42							p ..
Kategorie	Katastralgemeinde	Parzelle	Baueinheit	Räume	Fläche	Adresse	
A 2	Leifers	2277	46	5	82	Guglielmo-Marconi-Strasse 56/A	
43							p ..
Kategorie	Katastralgemeinde	Parzelle	Baueinheit	Räume	Fläche	Adresse	
A 2	Leifers	2277	47	5	60	Guglielmo-Marconi-Strasse 56/A	
44							p ..
Kategorie	Katastralgemeinde	Parzelle	Baueinheit	Räume	Fläche	Adresse	
A 2	Leifers	2277	48	4	54	Guglielmo-Marconi-Strasse 56/A	
45							p ..
Kategorie	Katastralgemeinde	Parzelle	Baueinheit	Räume	Fläche	Adresse	
A 2	Leifers	2277	49	3	46	Guglielmo-Marconi-Strasse 56/A	
46							p ..
Kategorie	Katastralgemeinde	Parzelle	Baueinheit	Räume	Fläche	Adresse	
A 2	Leifers	2277	50	5	85	Guglielmo-Marconi-Strasse 56	
47							p ..
Kategorie	Katastralgemeinde	Parzelle	Baueinheit	Räume	Fläche	Adresse	
A 2	Leifers	2277	51	5	108	Guglielmo-Marconi-Strasse 56	
48							p ..
Kategorie	Katastralgemeinde	Parzelle	Baueinheit	Räume	Fläche	Adresse	
A 2	Leifers	2277	52	4,5	92	Guglielmo-Marconi-Strasse 56	
49							p ..
Kategorie	Katastralgemeinde	Parzelle	Baueinheit	Räume	Fläche	Adresse	
A 2	Leifers	2277	53	5,5	87	Guglielmo-Marconi-Strasse 56	
50							p ..
Kategorie	Katastralgemeinde	Parzelle	Baueinheit	Räume	Fläche	Adresse	
A 2	Leifers	2277	54	5,5	82	Guglielmo-Marconi-Strasse 56	

Nummer				Von	Bis		
Kategorie	Katastralgemeinde	Parzelle	Baueinheit	Räume	Fläche	Adresse	
A 2	Leifers	2277	216	8,5	139	Guglielmo-Marconi-Strasse 54/A	
68						p	..
Kategorie	Katastralgemeinde	Parzelle	Baueinheit	Räume	Fläche	Adresse	
A 2	Leifers	2277	72	7	133	Guglielmo-Marconi-Strasse 54/A	
69						p	..
Kategorie	Katastralgemeinde	Parzelle	Baueinheit	Räume	Fläche	Adresse	
A 2	Leifers	2277	74	6,5	113	Guglielmo-Marconi-Strasse 54	
70					
Kategorie	Katastralgemeinde	Parzelle	Baueinheit	Räume	Fläche	Adresse	
A 2	Leifers	2277	75	4,5	96	Guglielmo-Marconi-Strasse 54	
71						p	..
Kategorie	Katastralgemeinde	Parzelle	Baueinheit	Räume	Fläche	Adresse	
A 2	Leifers	2277	76	3	49	Guglielmo-Marconi-Strasse 54	
72						p	..
Kategorie	Katastralgemeinde	Parzelle	Baueinheit	Räume	Fläche	Adresse	
A 2	Leifers	2277	77	6,5	103	Guglielmo-Marconi-Strasse 54	
73						p	..
Kategorie	Katastralgemeinde	Parzelle	Baueinheit	Räume	Fläche	Adresse	
A 2	Leifers	2277	78	4,5	92	Guglielmo-Marconi-Strasse 54	
74					
Kategorie	Katastralgemeinde	Parzelle	Baueinheit	Räume	Fläche	Adresse	
A 2	Leifers	2277	79	3	51	Guglielmo-Marconi-Strasse 54	
75						p	..
Kategorie	Katastralgemeinde	Parzelle	Baueinheit	Räume	Fläche	Adresse	
A 2	Leifers	2277	80	6,5	107	Guglielmo-Marconi-Strasse 54	
76						p	..
Kategorie	Katastralgemeinde	Parzelle	Baueinheit	Räume	Fläche	Adresse	
A 2	Leifers	2277	81	4,5	92	Guglielmo-Marconi-Strasse 54	
77						p	..
Kategorie	Katastralgemeinde	Parzelle	Baueinheit	Räume	Fläche	Adresse	
A 2	Leifers	2277	82	3	51	Guglielmo-Marconi-Strasse 54	
78						p	..
Kategorie	Katastralgemeinde	Parzelle	Baueinheit	Räume	Fläche	Adresse	
A 2	Leifers	2277	83	6,5	107	Guglielmo-Marconi-Strasse 54	
79						p	..
Kategorie	Katastralgemeinde	Parzelle	Baueinheit	Räume	Fläche	Adresse	
A 2	Leifers	2277	84	4,5	91	Guglielmo-Marconi-Strasse 54	
80						p	p
Kategorie	Katastralgemeinde	Parzelle	Baueinheit	Räume	Fläche	Adresse	
A 2	Leifers	2277	85	3	51	Guglielmo-Marconi-Strasse 54	
81						p	..
Kategorie	Katastralgemeinde	Parzelle	Baueinheit	Räume	Fläche	Adresse	
A 2	Leifers	2277	86	5,5	72	Guglielmo-Marconi-Strasse 54	
83						p	..
Kategorie	Katastralgemeinde	Parzelle	Baueinheit	Räume	Fläche	Adresse	

Nummer			Von			Bis		
A 2	Leifers	2277	88	4,5	69	Guglielmo-Marconi-Strasse 54		
						18/06/2012	Ⓟ Benutzungsgenehmigung/Bezugsfertigkeit vorhanden	
Art. 27	L.G. Nr. 13/1997 Landesraumordnungsgesetz						Besetzt	ÜW
Nr.						
2								
Kategorie	Katastralgemeinde	Parzelle	Baueinheit	Räume	Fläche	Adresse		
A 2	Leifers	408	6	5,5	114	John-Fitzgerald-Kennedy-Strasse 71		
3						
Kategorie	Katastralgemeinde	Parzelle	Baueinheit	Räume	Fläche	Adresse		
A 2	Leifers	408	7	6,5	112	John-Fitzgerald-Kennedy-Strasse 71		
						02/01/2012	Ⓟ Benutzungsgenehmigung/Bezugsfertigkeit vorhanden	
Art. 27	L.G. Nr. 13/1997 Landesraumordnungsgesetz						Besetzt	ÜW
Nr.						
1								
Kategorie	Katastralgemeinde	Parzelle	Baueinheit	Räume	Fläche	Adresse		
A 7	Leifers	708	3	9	195	Luigi-Negrelli-Strasse 53		
						02/01/2014	Ⓟ Benutzungsgenehmigung/Bezugsfertigkeit vorhanden	
Art. 27	L.G. Nr. 13/1997 Landesraumordnungsgesetz						Besetzt	ÜW
Nr.						
1								
Kategorie	Katastralgemeinde	Parzelle	Baueinheit	Räume	Fläche	Adresse		
A 2	Leifers	298 2	5	6	145	Sankt Jakob, Sankt Jakobstrasse 171		
3						
Kategorie	Katastralgemeinde	Parzelle	Baueinheit	Räume	Fläche	Adresse		
A 2	Leifers	298 2	10	6	122	Sankt Jakob, Sankt Jakobstrasse 171		
						29/12/2011	Ⓟ Benutzungsgenehmigung/Bezugsfertigkeit vorhanden	
Art. 27	L.G. Nr. 13/1997 Landesraumordnungsgesetz						Besetzt	ÜW
Nr.						
1								
Kategorie	Katastralgemeinde	Parzelle	Baueinheit	Räume	Fläche	Adresse		
A 2	Leifers	2531	1	6	120	Seit, Seitnerstrasse 28		
2						
Kategorie	Katastralgemeinde	Parzelle	Baueinheit	Räume	Fläche	Adresse		
A 2	Leifers	2531	2	7,5	132	Seit, Seitnerstrasse 28		
3						
Kategorie	Katastralgemeinde	Parzelle	Baueinheit	Räume	Fläche	Adresse		
A 2	Leifers	2531	3	7,5	134	Seit, Seitnerstrasse 28		
						21/02/2012	Ⓟ Benutzungsgenehmigung/Bezugsfertigkeit vorhanden	
Art. 27	L.G. Nr. 13/1997 Landesraumordnungsgesetz						Besetzt	ÜW
Nr.						
2								
Kategorie	Katastralgemeinde	Parzelle	Baueinheit	Räume	Fläche	Adresse		
A 2	Leifers	2264	6	3,5	61	Pfattnerstrasse 9/A		

Nummer	Von	Bis						
	19/12/2008							.. Benutzungsgenehmigung/Bezugsfertigkeit vorhanden
Art. 27	L.G. Nr. 13/1997 Landesraumordnungsgesetz							
Nr.							Besetzt ÜW	
1							
Kategorie	Katastralgemeinde	Parzelle	Baueinheit	Räume	Fläche	Adresse		
A 2	Leifers	2299	3	8	160	Sankt Jakob, Alessandro-Manzoni-Strasse 11/A		
	19/12/2008							.. Benutzungsgenehmigung/Bezugsfertigkeit vorhanden
Art. 27	L.G. Nr. 13/1997 Landesraumordnungsgesetz							
Nr.							Besetzt ÜW	
1							
Kategorie	Katastralgemeinde	Parzelle	Baueinheit	Räume	Fläche	Adresse		
A 2	Leifers	2300	3	8	160	Sankt Jakob, Alessandro-Manzoni-Strasse 11		
	22/11/2016							Ⓟ Benutzungsgenehmigung/Bezugsfertigkeit vorhanden
Art. 27	L.G. Nr. 13/1997 Landesraumordnungsgesetz							
Nr.							Besetzt ÜW	
3							
Kategorie	Katastralgemeinde	Parzelle	Baueinheit	Räume	Fläche	Adresse		
A 2	Leifers	335	10	9	195	John-Fitzgerald-Kennedy-Strasse 108		
	30/12/2013							Ⓟ Benutzungsgenehmigung/Bezugsfertigkeit vorhanden
Art. 27	L.G. Nr. 13/1997 Landesraumordnungsgesetz							
Nr.							Besetzt ÜW	
3							
Kategorie	Katastralgemeinde	Parzelle	Baueinheit	Räume	Fläche	Adresse		
A 2	Leifers	2515	3	3	54	Weissensteinerstrasse 30		
	12/11/2012							Ⓟ Benutzungsgenehmigung/Bezugsfertigkeit vorhanden
Art. 27	L.G. Nr. 13/1997 Landesraumordnungsgesetz							
Nr.							Besetzt ÜW	
1							
Kategorie	Katastralgemeinde	Parzelle	Baueinheit	Räume	Fläche	Adresse		
A 2	Leifers	1127	11	6	107	Benedetto-Cairoli-Strasse 17		

Nummer	Von	Bis						
	25/02/2013						Ⓟ	Benutzungsgenehmigung/Bezugsfertigkeit vorhanden
Art. 27	L.G. Nr. 13/1997 Landesraumordnungsgesetz							
Nr.							Besetzt	ÜW
1						
Kategorie	Katastralgemeinde	Parzelle	Baueinheit	Räume	Fläche	Adresse		
A 2	Leifers	2554	1	6	98	Weissensteinerstrasse 51		
3						
Kategorie	Katastralgemeinde	Parzelle	Baueinheit	Räume	Fläche	Adresse		
A 2	Leifers	2554	3	8	169	Weissensteinerstrasse 51		
4						
Kategorie	Katastralgemeinde	Parzelle	Baueinheit	Räume	Fläche	Adresse		
A 2	Leifers	2554	4	3	49	Weissensteinerstrasse 51		
5						
Kategorie	Katastralgemeinde	Parzelle	Baueinheit	Räume	Fläche	Adresse		
A 2	Leifers	2554	5	5	89	Weissensteinerstrasse 51		
6						
Kategorie	Katastralgemeinde	Parzelle	Baueinheit	Räume	Fläche	Adresse		
A 2	Leifers	2554	6	6	101	Weissensteinerstrasse 51		
	21/06/2012						Ⓟ	Benutzungsgenehmigung/Bezugsfertigkeit vorhanden
Art. 27	L.G. Nr. 13/1997 Landesraumordnungsgesetz							
Nr.							Besetzt	ÜW
1							Ⓟ	..
Kategorie	Katastralgemeinde	Parzelle	Baueinheit	Räume	Fläche	Adresse		
A 2	Leifers	2549	1	5	122	Steinmannwald, Manlio-Longon-Strasse 2		
4							Ⓟ	..
Kategorie	Katastralgemeinde	Parzelle	Baueinheit	Räume	Fläche	Adresse		
A 2	Leifers	2549	4	7	111	Steinmannwald, Manlio-Longon-Strasse 2		
	21/12/2020						Ⓟ	Benutzungsgenehmigung/Bezugsfertigkeit vorhanden
Art. 27	L.G. Nr. 13/1997 Landesraumordnungsgesetz							
Nr.							Besetzt	ÜW
1						
Kategorie	Katastralgemeinde	Parzelle	Baueinheit	Räume	Fläche	Adresse		
A 2	Leifers	17	6	2,5	57	Armando-Diaz-Strasse 3		

Nummer	Von		Bis					Benutzungsgenehmigung/Bezugsfertigkeit vorhanden	
Art. 27	L.G. Nr. 13/1997 Landesraumordnungsgesetz								
Nr.								Besetzt	ÜW
1							
Kategorie	Katastralgemeinde	Parzelle	Baueinheit	Räume	Fläche	Adresse			
A 2	Leifers	2517	4	6	118	Steinmannwald, Wurzerstrasse 15			
2							
Kategorie	Katastralgemeinde	Parzelle	Baueinheit	Räume	Fläche	Adresse			
A 2	Leifers	2517	3	2,5	46	Steinmannwald, Wurzerstrasse 15			
3							
Kategorie	Katastralgemeinde	Parzelle	Baueinheit	Räume	Fläche	Adresse			
A 2	Leifers	2517	2	4,5	67	Steinmannwald, Wurzerstrasse 15			
4							
Kategorie	Katastralgemeinde	Parzelle	Baueinheit	Räume	Fläche	Adresse			
A 2	Leifers	2517	5	5,5	95	Steinmannwald, Wurzerstrasse 15			
5							
Kategorie	Katastralgemeinde	Parzelle	Baueinheit	Räume	Fläche	Adresse			
A 2	Leifers	2517	1	5,5	98	Steinmannwald, Wurzerstrasse 15			
6							
Kategorie	Katastralgemeinde	Parzelle	Baueinheit	Räume	Fläche	Adresse			
A 2	Leifers	2517	10	4,5	71	Steinmannwald, Wurzerstrasse 15			
7							
Kategorie	Katastralgemeinde	Parzelle	Baueinheit	Räume	Fläche	Adresse			
A 2	Leifers	2517	9	6	104	Steinmannwald, Wurzerstrasse 15			
8							
Kategorie	Katastralgemeinde	Parzelle	Baueinheit	Räume	Fläche	Adresse			
A 2	Leifers	2517	8	6	102	Steinmannwald, Wurzerstrasse 15			
9							
Kategorie	Katastralgemeinde	Parzelle	Baueinheit	Räume	Fläche	Adresse			
A 2	Leifers	2517	7	6	115	Steinmannwald, Wurzerstrasse 15			
10							
Kategorie	Katastralgemeinde	Parzelle	Baueinheit	Räume	Fläche	Adresse			
A 2	Leifers	2517	12	6	97	Steinmannwald, Wurzerstrasse 15			
11							
Kategorie	Katastralgemeinde	Parzelle	Baueinheit	Räume	Fläche	Adresse			
A 2	Leifers	2517	11	2,5	46	Steinmannwald, Wurzerstrasse 15			
12							
Kategorie	Katastralgemeinde	Parzelle	Baueinheit	Räume	Fläche	Adresse			
A 2	Leifers	2517	6	3	51	Steinmannwald, Wurzerstrasse 15			

Nummer	Von		Bis						
								p Benutzungsgenehmigung/Bezugsfertigkeit vorhanden	
Art. 27	L.G. Nr. 13/1997 Landesraumordnungsgesetz								
Nr.								Besetzt	ÜW
1							
Kategorie	Katastralgemeinde	Parzelle	Baueinheit	Räume	Fläche	Adresse			
A 2	Leifers	2491	1	7	133	Guglielmo-Marconi-Strasse 46			
3								p	..
Kategorie	Katastralgemeinde	Parzelle	Baueinheit	Räume	Fläche	Adresse			
A 2	Leifers	2491	3	3	47	Guglielmo-Marconi-Strasse 46			
5								p	..
Kategorie	Katastralgemeinde	Parzelle	Baueinheit	Räume	Fläche	Adresse			
A 2	Leifers	2491	5	5,5	85	Guglielmo-Marconi-Strasse 46			
6							
Kategorie	Katastralgemeinde	Parzelle	Baueinheit	Räume	Fläche	Adresse			
A 2	Leifers	2491	6	5	80	Guglielmo-Marconi-Strasse 46			
7								p	..
Kategorie	Katastralgemeinde	Parzelle	Baueinheit	Räume	Fläche	Adresse			
A 2	Leifers	2491	7	6,5	101	Guglielmo-Marconi-Strasse 46			
8								p	..
Kategorie	Katastralgemeinde	Parzelle	Baueinheit	Räume	Fläche	Adresse			
A 2	Leifers	2491	8	5,5	82	Guglielmo-Marconi-Strasse 46			
9								p	..
Kategorie	Katastralgemeinde	Parzelle	Baueinheit	Räume	Fläche	Adresse			
A 2	Leifers	2491	9	3	63	Guglielmo-Marconi-Strasse 46			
10								p	..
Kategorie	Katastralgemeinde	Parzelle	Baueinheit	Räume	Fläche	Adresse			
A 2	Leifers	2491	10	4	93	Guglielmo-Marconi-Strasse 46			
11								p	..
Kategorie	Katastralgemeinde	Parzelle	Baueinheit	Räume	Fläche	Adresse			
A 2	Leifers	2491	11	4	93	Guglielmo-Marconi-Strasse 46			

Nummer	Von		Bis						
								p Benutzungsgenehmigung/Bezugsfertigkeit vorhanden	
Art. 79	L.G. Nr. 13/1997 Landesraumordnungsgesetz								
Nr.								Besetzt	ÜW
1								p	..
Kategorie	Katastralgemeinde	Parzelle	Baueinheit	Räume	Fläche	Adresse			
A 2	Leifers	2313	1	7,5	153	Nazario-Sauro-Strasse 2			
3							
Kategorie	Katastralgemeinde	Parzelle	Baueinheit	Räume	Fläche	Adresse			
A 2	Leifers	2313	3	7	138	Nazario-Sauro-Strasse 2/B			
5								p	..
Kategorie	Katastralgemeinde	Parzelle	Baueinheit	Räume	Fläche	Adresse			
A 2	Leifers	2313	5	8	156	Nazario-Sauro-Strasse 4			
6							
Kategorie	Katastralgemeinde	Parzelle	Baueinheit	Räume	Fläche	Adresse			
A 2	Leifers	2313	6	7	148	Nazario-Sauro-Strasse 4/A			
7							
Kategorie	Katastralgemeinde	Parzelle	Baueinheit	Räume	Fläche	Adresse			
A 2	Leifers	2313	7	7	148	Nazario-Sauro-Strasse 4/B			
8							
Kategorie	Katastralgemeinde	Parzelle	Baueinheit	Räume	Fläche	Adresse			
A 2	Leifers	2313	8	7	148	Nazario-Sauro-Strasse 4/C			
9							
Kategorie	Katastralgemeinde	Parzelle	Baueinheit	Räume	Fläche	Adresse			
A 2	Leifers	2313	9	6,5	154	Nazario-Sauro-Strasse 4/D			

Nummer	Von		Bis					
	08/05/2006				Benutzungsgenehmigung/Bezugsfertigkeit vorhanden			
Art. 79	L.G. Nr. 13/1997 Landesraumordnungsgesetz							
Nr.							Besetzt	ÜW
1						
Kategorie	Katastralgemeinde	Parzelle	Baueinheit	Räume	Fläche	Adresse		
A 2	Leifers	2327	2	5,5	103	Sankt Jakob, Sankt Jakobstrasse 172		
5						
Kategorie	Katastralgemeinde	Parzelle	Baueinheit	Räume	Fläche	Adresse		
A 2	Leifers	2327	6	5,5	91	Sankt Jakob, Sankt Jakobstrasse 172		
8						
Kategorie	Katastralgemeinde	Parzelle	Baueinheit	Räume	Fläche	Adresse		
A 2	Leifers	2327	9	4	65	Sankt Jakob, Sankt Jakobstrasse 172		
12						
Kategorie	Katastralgemeinde	Parzelle	Baueinheit	Räume	Fläche	Adresse		
A 2	Leifers	2327	13	3	59	Sankt Jakob, Sankt Jakobstrasse 172		
13						
Kategorie	Katastralgemeinde	Parzelle	Baueinheit	Räume	Fläche	Adresse		
A 2	Leifers	2327	14	6	101	Sankt Jakob, Sankt Jakobstrasse 172		
14						
Kategorie	Katastralgemeinde	Parzelle	Baueinheit	Räume	Fläche	Adresse		
A 2	Leifers	2327	15	4,5	83	Sankt Jakob, Sankt Jakobstrasse 172		
15						
Kategorie	Katastralgemeinde	Parzelle	Baueinheit	Räume	Fläche	Adresse		
A 2	Leifers	2327	16	2	37	Sankt Jakob, Sankt Jakobstrasse 172		
16						
Kategorie	Katastralgemeinde	Parzelle	Baueinheit	Räume	Fläche	Adresse		
A 2	Leifers	2327	17	3	60	Sankt Jakob, Sankt Jakobstrasse 172		
17						
Kategorie	Katastralgemeinde	Parzelle	Baueinheit	Räume	Fläche	Adresse		
A 2	Leifers	2327	18	4	79	Sankt Jakob, Sankt Jakobstrasse 172		
18						
Kategorie	Katastralgemeinde	Parzelle	Baueinheit	Räume	Fläche	Adresse		
A 2	Leifers	2327	19	2,5	55	Sankt Jakob, Sankt Jakobstrasse 172		
19						
Kategorie	Katastralgemeinde	Parzelle	Baueinheit	Räume	Fläche	Adresse		
A 2	Leifers	2327	20	4	73	Sankt Jakob, Sankt Jakobstrasse 172		
20						
Kategorie	Katastralgemeinde	Parzelle	Baueinheit	Räume	Fläche	Adresse		
A 2	Leifers	2327	21	3	58	Sankt Jakob, Sankt Jakobstrasse 172		
23						
Kategorie	Katastralgemeinde	Parzelle	Baueinheit	Räume	Fläche	Adresse		
A 2	Leifers	2327	24	4	73	Sankt Jakob, Sankt Jakobstrasse 172		
25						
Kategorie	Katastralgemeinde	Parzelle	Baueinheit	Räume	Fläche	Adresse		
A 2	Leifers	2327	26	3	56	Sankt Jakob, Sankt Jakobstrasse 172		
26						

Nummer		Von			Bis		
Kategorie	Katastralgemeinde	Parzelle	Baueinheit	Räume	Fläche	Adresse	
A 2	Leifers	2327	27	4	73	Sankt Jakob, Sankt Jakobstrasse 172	
27							
Kategorie	Katastralgemeinde	Parzelle	Baueinheit	Räume	Fläche	Adresse	
A 2	Leifers	2327	28	3	58	Sankt Jakob, Sankt Jakobstrasse 172	
29							
Kategorie	Katastralgemeinde	Parzelle	Baueinheit	Räume	Fläche	Adresse	
A 2	Leifers	2327	30	4	73	Sankt Jakob, Sankt Jakobstrasse 172	
31							
Kategorie	Katastralgemeinde	Parzelle	Baueinheit	Räume	Fläche	Adresse	
A 2	Leifers	2327	32	4	77	Sankt Jakob, Sankt Jakobstrasse 172	
32							
Kategorie	Katastralgemeinde	Parzelle	Baueinheit	Räume	Fläche	Adresse	
A 2	Leifers	2327	33	4,5	81	Sankt Jakob, Sankt Jakobstrasse 172	
33							
Kategorie	Katastralgemeinde	Parzelle	Baueinheit	Räume	Fläche	Adresse	
A 2	Leifers	2327	34	4,5	77	Sankt Jakob, Sankt Jakobstrasse 172	
			03/03/2005		p Benutzungsgenehmigung/Bezugsfertigkeit vorhanden		
Art. 79			L.G. Nr. 13/1997 Landesraumordnungsgesetz				
Nr.						Besetzt	ÜW
2						p	..
Kategorie	Katastralgemeinde	Parzelle	Baueinheit	Räume	Fläche	Adresse	
A 3	Leifers	92 1	15	2,5	43	Sankt Jakob, Peter-Rosegger-Strasse 12	

Nummer	Von		Bis					
	21/06/2002				.. Benutzungsgenehmigung/Bezugsfertigkeit vorhanden			
Art. 27	L.G. Nr. 13/1997 Landesraumordnungsgesetz							
Nr.							Besetzt	ÜW
1							p	..
Kategorie	Katastralgemeinde	Parzelle	Baueinheit	Räume	Fläche	Adresse		
A 2	Leifers	2201	1	5,5	87	Guglielmo-Marconi-Strasse 62		
2							p	..
Kategorie	Katastralgemeinde	Parzelle	Baueinheit	Räume	Fläche	Adresse		
A 2	Leifers	2201	2	4,5	78	Guglielmo-Marconi-Strasse 62		
3							p	..
Kategorie	Katastralgemeinde	Parzelle	Baueinheit	Räume	Fläche	Adresse		
A 2	Leifers	2201	3	6	91	Guglielmo-Marconi-Strasse 62		
4							p	..
Kategorie	Katastralgemeinde	Parzelle	Baueinheit	Räume	Fläche	Adresse		
A 2	Leifers	2201	4	5,5	79	Guglielmo-Marconi-Strasse 62		
5							p	..
Kategorie	Katastralgemeinde	Parzelle	Baueinheit	Räume	Fläche	Adresse		
A 2	Leifers	2201	5	4	70	Guglielmo-Marconi-Strasse 62		
6							p	..
Kategorie	Katastralgemeinde	Parzelle	Baueinheit	Räume	Fläche	Adresse		
A 2	Leifers	2201	6	5,5	80	Guglielmo-Marconi-Strasse 62		
7							p	..
Kategorie	Katastralgemeinde	Parzelle	Baueinheit	Räume	Fläche	Adresse		
A 2	Leifers	2201	7	5,5	79	Guglielmo-Marconi-Strasse 62		
8							p	..
Kategorie	Katastralgemeinde	Parzelle	Baueinheit	Räume	Fläche	Adresse		
A 2	Leifers	2201	8	4	70	Guglielmo-Marconi-Strasse 62		
9							p	..
Kategorie	Katastralgemeinde	Parzelle	Baueinheit	Räume	Fläche	Adresse		
A 2	Leifers	2201	9	5,5	80	Guglielmo-Marconi-Strasse 62		
10							p	..
Kategorie	Katastralgemeinde	Parzelle	Baueinheit	Räume	Fläche	Adresse		
A 2	Leifers	2201	10	9	212	Guglielmo-Marconi-Strasse 62		

Nummer	Von		Bis						
	20/08/2003				Benutzungsgenehmigung/Bezugsfertigkeit vorhanden				
Art. 27	L.G. Nr. 13/1997 Landesraumordnungsgesetz								
Nr.								Besetzt	ÜW
1								p	..
Kategorie	Katastralgemeinde	Parzelle	Baueinheit	Räume	Fläche	Adresse			
A 2	Leifers	2228	1	5	82	Steinmannwald, Brennerstrasse 15			
2								p	..
Kategorie	Katastralgemeinde	Parzelle	Baueinheit	Räume	Fläche	Adresse			
A 2	Leifers	2228	2	5,5	102	Steinmannwald, Brennerstrasse 15			
3							
Kategorie	Katastralgemeinde	Parzelle	Baueinheit	Räume	Fläche	Adresse			
A 2	Leifers	2228	3	5	84	Steinmannwald, Brennerstrasse 15			
4								p	..
Kategorie	Katastralgemeinde	Parzelle	Baueinheit	Räume	Fläche	Adresse			
A 2	Leifers	2228	4	5	87	Steinmannwald, Brennerstrasse 15			
5								p	..
Kategorie	Katastralgemeinde	Parzelle	Baueinheit	Räume	Fläche	Adresse			
A 2	Leifers	2228	5	4	83	Steinmannwald, Brennerstrasse 15			
7								p	..
Kategorie	Katastralgemeinde	Parzelle	Baueinheit	Räume	Fläche	Adresse			
A 2	Leifers	2228	7	5,5	88	Steinmannwald, Brennerstrasse 15			
8							
Kategorie	Katastralgemeinde	Parzelle	Baueinheit	Räume	Fläche	Adresse			
A 2	Leifers	2228	8	5	83	Steinmannwald, Brennerstrasse 15			
9								p	..
Kategorie	Katastralgemeinde	Parzelle	Baueinheit	Räume	Fläche	Adresse			
A 2	Leifers	2228	9	4	69	Steinmannwald, Brennerstrasse 15			
10								p	..
Kategorie	Katastralgemeinde	Parzelle	Baueinheit	Räume	Fläche	Adresse			
A 2	Leifers	2228	10	4	63	Steinmannwald, Brennerstrasse 15			
11								p	..
Kategorie	Katastralgemeinde	Parzelle	Baueinheit	Räume	Fläche	Adresse			
A 2	Leifers	2228	13	5	85	Steinmannwald, Brennerstrasse 17			
12								p	..
Kategorie	Katastralgemeinde	Parzelle	Baueinheit	Räume	Fläche	Adresse			
A 2	Leifers	2228	14	6	99	Steinmannwald, Brennerstrasse 17			
13								p	..
Kategorie	Katastralgemeinde	Parzelle	Baueinheit	Räume	Fläche	Adresse			
A 2	Leifers	2228	15	4	83	Steinmannwald, Brennerstrasse 17			
14								p	..
Kategorie	Katastralgemeinde	Parzelle	Baueinheit	Räume	Fläche	Adresse			
A 2	Leifers	2228	16	4	83	Steinmannwald, Brennerstrasse 17			
15								p	..
Kategorie	Katastralgemeinde	Parzelle	Baueinheit	Räume	Fläche	Adresse			
A 2	Leifers	2228	17	4	83	Steinmannwald, Brennerstrasse 17			
16								p	..

Nummer		Von			Bis	
Kategorie	Katastralgemeinde	Parzelle	Baueinheit	Räume	Fläche	Adresse
A 2	Leifers	2228	18	5	86	Steinmannwald, Brennerstrasse 17
						p ..
Kategorie	Katastralgemeinde	Parzelle	Baueinheit	Räume	Fläche	Adresse
A 2	Leifers	2228	19	5	83	Steinmannwald, Brennerstrasse 17
						p ..
Kategorie	Katastralgemeinde	Parzelle	Baueinheit	Räume	Fläche	Adresse
A 2	Leifers	2228	20	4	83	Steinmannwald, Brennerstrasse 17
						p ..
Kategorie	Katastralgemeinde	Parzelle	Baueinheit	Räume	Fläche	Adresse
A 2	Leifers	2228	22	2,5	53	Steinmannwald, Brennerstrasse 17
						p ..
Kategorie	Katastralgemeinde	Parzelle	Baueinheit	Räume	Fläche	Adresse
A 2	Leifers	2228	23	4	66	Steinmannwald, Brennerstrasse 17
					
Kategorie	Katastralgemeinde	Parzelle	Baueinheit	Räume	Fläche	Adresse
A 2	Leifers	2228	62	7,5	149	Steinmannwald, Brennerstrasse 17
					
27/04/2009						p Benutzungsgenehmigung/Bezugsfertigkeit vorhanden
Art. 27			L.G. Nr. 13/1997 Landesraumordnungsgesetz			
Nr.						Besetzt ÜW
1					
Kategorie	Katastralgemeinde	Parzelle	Baueinheit	Räume	Fläche	Adresse
A 2	Leifers	2411	1	3,5	66	Sankt Jakob, Alessandro-Manzoni-Strasse 4
					
Kategorie	Katastralgemeinde	Parzelle	Baueinheit	Räume	Fläche	Adresse
A 2	Leifers	2411	5	5	99	Sankt Jakob, Alessandro-Manzoni-Strasse 4
					
Kategorie	Katastralgemeinde	Parzelle	Baueinheit	Räume	Fläche	Adresse
A 2	Leifers	2411	7	4,5	90	Sankt Jakob, Alessandro-Manzoni-Strasse 4
					
22/01/2013						p Benutzungsgenehmigung/Bezugsfertigkeit vorhanden
Art. 27			L.G. Nr. 13/1997 Landesraumordnungsgesetz			
Nr.						Besetzt ÜW
1					
Kategorie	Katastralgemeinde	Parzelle	Baueinheit	Räume	Fläche	Adresse
A 2	Leifers	2429	1	11,5	277	Unterbergstrasse 47/A

Nummer	Von		Bis					
	04/08/2005				.. Benutzungsgenehmigung/Bezugsfertigkeit vorhanden			
Art. 27	L.G. Nr. 13/1997 Landesraumordnungsgesetz							
Nr.							Besetzt	ÜW
2						
Kategorie	Katastralgemeinde	Parzelle	Baueinheit	Räume	Fläche	Adresse		
A 2	Leifers	2298	3	5,5	92	Weissensteinerstrasse 47		
3						
Kategorie	Katastralgemeinde	Parzelle	Baueinheit	Räume	Fläche	Adresse		
A 2	Leifers	2298	4	5,5	88	Weissensteinerstrasse 47		
4						
Kategorie	Katastralgemeinde	Parzelle	Baueinheit	Räume	Fläche	Adresse		
A 2	Leifers	2298	5	3,5	56	Weissensteinerstrasse 47		
5							p	..
Kategorie	Katastralgemeinde	Parzelle	Baueinheit	Räume	Fläche	Adresse		
A 2	Leifers	2298	6	5,5	90	Weissensteinerstrasse 47		
6							p	..
Kategorie	Katastralgemeinde	Parzelle	Baueinheit	Räume	Fläche	Adresse		
A 2	Leifers	2298	7	5,5	87	Weissensteinerstrasse 47		
7						
Kategorie	Katastralgemeinde	Parzelle	Baueinheit	Räume	Fläche	Adresse		
A 2	Leifers	2298	8	3,5	57	Weissensteinerstrasse 47		
8						
Kategorie	Katastralgemeinde	Parzelle	Baueinheit	Räume	Fläche	Adresse		
A 2	Leifers	2298	9	4,5	77	Weissensteinerstrasse 47		
9							p	..
Kategorie	Katastralgemeinde	Parzelle	Baueinheit	Räume	Fläche	Adresse		
A 2	Leifers	2298	10	7	110	Weissensteinerstrasse 47		
	11/09/2007				.. Benutzungsgenehmigung/Bezugsfertigkeit vorhanden			
Art. 27	L.G. Nr. 13/1997 Landesraumordnungsgesetz							
Nr.							Besetzt	ÜW
1							p	..
Kategorie	Katastralgemeinde	Parzelle	Baueinheit	Räume	Fläche	Adresse		
A 2	Leifers	2377	1	2	53	Peter-Mayr-Strasse 16/B		
2							p	..
Kategorie	Katastralgemeinde	Parzelle	Baueinheit	Räume	Fläche	Adresse		
A 2	Leifers	2377	2	5,5	96	Peter-Mayr-Strasse 16/B		
3							p	..
Kategorie	Katastralgemeinde	Parzelle	Baueinheit	Räume	Fläche	Adresse		
A 2	Leifers	2377	3	5,5	95	Peter-Mayr-Strasse 16/B		

Nummer	Von		Bis						
	19/07/2006				Benutzungsgenehmigung/Bezugsfertigkeit vorhanden				
Art. 27	L.G. Nr. 13/1997 Landesraumordnungsgesetz								
Nr.								Besetzt	ÜW
1								p	..
Kategorie	Katastralgemeinde	Parzelle	Baueinheit	Räume	Fläche	Adresse			
A 2	Leifers	2239	1	5,5	91	Fritz-Broger-Strasse 5			
2								p	..
Kategorie	Katastralgemeinde	Parzelle	Baueinheit	Räume	Fläche	Adresse			
A 2	Leifers	2239	2	7	123	Fritz-Broger-Strasse 5			
3							
Kategorie	Katastralgemeinde	Parzelle	Baueinheit	Räume	Fläche	Adresse			
A 2	Leifers	2239	3	5,5	90	Fritz-Broger-Strasse 5			
4								p	..
Kategorie	Katastralgemeinde	Parzelle	Baueinheit	Räume	Fläche	Adresse			
A 2	Leifers	2239	4	5,5	86	Fritz-Broger-Strasse 5			
5								p	..
Kategorie	Katastralgemeinde	Parzelle	Baueinheit	Räume	Fläche	Adresse			
A 2	Leifers	2239	5	5,5	84	Fritz-Broger-Strasse 5			
6								p	..
Kategorie	Katastralgemeinde	Parzelle	Baueinheit	Räume	Fläche	Adresse			
A 2	Leifers	2239	6	4,5	70	Fritz-Broger-Strasse 5			
7								p	..
Kategorie	Katastralgemeinde	Parzelle	Baueinheit	Räume	Fläche	Adresse			
A 2	Leifers	2239	7	4,5	86	Fritz-Broger-Strasse 5			
8								p	..
Kategorie	Katastralgemeinde	Parzelle	Baueinheit	Räume	Fläche	Adresse			
A 2	Leifers	2239	8	5	85	Fritz-Broger-Strasse 5			
9								p	..
Kategorie	Katastralgemeinde	Parzelle	Baueinheit	Räume	Fläche	Adresse			
A 2	Leifers	2239	9	5,5	85	Fritz-Broger-Strasse 5			
10								p	..
Kategorie	Katastralgemeinde	Parzelle	Baueinheit	Räume	Fläche	Adresse			
A 2	Leifers	2239	10	4,5	69	Fritz-Broger-Strasse 5			
11								p	..
Kategorie	Katastralgemeinde	Parzelle	Baueinheit	Räume	Fläche	Adresse			
A 2	Leifers	2239	11	5,5	85	Fritz-Broger-Strasse 5			
12							
Kategorie	Katastralgemeinde	Parzelle	Baueinheit	Räume	Fläche	Adresse			
A 2	Leifers	2239	12	3	59	Fritz-Broger-Strasse 5			
13								p	..
Kategorie	Katastralgemeinde	Parzelle	Baueinheit	Räume	Fläche	Adresse			
A 2	Leifers	2239	13	7	114	Fritz-Broger-Strasse 5			
14								p	..
Kategorie	Katastralgemeinde	Parzelle	Baueinheit	Räume	Fläche	Adresse			
A 2	Leifers	2239	14	4,5	77	Fritz-Broger-Strasse 5			
15								p	..

Nummer		Von			Bis	
Kategorie	Katastralgemeinde	Parzelle	Baueinheit	Räume	Fläche	Adresse
A 2	Leifers	2239	15	5,5	104	Fritz-Broger-Strasse 3
16						
Kategorie	Katastralgemeinde	Parzelle	Baueinheit	Räume	Fläche	Adresse
A 2	Leifers	2239	92	8,5	155	Fritz-Broger-Strasse 3
17						
p ..						
Kategorie	Katastralgemeinde	Parzelle	Baueinheit	Räume	Fläche	Adresse
A 2	Leifers	2239	18	6	94	Fritz-Broger-Strasse 3
18						
p ..						
Kategorie	Katastralgemeinde	Parzelle	Baueinheit	Räume	Fläche	Adresse
A 2	Leifers	2239	19	5,5	86	Fritz-Broger-Strasse 3
19						
p ..						
Kategorie	Katastralgemeinde	Parzelle	Baueinheit	Räume	Fläche	Adresse
A 2	Leifers	2239	20	5,5	83	Fritz-Broger-Strasse 3
20						
p ..						
Kategorie	Katastralgemeinde	Parzelle	Baueinheit	Räume	Fläche	Adresse
A 2	Leifers	2239	21	4,5	69	Fritz-Broger-Strasse 3
21						
p ..						
Kategorie	Katastralgemeinde	Parzelle	Baueinheit	Räume	Fläche	Adresse
A 2	Leifers	2239	22	5,5	86	Fritz-Broger-Strasse 3
22						
.. ..						
Kategorie	Katastralgemeinde	Parzelle	Baueinheit	Räume	Fläche	Adresse
A 2	Leifers	2239	23	5,5	86	Fritz-Broger-Strasse 3
23						
p ..						
Kategorie	Katastralgemeinde	Parzelle	Baueinheit	Räume	Fläche	Adresse
A 2	Leifers	2239	24	5,5	84	Fritz-Broger-Strasse 3
24						
.. ..						
Kategorie	Katastralgemeinde	Parzelle	Baueinheit	Räume	Fläche	Adresse
A 2	Leifers	2239	25	4,5	69	Fritz-Broger-Strasse 3
25						
p ..						
Kategorie	Katastralgemeinde	Parzelle	Baueinheit	Räume	Fläche	Adresse
A 2	Leifers	2239	26	5	85	Fritz-Broger-Strasse 3
26						
p ..						
Kategorie	Katastralgemeinde	Parzelle	Baueinheit	Räume	Fläche	Adresse
A 2	Leifers	2239	27	3,5	65	Fritz-Broger-Strasse 3
27						
p ..						
Kategorie	Katastralgemeinde	Parzelle	Baueinheit	Räume	Fläche	Adresse
A 2	Leifers	2239	28	7	128	Fritz-Broger-Strasse 3
28						
p ..						
Kategorie	Katastralgemeinde	Parzelle	Baueinheit	Räume	Fläche	Adresse
A 2	Leifers	2239	29	4,5	80	Fritz-Broger-Strasse 3

Nummer	Von	Bis						
	20/12/2005	Ⓟ	Benutzungsgenehmigung/Bezugsfertigkeit vorhanden					
Art. 27	L.G. Nr. 13/1997 Landesraumordnungsgesetz							
Nr.							Besetzt	ÜW
3						
Kategorie	Katastralgemeinde	Parzelle	Baueinheit	Räume	Fläche	Adresse		
A 2	Leifers	2282	3	6,5	157	Höfestrasse 8		
4							Ⓟ	..
Kategorie	Katastralgemeinde	Parzelle	Baueinheit	Räume	Fläche	Adresse		
A 2	Leifers	2282	4	8	161	Höfestrasse 8		

Nummer	Von		Bis						
	04/12/2006				Benutzungsgenehmigung/Bezugsfertigkeit vorhanden				
Art. 79	L.G. Nr. 13/1997 Landesraumordnungsgesetz								
Nr.								Besetzt	ÜW
2								p	..
Kategorie	Katastralgemeinde	Parzelle	Baueinheit	Räume	Fläche	Adresse			
A 2	Leifers	2307	2	6	82	Franz-Innerhofer-Strasse 5/A			
3								p	..
Kategorie	Katastralgemeinde	Parzelle	Baueinheit	Räume	Fläche	Adresse			
A 2	Leifers	2307	3	2,5	37	Franz-Innerhofer-Strasse 5/A			
4								p	..
Kategorie	Katastralgemeinde	Parzelle	Baueinheit	Räume	Fläche	Adresse			
A 2	Leifers	2307	4	6,5	96	Franz-Innerhofer-Strasse 5/A			
5								p	..
Kategorie	Katastralgemeinde	Parzelle	Baueinheit	Räume	Fläche	Adresse			
A 2	Leifers	2307	5	4,5	67	Franz-Innerhofer-Strasse 5/A			
7								p	..
Kategorie	Katastralgemeinde	Parzelle	Baueinheit	Räume	Fläche	Adresse			
A 2	Leifers	2307	7	4,5	89	Franz-Innerhofer-Strasse 5/A			
9								p	..
Kategorie	Katastralgemeinde	Parzelle	Baueinheit	Räume	Fläche	Adresse			
A 2	Leifers	2307	9	6	131	Franz-Innerhofer-Strasse 5/A			
10								p	..
Kategorie	Katastralgemeinde	Parzelle	Baueinheit	Räume	Fläche	Adresse			
A 2	Leifers	2307	10	7	133	Franz-Innerhofer-Strasse 5/A			
11								p	..
Kategorie	Katastralgemeinde	Parzelle	Baueinheit	Räume	Fläche	Adresse			
A 2	Leifers	2307	11	5,5	83	Franz-Innerhofer-Strasse 5/A			
12								p	..
Kategorie	Katastralgemeinde	Parzelle	Baueinheit	Räume	Fläche	Adresse			
A 2	Leifers	2307	12	4,5	61	Franz-Innerhofer-Strasse 5/A			
13								p	..
Kategorie	Katastralgemeinde	Parzelle	Baueinheit	Räume	Fläche	Adresse			
A 2	Leifers	2307	13	6	106	Franz-Innerhofer-Strasse 5/A			
14								p	..
Kategorie	Katastralgemeinde	Parzelle	Baueinheit	Räume	Fläche	Adresse			
A 2	Leifers	2307	14	4,5	87	Franz-Innerhofer-Strasse 5/A			
15								p	..
Kategorie	Katastralgemeinde	Parzelle	Baueinheit	Räume	Fläche	Adresse			
A 2	Leifers	2307	15	6	83	Franz-Innerhofer-Strasse 5/A			
16								p	..
Kategorie	Katastralgemeinde	Parzelle	Baueinheit	Räume	Fläche	Adresse			
A 2	Leifers	2307	16	4,5	61	Franz-Innerhofer-Strasse 5/A			
17								p	..
Kategorie	Katastralgemeinde	Parzelle	Baueinheit	Räume	Fläche	Adresse			
A 2	Leifers	2307	17	4,5	61	Franz-Innerhofer-Strasse 5/A			
A 2	Leifers	2309		4,5	61	Franz-Innerhofer-Strasse 5/A			

Nummer	Von		Bis						
18								p	..
Kategorie	Katastralgemeinde	Parzelle	Baueinheit	Räume	Fläche	Adresse			
A 2	Leifers	2307	18	6	87	Franz-Innerhofer-Strasse 5/A			
19								p	..
Kategorie	Katastralgemeinde	Parzelle	Baueinheit	Räume	Fläche	Adresse			
A 2	Leifers	2307	19	8,5	159	Franz-Innerhofer-Strasse 5/A			
20								p	..
Kategorie	Katastralgemeinde	Parzelle	Baueinheit	Räume	Fläche	Adresse			
A 2	Leifers	2307	20	7,5	127	Franz-Innerhofer-Strasse 5/A			

Nummer	Von		Bis					
	21/02/2003		p Benutzungsgenehmigung/Bezugsfertigkeit vorhanden					
Art. 79	L.G. Nr. 13/1997 Landesraumordnungsgesetz							
Nr.							Besetzt	ÜW
1						
Kategorie	Katastralgemeinde	Parzelle	Baueinheit	Räume	Fläche	Adresse		
A 2	Leifers	2225	1	6,5	113	Sankt Jakob, Hilberhofstrasse 2		
2						
Kategorie	Katastralgemeinde	Parzelle	Baueinheit	Räume	Fläche	Adresse		
A 2	Leifers	2225	2	3,5	72	Sankt Jakob, Hilberhofstrasse 2		
3						
Kategorie	Katastralgemeinde	Parzelle	Baueinheit	Räume	Fläche	Adresse		
A 2	Leifers	2225	3	6	102	Sankt Jakob, Hilberhofstrasse 2		
5						
Kategorie	Katastralgemeinde	Parzelle	Baueinheit	Räume	Fläche	Adresse		
A 2	Leifers	2225	170	6	113	Sankt Jakob, Hilberhofstrasse 2		
6						
Kategorie	Katastralgemeinde	Parzelle	Baueinheit	Räume	Fläche	Adresse		
A 2	Leifers	2225	6	4,5	79	Sankt Jakob, Hilberhofstrasse 2		
8						
Kategorie	Katastralgemeinde	Parzelle	Baueinheit	Räume	Fläche	Adresse		
A 2	Leifers	2225	8	4,5	71	Sankt Jakob, Hilberhofstrasse 2/A		
9						
Kategorie	Katastralgemeinde	Parzelle	Baueinheit	Räume	Fläche	Adresse		
A 2	Leifers	2225	9	4,5	84	Sankt Jakob, Hilberhofstrasse 2/A		
10						
Kategorie	Katastralgemeinde	Parzelle	Baueinheit	Räume	Fläche	Adresse		
A 2	Leifers	2225	10	4,5	76	Sankt Jakob, Hilberhofstrasse 2/A		
11						
Kategorie	Katastralgemeinde	Parzelle	Baueinheit	Räume	Fläche	Adresse		
A 2	Leifers	2225	11	5,5	77	Sankt Jakob, Hilberhofstrasse 2/A		
12						
Kategorie	Katastralgemeinde	Parzelle	Baueinheit	Räume	Fläche	Adresse		
A 2	Leifers	2225	12	5,5	76	Sankt Jakob, Hilberhofstrasse 2/A		
13						
Kategorie	Katastralgemeinde	Parzelle	Baueinheit	Räume	Fläche	Adresse		
A 2	Leifers	2225	13	4,5	79	Sankt Jakob, Hilberhofstrasse 2/A		
14						
Kategorie	Katastralgemeinde	Parzelle	Baueinheit	Räume	Fläche	Adresse		
A 2	Leifers	2225	14	4,5	73	Sankt Jakob, Hilberhofstrasse 2/A		
15						
Kategorie	Katastralgemeinde	Parzelle	Baueinheit	Räume	Fläche	Adresse		
A 2	Leifers	2225	15	4,5	77	Sankt Jakob, Hilberhofstrasse 2/A		
16						
Kategorie	Katastralgemeinde	Parzelle	Baueinheit	Räume	Fläche	Adresse		
A 2	Leifers	2225	16	4,5	71	Sankt Jakob, Hilberhofstrasse 2/B		
17						

Nummer				Von	Bis		
Kategorie	Katastralgemeinde	Parzelle	Baueinheit	Räume	Fläche	Adresse	
A 2	Leifers	2225	17	4,5	87	Sankt Jakob, Hilberhofstrasse 2/B	
18							
Kategorie	Katastralgemeinde	Parzelle	Baueinheit	Räume	Fläche	Adresse	
A 2	Leifers	2225	18	4,5	76	Sankt Jakob, Hilberhofstrasse 2/B	
19							
Kategorie	Katastralgemeinde	Parzelle	Baueinheit	Räume	Fläche	Adresse	
A 2	Leifers	2225	19	4,5	79	Sankt Jakob, Hilberhofstrasse 2/B	
20							
Kategorie	Katastralgemeinde	Parzelle	Baueinheit	Räume	Fläche	Adresse	
A 2	Leifers	2225	20	4,5	76	Sankt Jakob, Hilberhofstrasse 2/B	
21							
Kategorie	Katastralgemeinde	Parzelle	Baueinheit	Räume	Fläche	Adresse	
A 2	Leifers	2225	21	4,5	79	Sankt Jakob, Hilberhofstrasse 2/B	
22							
Kategorie	Katastralgemeinde	Parzelle	Baueinheit	Räume	Fläche	Adresse	
A 2	Leifers	2225	22	4,5	72	Sankt Jakob, Hilberhofstrasse 2/B	
23							
Kategorie	Katastralgemeinde	Parzelle	Baueinheit	Räume	Fläche	Adresse	
A 2	Leifers	2225	23	4,5	77	Sankt Jakob, Hilberhofstrasse 2/B	
24							
Kategorie	Katastralgemeinde	Parzelle	Baueinheit	Räume	Fläche	Adresse	
A 2	Leifers	2225	171	6,5	96	Sankt Jakob, Hilberhofstrasse 4	
25							
Kategorie	Katastralgemeinde	Parzelle	Baueinheit	Räume	Fläche	Adresse	
A 2	Leifers	2225	25	3	52	Sankt Jakob, Hilberhofstrasse 4	
26							
Kategorie	Katastralgemeinde	Parzelle	Baueinheit	Räume	Fläche	Adresse	
A 2	Leifers	2225	26	6	81	Sankt Jakob, Hilberhofstrasse 4	
27							
Kategorie	Katastralgemeinde	Parzelle	Baueinheit	Räume	Fläche	Adresse	
A 2	Leifers	2225	27	6	87	Sankt Jakob, Hilberhofstrasse 4	
28							
Kategorie	Katastralgemeinde	Parzelle	Baueinheit	Räume	Fläche	Adresse	
A 2	Leifers	2225	28	3	51	Sankt Jakob, Hilberhofstrasse 4	
29							
Kategorie	Katastralgemeinde	Parzelle	Baueinheit	Räume	Fläche	Adresse	
A 2	Leifers	2225	29	6	87	Sankt Jakob, Hilberhofstrasse 4	
30							
Kategorie	Katastralgemeinde	Parzelle	Baueinheit	Räume	Fläche	Adresse	
A 2	Leifers	2225	30	6	87	Sankt Jakob, Hilberhofstrasse 4	
31							
Kategorie	Katastralgemeinde	Parzelle	Baueinheit	Räume	Fläche	Adresse	
A 2	Leifers	2225	31	3	50	Sankt Jakob, Hilberhofstrasse 4	
32							
Kategorie	Katastralgemeinde	Parzelle	Baueinheit	Räume	Fläche	Adresse	

Nummer				Von	Bis		
A 2	Leifers	2225	32	6	87	Sankt Jakob, Hilberhofstrasse 4	
33						
Kategorie	Katastralgemeinde	Parzelle	Baueinheit	Räume	Fläche	Adresse	
A 2	Leifers	2225	33	5	80	Sankt Jakob, Hilberhofstrasse 4	
34						
Kategorie	Katastralgemeinde	Parzelle	Baueinheit	Räume	Fläche	Adresse	
A 2	Leifers	2225	34	3	50	Sankt Jakob, Hilberhofstrasse 4	
35						
Kategorie	Katastralgemeinde	Parzelle	Baueinheit	Räume	Fläche	Adresse	
A 2	Leifers	2225	35	5	79	Sankt Jakob, Hilberhofstrasse 4	
36						
Kategorie	Katastralgemeinde	Parzelle	Baueinheit	Räume	Fläche	Adresse	
A 2	Leifers	2225	38	6	83	Sankt Jakob, Hilberhofstrasse 4/A	
37						
Kategorie	Katastralgemeinde	Parzelle	Baueinheit	Räume	Fläche	Adresse	
A 2	Leifers	2225	39	3	53	Sankt Jakob, Hilberhofstrasse 4/A	
38						
Kategorie	Katastralgemeinde	Parzelle	Baueinheit	Räume	Fläche	Adresse	
A 2	Leifers	2225	40	6	88	Sankt Jakob, Hilberhofstrasse 4/A	
39						
Kategorie	Katastralgemeinde	Parzelle	Baueinheit	Räume	Fläche	Adresse	
A 2	Leifers	2225	41	6	87	Sankt Jakob, Hilberhofstrasse 4/A	
41						
Kategorie	Katastralgemeinde	Parzelle	Baueinheit	Räume	Fläche	Adresse	
A 2	Leifers	2225	43	6	87	Sankt Jakob, Hilberhofstrasse 4/A	
42						
Kategorie	Katastralgemeinde	Parzelle	Baueinheit	Räume	Fläche	Adresse	
A 2	Leifers	2225	44	6	87	Sankt Jakob, Hilberhofstrasse 4/A	
43						
Kategorie	Katastralgemeinde	Parzelle	Baueinheit	Räume	Fläche	Adresse	
A 2	Leifers	2225	45	3	50	Sankt Jakob, Hilberhofstrasse 4/A	
44						
Kategorie	Katastralgemeinde	Parzelle	Baueinheit	Räume	Fläche	Adresse	
A 2	Leifers	2225	46	6	87	Sankt Jakob, Hilberhofstrasse 4/A	
45						
Kategorie	Katastralgemeinde	Parzelle	Baueinheit	Räume	Fläche	Adresse	
A 2	Leifers	2225	47	5	80	Sankt Jakob, Hilberhofstrasse 4/A	
47						
Kategorie	Katastralgemeinde	Parzelle	Baueinheit	Räume	Fläche	Adresse	
A 2	Leifers	2225	49	5	79	Sankt Jakob, Hilberhofstrasse 4/A	
48						
Kategorie	Katastralgemeinde	Parzelle	Baueinheit	Räume	Fläche	Adresse	
A 2	Leifers	2225	55	6	82	Sankt Jakob, Hilberhofstrasse 4/B	
49						
Kategorie	Katastralgemeinde	Parzelle	Baueinheit	Räume	Fläche	Adresse	
A 2	Leifers	2225	56	3	53	Sankt Jakob, Hilberhofstrasse 4/B	

Nummer	Von		Bis				
50					
Kategorie	Katastralgemeinde	Parzelle	Baueinheit	Räume	Fläche	Adresse	
A 2	Leifers	2225	57	6	94	Sankt Jakob, Hilberhofstrasse 4/B	
51					
Kategorie	Katastralgemeinde	Parzelle	Baueinheit	Räume	Fläche	Adresse	
A 2	Leifers	2225	58	6	87	Sankt Jakob, Hilberhofstrasse 4/B	
52					
Kategorie	Katastralgemeinde	Parzelle	Baueinheit	Räume	Fläche	Adresse	
A 2	Leifers	2225	59	3	50	Sankt Jakob, Hilberhofstrasse 4/B	
53					
Kategorie	Katastralgemeinde	Parzelle	Baueinheit	Räume	Fläche	Adresse	
A 2	Leifers	2225	60	6	87	Sankt Jakob, Hilberhofstrasse 4/B	
54					
Kategorie	Katastralgemeinde	Parzelle	Baueinheit	Räume	Fläche	Adresse	
A 2	Leifers	2225	61	5,5	85	Sankt Jakob, Hilberhofstrasse 4/B	
55					
Kategorie	Katastralgemeinde	Parzelle	Baueinheit	Räume	Fläche	Adresse	
A 2	Leifers	2225	62	3	51	Sankt Jakob, Hilberhofstrasse 4/B	

Nummer	Von		Bis						
	17/04/2003				p Benutzungsgenehmigung/Bezugsfertigkeit vorhanden				
Art. 79	L.G. Nr. 13/1997 Landesraumordnungsgesetz								
Nr.								Besetzt	ÜW
2								p	..
Kategorie	Katastralgemeinde	Parzelle	Baueinheit	Räume	Fläche	Adresse			
A 2	Leifers	2227	3	6	102	Nazario-Sauro-Strasse 9			
3								p	..
Kategorie	Katastralgemeinde	Parzelle	Baueinheit	Räume	Fläche	Adresse			
A 2	Leifers	2227	4	5	80	Nazario-Sauro-Strasse 9			
4								p	..
Kategorie	Katastralgemeinde	Parzelle	Baueinheit	Räume	Fläche	Adresse			
A 2	Leifers	2227	5	4	65	Nazario-Sauro-Strasse 9			
5								p	..
Kategorie	Katastralgemeinde	Parzelle	Baueinheit	Räume	Fläche	Adresse			
A 2	Leifers	2227	6	5,5	94	Nazario-Sauro-Strasse 9			
7								p	..
Kategorie	Katastralgemeinde	Parzelle	Baueinheit	Räume	Fläche	Adresse			
A 2	Leifers	2227	8	5,5	85	Nazario-Sauro-Strasse 9			
8								p	..
Kategorie	Katastralgemeinde	Parzelle	Baueinheit	Räume	Fläche	Adresse			
A 2	Leifers	2227	9	4	83	Nazario-Sauro-Strasse 9			
9								p	..
Kategorie	Katastralgemeinde	Parzelle	Baueinheit	Räume	Fläche	Adresse			
A 2	Leifers	2227	10	4,5	67	Nazario-Sauro-Strasse 9			
10								p	..
Kategorie	Katastralgemeinde	Parzelle	Baueinheit	Räume	Fläche	Adresse			
A 2	Leifers	2227	11	5	86	Nazario-Sauro-Strasse 9			
12								p	..
Kategorie	Katastralgemeinde	Parzelle	Baueinheit	Räume	Fläche	Adresse			
A 2	Leifers	2227	13	4,5	91	Nazario-Sauro-Strasse 9			
14								p	..
Kategorie	Katastralgemeinde	Parzelle	Baueinheit	Räume	Fläche	Adresse			
A 2	Leifers	2227	15	4,5	73	Nazario-Sauro-Strasse 9			
15								p	..
Kategorie	Katastralgemeinde	Parzelle	Baueinheit	Räume	Fläche	Adresse			
A 2	Leifers	2227	16	5	92	Nazario-Sauro-Strasse 9			
16							
Kategorie	Katastralgemeinde	Parzelle	Baueinheit	Räume	Fläche	Adresse			
A 2	Leifers	2227	17	7	118	Nazario-Sauro-Strasse 13			
17								p	..
Kategorie	Katastralgemeinde	Parzelle	Baueinheit	Räume	Fläche	Adresse			
A 2	Leifers	2227	18	4,5	80	Nazario-Sauro-Strasse 13			
18								p	..
Kategorie	Katastralgemeinde	Parzelle	Baueinheit	Räume	Fläche	Adresse			
A 2	Leifers	2227	19	6	124	Nazario-Sauro-Strasse 13			
19								p	..

Nummer				Von	Bis				
Kategorie	Katastralgemeinde	Parzelle	Baueinheit	Räume	Fläche	Adresse			
A 2	Leifers	2227	20	6	105	Nazario-Sauro-Strasse 13			
20							p	..	
Kategorie	Katastralgemeinde	Parzelle	Baueinheit	Räume	Fläche	Adresse			
A 2	Leifers	2227	21	4,5	67	Nazario-Sauro-Strasse 13			
21							
Kategorie	Katastralgemeinde	Parzelle	Baueinheit	Räume	Fläche	Adresse			
A 2	Leifers	2227	22	4,5	67	Nazario-Sauro-Strasse 13			
22							p	..	
Kategorie	Katastralgemeinde	Parzelle	Baueinheit	Räume	Fläche	Adresse			
A 2	Leifers	2227	23	6,5	105	Nazario-Sauro-Strasse 13			
23							p	..	
Kategorie	Katastralgemeinde	Parzelle	Baueinheit	Räume	Fläche	Adresse			
A 2	Leifers	2227	24	7	119	Nazario-Sauro-Strasse 13			
24							p	..	
Kategorie	Katastralgemeinde	Parzelle	Baueinheit	Räume	Fläche	Adresse			
A 2	Leifers	2227	25	6,5	96	Nazario-Sauro-Strasse 13			
25							p	..	
Kategorie	Katastralgemeinde	Parzelle	Baueinheit	Räume	Fläche	Adresse			
A 2	Leifers	2227	26	5,5	93	Nazario-Sauro-Strasse 13			
26							
Kategorie	Katastralgemeinde	Parzelle	Baueinheit	Räume	Fläche	Adresse			
A 2	Leifers	2227	27	4,5	74	Nazario-Sauro-Strasse 13			
							p	Benutzungsgenehmigung/Bezugsfertigkeit vorhanden	
Art. 27	L.G. Nr. 13/1997 Landesraumordnungsgesetz								
Nr.							Besetzt	ÜW	
1							
Kategorie	Katastralgemeinde	Parzelle	Baueinheit	Räume	Fläche	Adresse			
A 2	Leifers	2643	1	3	46	Bahnhofstrasse 1/A			
2							
Kategorie	Katastralgemeinde	Parzelle	Baueinheit	Räume	Fläche	Adresse			
A 2	Leifers	2643	2	2,5	49	Bahnhofstrasse 1/A			
3							
Kategorie	Katastralgemeinde	Parzelle	Baueinheit	Räume	Fläche	Adresse			
A 2	Leifers	2643	3	11	219	Bahnhofstrasse 1/D			
4							
Kategorie	Katastralgemeinde	Parzelle	Baueinheit	Räume	Fläche	Adresse			
A 2	Leifers	2643	4	2,5	42	Bahnhofstrasse 1/A			
							p	Benutzungsgenehmigung/Bezugsfertigkeit vorhanden	
Art. 27	L.G. Nr. 13/1997 Landesraumordnungsgesetz								
Nr.							Besetzt	ÜW	
2							
Kategorie	Katastralgemeinde	Parzelle	Baueinheit	Räume	Fläche	Adresse			
A 2	Leifers	232	2	5,5	123	John-Fitzgerald-Kennedy-Strasse 243			

Nummer	Von	Bis						
	30/11/2006		p					Benutzungsgenehmigung/Bezugsfertigkeit vorhanden
Art. 27	L.G. Nr. 13/1997 Landesraumordnungsgesetz							
Nr.							Besetzt	ÜW
1							p	..
Kategorie	Katastralgemeinde	Parzelle	Baueinheit	Räume	Fläche	Adresse		
A 2	Leifers	2364	1	4	77	Andreas-Hofer-Strasse 40		
2							p	..
Kategorie	Katastralgemeinde	Parzelle	Baueinheit	Räume	Fläche	Adresse		
A 2	Leifers	2364	2	6,5	135	Andreas-Hofer-Strasse 40		
3							p	..
Kategorie	Katastralgemeinde	Parzelle	Baueinheit	Räume	Fläche	Adresse		
A 2	Leifers	2364	3	5	73	Andreas-Hofer-Strasse 40		
4							p	..
Kategorie	Katastralgemeinde	Parzelle	Baueinheit	Räume	Fläche	Adresse		
A 2	Leifers	2364	4	6,5	94	Andreas-Hofer-Strasse 40		
5							p	..
Kategorie	Katastralgemeinde	Parzelle	Baueinheit	Räume	Fläche	Adresse		
A 2	Leifers	2364	5	5	75	Andreas-Hofer-Strasse 40		
6							p	..
Kategorie	Katastralgemeinde	Parzelle	Baueinheit	Räume	Fläche	Adresse		
A 2	Leifers	2364	6	6,5	93	Andreas-Hofer-Strasse 40		
7							p	..
Kategorie	Katastralgemeinde	Parzelle	Baueinheit	Räume	Fläche	Adresse		
A 2	Leifers	2364	7	2,5	47	Andreas-Hofer-Strasse 40		
8							p	..
Kategorie	Katastralgemeinde	Parzelle	Baueinheit	Räume	Fläche	Adresse		
A 2	Leifers	2364	8	2,5	56	Andreas-Hofer-Strasse 40		

Nummer	Von		Bis					
	09/02/2006				p Benutzungsgenehmigung/Bezugsfertigkeit vorhanden			
Art. 27	L.G. Nr. 13/1997 Landesraumordnungsgesetz							
Nr.							Besetzt	ÜW
1							p	..
Kategorie	Katastralgemeinde	Parzelle	Baueinheit	Räume	Fläche	Adresse		
A 2	Leifers	2316	1	6	93	Steinmannwald, Wurzerstrasse 3		
2							p	..
Kategorie	Katastralgemeinde	Parzelle	Baueinheit	Räume	Fläche	Adresse		
A 2	Leifers	2316	2	7	104	Steinmannwald, Wurzerstrasse 3		
3							p	..
Kategorie	Katastralgemeinde	Parzelle	Baueinheit	Räume	Fläche	Adresse		
A 2	Leifers	2316	3	4	63	Steinmannwald, Wurzerstrasse 3		
5							p	..
Kategorie	Katastralgemeinde	Parzelle	Baueinheit	Räume	Fläche	Adresse		
A 2	Leifers	2316	5	4	69	Steinmannwald, Wurzerstrasse 3		
6							p	..
Kategorie	Katastralgemeinde	Parzelle	Baueinheit	Räume	Fläche	Adresse		
A 2	Leifers	2316	6	5	79	Steinmannwald, Wurzerstrasse 3		
7							p	..
Kategorie	Katastralgemeinde	Parzelle	Baueinheit	Räume	Fläche	Adresse		
A 2	Leifers	2316	7	3	53	Steinmannwald, Wurzerstrasse 3		
8							p	..
Kategorie	Katastralgemeinde	Parzelle	Baueinheit	Räume	Fläche	Adresse		
A 2	Leifers	2316	8	2,5	47	Steinmannwald, Wurzerstrasse 3		
9							p	..
Kategorie	Katastralgemeinde	Parzelle	Baueinheit	Räume	Fläche	Adresse		
A 2	Leifers	2316	9	5,5	87	Steinmannwald, Wurzerstrasse 3/A		
10							p	..
Kategorie	Katastralgemeinde	Parzelle	Baueinheit	Räume	Fläche	Adresse		
A 2	Leifers	2316	10	3	58	Steinmannwald, Wurzerstrasse 3/A		
11						
Kategorie	Katastralgemeinde	Parzelle	Baueinheit	Räume	Fläche	Adresse		
A 2	Leifers	2316	11	2,5	46	Steinmannwald, Wurzerstrasse 3/A		
13							p	..
Kategorie	Katastralgemeinde	Parzelle	Baueinheit	Räume	Fläche	Adresse		
A 2	Leifers	2316	13	3	50	Steinmannwald, Wurzerstrasse 3/A		
15						
Kategorie	Katastralgemeinde	Parzelle	Baueinheit	Räume	Fläche	Adresse		
A 2	Leifers	2316	15	5,5	97	Steinmannwald, Wurzerstrasse 3/A		
16						
Kategorie	Katastralgemeinde	Parzelle	Baueinheit	Räume	Fläche	Adresse		
A 2	Leifers	2316	16	3,5	51	Steinmannwald, Wurzerstrasse 3/A		
19							p	..
Kategorie	Katastralgemeinde	Parzelle	Baueinheit	Räume	Fläche	Adresse		
A 2	Leifers	2316	19	6,5	98	Steinmannwald, Wurzerstrasse 3/B		
20							p	..

Nummer				Von	Bis			
Kategorie	Katastralgemeinde	Parzelle	Baueinheit	Räume	Fläche	Adresse		
A 2	Leifers	2316	20	8	136	Steinmannwald, Wurzerstrasse 3/B		
21							p	..
Kategorie	Katastralgemeinde	Parzelle	Baueinheit	Räume	Fläche	Adresse		
A 2	Leifers	2316	21	6	92	Steinmannwald, Wurzerstrasse 3/C		
22							p	..
Kategorie	Katastralgemeinde	Parzelle	Baueinheit	Räume	Fläche	Adresse		
A 2	Leifers	2316	22	5,5	85	Steinmannwald, Wurzerstrasse 3/C		
25							p	..
Kategorie	Katastralgemeinde	Parzelle	Baueinheit	Räume	Fläche	Adresse		
A 2	Leifers	2316	25	5	77	Steinmannwald, Wurzerstrasse 3/C		
27							p	p
Kategorie	Katastralgemeinde	Parzelle	Baueinheit	Räume	Fläche	Adresse		
A 2	Leifers	2316	27	4	77	Steinmannwald, Wurzerstrasse 3/C		
27/06/2011						p Benutzungsgenehmigung/Bezugsfertigkeit vorhanden		
Art. 27	L.G. Nr. 13/1997 Landesraumordnungsgesetz						Besetzt	ÜW
Nr.						
1								
Kategorie	Katastralgemeinde	Parzelle	Baueinheit	Räume	Fläche	Adresse		
A 2	Leifers	2321	1	8,5	191	Josef-Noldin-Strasse 10		
2						
Kategorie	Katastralgemeinde	Parzelle	Baueinheit	Räume	Fläche	Adresse		
A 2	Leifers	2321	2	3	54	Josef-Noldin-Strasse 10		
06/10/2006						p Benutzungsgenehmigung/Bezugsfertigkeit vorhanden		
Art. 27	L.G. Nr. 13/1997 Landesraumordnungsgesetz						Besetzt	ÜW
Nr.						
1								
Kategorie	Katastralgemeinde	Parzelle	Baueinheit	Räume	Fläche	Adresse		
A 2	Leifers	2320	5	3	52	John-Fitzgerald-Kennedy-Strasse 112		
3						
Kategorie	Katastralgemeinde	Parzelle	Baueinheit	Räume	Fläche	Adresse		
A 2	Leifers	2320	8	5	79	John-Fitzgerald-Kennedy-Strasse 112		
11							p	..
Kategorie	Katastralgemeinde	Parzelle	Baueinheit	Räume	Fläche	Adresse		
A 2	Leifers	2320	16	3,5	68	John-Fitzgerald-Kennedy-Strasse 112		

Nummer	Von		Bis					
	31/07/2006		p Benutzungsgenehmigung/Bezugsfertigkeit vorhanden					
Art. 27	L.G. Nr. 13/1997 Landesraumordnungsgesetz							
Nr.							Besetzt	ÜW
1						
Kategorie	Katastralgemeinde	Parzelle	Baueinheit	Räume	Fläche	Adresse		
A 2	Leifers	2279	1	6	93	Sankt Jakob, Max-Valier-Strasse 5		
2						
Kategorie	Katastralgemeinde	Parzelle	Baueinheit	Räume	Fläche	Adresse		
A 2	Leifers	2279	2	6	93	Sankt Jakob, Max-Valier-Strasse 5		
3						
Kategorie	Katastralgemeinde	Parzelle	Baueinheit	Räume	Fläche	Adresse		
A 2	Leifers	2279	3	5,5	83	Sankt Jakob, Max-Valier-Strasse 5		
4						
Kategorie	Katastralgemeinde	Parzelle	Baueinheit	Räume	Fläche	Adresse		
A 2	Leifers	2279	4	5,5	86	Sankt Jakob, Max-Valier-Strasse 5		
5						
Kategorie	Katastralgemeinde	Parzelle	Baueinheit	Räume	Fläche	Adresse		
A 2	Leifers	2279	5	4	60	Sankt Jakob, Max-Valier-Strasse 5		
6						
Kategorie	Katastralgemeinde	Parzelle	Baueinheit	Räume	Fläche	Adresse		
A 2	Leifers	2279	6	5,5	85	Sankt Jakob, Max-Valier-Strasse 5		
7						
Kategorie	Katastralgemeinde	Parzelle	Baueinheit	Räume	Fläche	Adresse		
A 2	Leifers	2279	7	5,5	83	Sankt Jakob, Max-Valier-Strasse 5		
8						
Kategorie	Katastralgemeinde	Parzelle	Baueinheit	Räume	Fläche	Adresse		
A 2	Leifers	2279	8	5,5	86	Sankt Jakob, Max-Valier-Strasse 5		
9						
Kategorie	Katastralgemeinde	Parzelle	Baueinheit	Räume	Fläche	Adresse		
A 2	Leifers	2279	9	4	59	Sankt Jakob, Max-Valier-Strasse 5		
10						
Kategorie	Katastralgemeinde	Parzelle	Baueinheit	Räume	Fläche	Adresse		
A 2	Leifers	2279	10	5,5	85	Sankt Jakob, Max-Valier-Strasse 5		
11						
Kategorie	Katastralgemeinde	Parzelle	Baueinheit	Räume	Fläche	Adresse		
A 2	Leifers	2279	11	7	128	Sankt Jakob, Max-Valier-Strasse 5		
12						
Kategorie	Katastralgemeinde	Parzelle	Baueinheit	Räume	Fläche	Adresse		
A 2	Leifers	2279	12	4	58	Sankt Jakob, Max-Valier-Strasse 5		
13						
Kategorie	Katastralgemeinde	Parzelle	Baueinheit	Räume	Fläche	Adresse		
A 2	Leifers	2279	13	5,5	84	Sankt Jakob, Max-Valier-Strasse 5		
14						
Kategorie	Katastralgemeinde	Parzelle	Baueinheit	Räume	Fläche	Adresse		
A 2	Leifers	2279	14	8	143	Sankt Jakob, Max-Valier-Strasse 5		
15						

Nummer				Von	Bis		
Kategorie	Katastralgemeinde	Parzelle	Baueinheit	Räume	Fläche	Adresse	
A 2	Leifers	2279	15	5,5	83	Sankt Jakob, Max-Valier-Strasse 5	
16					
Kategorie	Katastralgemeinde	Parzelle	Baueinheit	Räume	Fläche	Adresse	
A 1	Leifers	2279	16	8	169	Sankt Jakob, Max-Valier-Strasse 5	
17					
Kategorie	Katastralgemeinde	Parzelle	Baueinheit	Räume	Fläche	Adresse	
A 2	Leifers	2279	17	6	94	Sankt Jakob, Max-Valier-Strasse 7	
18					
Kategorie	Katastralgemeinde	Parzelle	Baueinheit	Räume	Fläche	Adresse	
A 2	Leifers	2279	18	6	92	Sankt Jakob, Max-Valier-Strasse 7	
19					
Kategorie	Katastralgemeinde	Parzelle	Baueinheit	Räume	Fläche	Adresse	
A 2	Leifers	2279	19	5,5	84	Sankt Jakob, Max-Valier-Strasse 7	
20					
Kategorie	Katastralgemeinde	Parzelle	Baueinheit	Räume	Fläche	Adresse	
A 2	Leifers	2279	20	4	58	Sankt Jakob, Max-Valier-Strasse 7	
21					
Kategorie	Katastralgemeinde	Parzelle	Baueinheit	Räume	Fläche	Adresse	
A 2	Leifers	2279	21	5,5	85	Sankt Jakob, Max-Valier-Strasse 7	
22					
Kategorie	Katastralgemeinde	Parzelle	Baueinheit	Räume	Fläche	Adresse	
A 2	Leifers	2279	22	5,5	84	Sankt Jakob, Max-Valier-Strasse 7	
23					
Kategorie	Katastralgemeinde	Parzelle	Baueinheit	Räume	Fläche	Adresse	
A 2	Leifers	2279	23	5,5	85	Sankt Jakob, Max-Valier-Strasse 7	
24					
Kategorie	Katastralgemeinde	Parzelle	Baueinheit	Räume	Fläche	Adresse	
A 2	Leifers	2279	24	4	56	Sankt Jakob, Max-Valier-Strasse 7	
25					
Kategorie	Katastralgemeinde	Parzelle	Baueinheit	Räume	Fläche	Adresse	
A 2	Leifers	2279	25	5,5	85	Sankt Jakob, Max-Valier-Strasse 7	
26					
Kategorie	Katastralgemeinde	Parzelle	Baueinheit	Räume	Fläche	Adresse	
A 2	Leifers	2279	26	5,5	84	Sankt Jakob, Max-Valier-Strasse 7	
27					
Kategorie	Katastralgemeinde	Parzelle	Baueinheit	Räume	Fläche	Adresse	
A 2	Leifers	2279	27	5,5	83	Sankt Jakob, Max-Valier-Strasse 7	
29					
Kategorie	Katastralgemeinde	Parzelle	Baueinheit	Räume	Fläche	Adresse	
A 2	Leifers	2279	29	7	128	Sankt Jakob, Max-Valier-Strasse 7	
30					
Kategorie	Katastralgemeinde	Parzelle	Baueinheit	Räume	Fläche	Adresse	
A 2	Leifers	2279	30	4,5	81	Sankt Jakob, Max-Valier-Strasse 7	
31					
Kategorie	Katastralgemeinde	Parzelle	Baueinheit	Räume	Fläche	Adresse	

Nummer				Von	Bis		
A 2	Leifers	2279	31	8	147	Sankt Jakob, Max-Valier-Strasse 7	
32						
Kategorie	Katastralgemeinde	Parzelle	Baueinheit	Räume	Fläche	Adresse	
A 2	Leifers	2279	32	8	171	Sankt Jakob, Max-Valier-Strasse 7	
33						
Kategorie	Katastralgemeinde	Parzelle	Baueinheit	Räume	Fläche	Adresse	
A 2	Leifers	2279	33	6	90	Sankt Jakob, Max-Valier-Strasse 11	
34						
Kategorie	Katastralgemeinde	Parzelle	Baueinheit	Räume	Fläche	Adresse	
A 2	Leifers	2279	34	6	94	Sankt Jakob, Max-Valier-Strasse 11	
35						
Kategorie	Katastralgemeinde	Parzelle	Baueinheit	Räume	Fläche	Adresse	
A 2	Leifers	2279	35	5,5	83	Sankt Jakob, Max-Valier-Strasse 11	
36						
Kategorie	Katastralgemeinde	Parzelle	Baueinheit	Räume	Fläche	Adresse	
A 2	Leifers	2279	36	5,5	86	Sankt Jakob, Max-Valier-Strasse 11	
38						
Kategorie	Katastralgemeinde	Parzelle	Baueinheit	Räume	Fläche	Adresse	
A 2	Leifers	2279	38	5,5	85	Sankt Jakob, Max-Valier-Strasse 11	
39						
Kategorie	Katastralgemeinde	Parzelle	Baueinheit	Räume	Fläche	Adresse	
A 2	Leifers	2279	39	5,5	83	Sankt Jakob, Max-Valier-Strasse 11	
40						
Kategorie	Katastralgemeinde	Parzelle	Baueinheit	Räume	Fläche	Adresse	
A 2	Leifers	2279	40	5,5	86	Sankt Jakob, Max-Valier-Strasse 11	
41						
Kategorie	Katastralgemeinde	Parzelle	Baueinheit	Räume	Fläche	Adresse	
A 2	Leifers	2279	41	4	58	Sankt Jakob, Max-Valier-Strasse 11	
42						
Kategorie	Katastralgemeinde	Parzelle	Baueinheit	Räume	Fläche	Adresse	
A 2	Leifers	2279	42	5,5	85	Sankt Jakob, Max-Valier-Strasse 11	
43						
Kategorie	Katastralgemeinde	Parzelle	Baueinheit	Räume	Fläche	Adresse	
A 2	Leifers	2279	43	7	126	Sankt Jakob, Max-Valier-Strasse 11	
44						
Kategorie	Katastralgemeinde	Parzelle	Baueinheit	Räume	Fläche	Adresse	
A 2	Leifers	2279	44	4	57	Sankt Jakob, Max-Valier-Strasse 11	
45						
Kategorie	Katastralgemeinde	Parzelle	Baueinheit	Räume	Fläche	Adresse	
A 2	Leifers	2279	45	5,5	84	Sankt Jakob, Max-Valier-Strasse 11	
47						
Kategorie	Katastralgemeinde	Parzelle	Baueinheit	Räume	Fläche	Adresse	
A 2	Leifers	2279	47	5,5	82	Sankt Jakob, Max-Valier-Strasse 11	
48						
Kategorie	Katastralgemeinde	Parzelle	Baueinheit	Räume	Fläche	Adresse	
A 1	Leifers	2279	48	8	154	Sankt Jakob, Max-Valier-Strasse 11	

Nummer		Von		Bis				
Kategorie	Katastralgemeinde	Parzelle	Baueinheit	Räume	Fläche	Adresse		
A 1	Leifers	2279	66	8	161	Sankt Jakob, Max-Valier-Strasse 9		
				20/01/2015	b Benutzungsgenehmigung/Bezugsfertigkeit vorhanden			
Art. 27		L.G. Nr. 13/1997 Landesraumordnungsgesetz						
Nr.							Besetzt	ÜW
1						
Kategorie	Katastralgemeinde	Parzelle	Baueinheit	Räume	Fläche	Adresse		
A 2	Leifers	30 5	12	6	116	Josef-Noldin-Strasse 29		
2						
Kategorie	Katastralgemeinde	Parzelle	Baueinheit	Räume	Fläche	Adresse		
A 2	Leifers	30 5	14	2	43	Josef-Noldin-Strasse 29		
				.. Benutzungsgenehmigung/Bezugsfertigkeit vorhanden				
Art. 27		L.G. Nr. 13/1997 Landesraumordnungsgesetz						
Nr.							Besetzt	ÜW
1						
Kategorie	Katastralgemeinde	Parzelle	Baueinheit	Räume	Fläche	Adresse		
A 2	Leifers	586	1	7	119	Unterbergstrasse 47		
				24/06/2004	.. Benutzungsgenehmigung/Bezugsfertigkeit vorhanden			
Art. 27		L.G. Nr. 13/1997 Landesraumordnungsgesetz						
Nr.							Besetzt	ÜW
1						
Kategorie	Katastralgemeinde	Parzelle	Baueinheit	Räume	Fläche	Adresse		
A 2	Leifers	2262	1	7,5	171	Unterbergstrasse 29/A		
2							b	..
Kategorie	Katastralgemeinde	Parzelle	Baueinheit	Räume	Fläche	Adresse		
A 2	Leifers	2262	2	7	150	Unterbergstrasse 29/B		
3							b	..
Kategorie	Katastralgemeinde	Parzelle	Baueinheit	Räume	Fläche	Adresse		
A 2	Leifers	2262	3	7,5	147	Unterbergstrasse 29/C		
4							b	..
Kategorie	Katastralgemeinde	Parzelle	Baueinheit	Räume	Fläche	Adresse		
A 2	Leifers	2262	4	8	175	Unterbergstrasse 29/D		
				12/10/2006	b Benutzungsgenehmigung/Bezugsfertigkeit vorhanden			
Art. 27		L.G. Nr. 13/1997 Landesraumordnungsgesetz						
Nr.							Besetzt	ÜW
1						
Kategorie	Katastralgemeinde	Parzelle	Baueinheit	Räume	Fläche	Adresse		
A 2	Leifers	364	16	8,5	212	Sankt Jakob, Alessandro-Manzoni-Strasse 1		

Nummer	Von		Bis					
	19/09/2002				p Benutzungsgenehmigung/Bezugsfertigkeit vorhanden			
Art. 27	L.G. Nr. 13/1997 Landesraumordnungsgesetz							
Nr.							Besetzt	ÜW
1						
Kategorie	Katastralgemeinde	Parzelle	Baueinheit	Räume	Fläche	Adresse		
A 2	Leifers	2213	1	3,5	61	Weissensteinerstrasse 16/A		
2							p	..
Kategorie	Katastralgemeinde	Parzelle	Baueinheit	Räume	Fläche	Adresse		
A 2	Leifers	2213	2	6	112	Weissensteinerstrasse 16/A		
3							p	..
Kategorie	Katastralgemeinde	Parzelle	Baueinheit	Räume	Fläche	Adresse		
A 2	Leifers	2213	3	4,5	90	Weissensteinerstrasse 16/A		
4							p	..
Kategorie	Katastralgemeinde	Parzelle	Baueinheit	Räume	Fläche	Adresse		
A 2	Leifers	2213	4	4,5	80	Weissensteinerstrasse 16/A		
7							p	..
Kategorie	Katastralgemeinde	Parzelle	Baueinheit	Räume	Fläche	Adresse		
A 2	Leifers	2213	7	7	109	Weissensteinerstrasse 16/A		
8							p	..
Kategorie	Katastralgemeinde	Parzelle	Baueinheit	Räume	Fläche	Adresse		
A 2	Leifers	2213	8	7	117	Weissensteinerstrasse 16/A		
9							p	..
Kategorie	Katastralgemeinde	Parzelle	Baueinheit	Räume	Fläche	Adresse		
A 2	Leifers	2213	9	3,5	61	Weissensteinerstrasse 16/A		
10							p	..
Kategorie	Katastralgemeinde	Parzelle	Baueinheit	Räume	Fläche	Adresse		
A 2	Leifers	2213	10	6	104	Weissensteinerstrasse 16/A		
11							p	..
Kategorie	Katastralgemeinde	Parzelle	Baueinheit	Räume	Fläche	Adresse		
A 2	Leifers	2213	11	6	97	Weissensteinerstrasse 16/A		
12							p	..
Kategorie	Katastralgemeinde	Parzelle	Baueinheit	Räume	Fläche	Adresse		
A 2	Leifers	2213	12	7	116	Weissensteinerstrasse 16/A		
13							p	..
Kategorie	Katastralgemeinde	Parzelle	Baueinheit	Räume	Fläche	Adresse		
A 2	Leifers	2213	13	6	119	Weissensteinerstrasse 16/A		

Nummer	Von		Bis						
	09/02/1995		09/02/2005		p Benutzungsgenehmigung/Bezugsfertigkeit vorhanden				
Art. 79	L.G. Nr. 13/1997 Landesraumordnungsgesetz								
Nr.								Besetzt	ÜW
1							
Kategorie	Katastralgemeinde	Parzelle	Baueinheit	Räume	Fläche	Adresse			
A 2	Leifers	1975	1	6,5	98	Galizienstrasse 18/A			
2							
Kategorie	Katastralgemeinde	Parzelle	Baueinheit	Räume	Fläche	Adresse			
A 2	Leifers	1975	2	3	41	Galizienstrasse 18/A			
3								p	..
Kategorie	Katastralgemeinde	Parzelle	Baueinheit	Räume	Fläche	Adresse			
A 2	Leifers	1975	3	4,5	92	Galizienstrasse 18/A			
5							
Kategorie	Katastralgemeinde	Parzelle	Baueinheit	Räume	Fläche	Adresse			
A 2	Leifers	1975	5	2,5	39	Galizienstrasse 18			
6							
Kategorie	Katastralgemeinde	Parzelle	Baueinheit	Räume	Fläche	Adresse			
A 2	Leifers	1975	6	5,5	89	Galizienstrasse 18/A			
9							
Kategorie	Katastralgemeinde	Parzelle	Baueinheit	Räume	Fläche	Adresse			
A 2	Leifers	1975	9	5,5	89	Galizienstrasse 18/A			
10								p	..
Kategorie	Katastralgemeinde	Parzelle	Baueinheit	Räume	Fläche	Adresse			
A 2	Leifers	1975	10	4,5	94	Galizienstrasse 18/A			
11								p	..
Kategorie	Katastralgemeinde	Parzelle	Baueinheit	Räume	Fläche	Adresse			
A 2	Leifers	1975	11	3,5	73	Galizienstrasse 18/A			
12								p	..
Kategorie	Katastralgemeinde	Parzelle	Baueinheit	Räume	Fläche	Adresse			
A 2	Leifers	1975	12	4,5	96	Galizienstrasse 18/A			
14							
Kategorie	Katastralgemeinde	Parzelle	Baueinheit	Räume	Fläche	Adresse			
A 2	Leifers	1975	14	3	41	Galizienstrasse 18			
15								p	..
Kategorie	Katastralgemeinde	Parzelle	Baueinheit	Räume	Fläche	Adresse			
A 2	Leifers	1975	15	6,5	101	Galizienstrasse 18			
16							
Kategorie	Katastralgemeinde	Parzelle	Baueinheit	Räume	Fläche	Adresse			
A 2	Leifers	1975	16	4,5	77	Galizienstrasse 18			
18								p	..
Kategorie	Katastralgemeinde	Parzelle	Baueinheit	Räume	Fläche	Adresse			
A 2	Leifers	1975	18	5	87	Galizienstrasse 18			
19								p	..
Kategorie	Katastralgemeinde	Parzelle	Baueinheit	Räume	Fläche	Adresse			
A 2	Leifers	1975	19	4,5	76	Galizienstrasse 18			
21								p	..

Nummer		Von			Bis	
Kategorie	Katastralgemeinde	Parzelle	Baueinheit	Räume	Fläche	Adresse
A 2	Leifers	1975	21	4,5	87	Galizienstrasse 18
						p ..
Kategorie	Katastralgemeinde	Parzelle	Baueinheit	Räume	Fläche	Adresse
A 2	Leifers	1975	22	4,5	94	Galizienstrasse 18
					
Kategorie	Katastralgemeinde	Parzelle	Baueinheit	Räume	Fläche	Adresse
A 2	Leifers	1975	23	3	70	Galizienstrasse 18
						p ..
Kategorie	Katastralgemeinde	Parzelle	Baueinheit	Räume	Fläche	Adresse
A 2	Leifers	1975	24	4,5	90	Galizienstrasse 18
26/04/2011						p Benutzungsgenehmigung/Bezugsfertigkeit vorhanden
Art. 27	L.G. Nr. 13/1997 Landesraumordnungsgesetz					
Nr.						Besetzt ÜW
1					
Kategorie	Katastralgemeinde	Parzelle	Baueinheit	Räume	Fläche	Adresse
A 2	Leifers	714		8,5	195	Luigi-Negrelli-Strasse 33
14/07/2014						p Benutzungsgenehmigung/Bezugsfertigkeit vorhanden
Art. 27	L.G. Nr. 13/1997 Landesraumordnungsgesetz					
Nr.						Besetzt ÜW
1					
Kategorie	Katastralgemeinde	Parzelle	Baueinheit	Räume	Fläche	Adresse
A 2	Leifers	2576	1	9	218	Steinmannwald, Wurzerstrasse 4/D
					
Kategorie	Katastralgemeinde	Parzelle	Baueinheit	Räume	Fläche	Adresse
A 2	Leifers	2577	1	9,5	225	Steinmannwald, Wurzerstrasse 4/C
					
Kategorie	Katastralgemeinde	Parzelle	Baueinheit	Räume	Fläche	Adresse
A 2	Leifers	2578	1	9	162	Steinmannwald, Wurzerstrasse 4/B
					
Kategorie	Katastralgemeinde	Parzelle	Baueinheit	Räume	Fläche	Adresse
A 2	Leifers	2579	1	8,5	204	Steinmannwald, Wurzerstrasse 4/A
					
Kategorie	Katastralgemeinde	Parzelle	Baueinheit	Räume	Fläche	Adresse
A 2	Leifers	2580	1	9,5	223	Steinmannwald, Wurzerstrasse 4

Nummer	Von	Bis						
	13/01/2011							Ⓟ Benutzungsgenehmigung/Bezugsfertigkeit vorhanden
Art. 27	L.G. Nr. 13/1997 Landesraumordnungsgesetz							
Nr.							Besetzt	ÜW
1						
Kategorie	Katastralgemeinde	Parzelle	Baueinheit	Räume	Fläche	Adresse		
A 2	Leifers	2508	1	4	95	Sankt Jakob, Giovanni-Pascoli-Strasse 10/E		
2						
Kategorie	Katastralgemeinde	Parzelle	Baueinheit	Räume	Fläche	Adresse		
A 2	Leifers	2508	2	3,5	103	Sankt Jakob, Giovanni-Pascoli-Strasse 10/E		
3						
Kategorie	Katastralgemeinde	Parzelle	Baueinheit	Räume	Fläche	Adresse		
A 2	Leifers	2508	3	5,5	139	Sankt Jakob, Giovanni-Pascoli-Strasse 10/E		
Ⓟ Benutzungsgenehmigung/Bezugsfertigkeit vorhanden								
Art. 27	L.G. Nr. 13/1997 Landesraumordnungsgesetz							
Nr.							Besetzt	ÜW
1						
Kategorie	Katastralgemeinde	Parzelle	Baueinheit	Räume	Fläche	Adresse		
A 2	Leifers	775	6	7	157	John-Fitzgerald-Kennedy-Strasse 167		
.. Benutzungsgenehmigung/Bezugsfertigkeit vorhanden								
Art. 27	L.G. Nr. 13/1997 Landesraumordnungsgesetz							
Nr.							Besetzt	ÜW
1						
Kategorie	Katastralgemeinde	Parzelle	Baueinheit	Räume	Fläche	Adresse		
A 2	Leifers	2416	1	3	66	Fritz-Broger-Strasse 16		
2							Ⓟ	..
Kategorie	Katastralgemeinde	Parzelle	Baueinheit	Räume	Fläche	Adresse		
A 2	Leifers	2416	2	6	110	Fritz-Broger-Strasse 16		
3						
Kategorie	Katastralgemeinde	Parzelle	Baueinheit	Räume	Fläche	Adresse		
A 2	Leifers	2416	3	3,5	61	Fritz-Broger-Strasse 16		
4							Ⓟ	..
Kategorie	Katastralgemeinde	Parzelle	Baueinheit	Räume	Fläche	Adresse		
A 2	Leifers	2416	4	5	96	Fritz-Broger-Strasse 16		
16/09/2009 Ⓟ Benutzungsgenehmigung/Bezugsfertigkeit vorhanden								
Art. 27	L.G. Nr. 13/1997 Landesraumordnungsgesetz							
Nr.							Besetzt	ÜW
1						
Kategorie	Katastralgemeinde	Parzelle	Baueinheit	Räume	Fläche	Adresse		
A 2	Leifers	1407	5	2	43	Guglielmo-Marconi-Strasse 52		
2						
Kategorie	Katastralgemeinde	Parzelle	Baueinheit	Räume	Fläche	Adresse		
A 2	Leifers	1407	6	11	268	Guglielmo-Marconi-Strasse 52		

Nummer	Von	Bis							
	23/09/2008							..	Benutzungsgenehmigung/Bezugsfertigkeit vorhanden
Art. 27	L.G. Nr. 13/1997 Landesraumordnungsgesetz								
Nr.							Besetzt	ÜW	
1							
Kategorie	Katastralgemeinde	Parzelle	Baueinheit	Räume	Fläche	Adresse			
A 2	Leifers	2422	2	8	180	Fritz-Broger-Strasse 18			
	28/03/2008							..	Benutzungsgenehmigung/Bezugsfertigkeit vorhanden
Art. 27	L.G. Nr. 13/1997 Landesraumordnungsgesetz								
Nr.							Besetzt	ÜW	
1							
Kategorie	Katastralgemeinde	Parzelle	Baueinheit	Räume	Fläche	Adresse			
A 2	Leifers	305	12	7,5	157	Giuseppe-Garibaldi-Strasse 22			
	25/10/2007							Ⓟ	Benutzungsgenehmigung/Bezugsfertigkeit vorhanden
Art. 27	L.G. Nr. 13/1997 Landesraumordnungsgesetz								
Nr.							Besetzt	ÜW	
1							
Kategorie	Katastralgemeinde	Parzelle	Baueinheit	Räume	Fläche	Adresse			
A 2	Leifers	1397	3	7	164	Höfestrasse 13/A			
	06/06/2011							Ⓟ	Benutzungsgenehmigung/Bezugsfertigkeit vorhanden
Art. 27	L.G. Nr. 13/1997 Landesraumordnungsgesetz								
Nr.							Besetzt	ÜW	
3							
Kategorie	Katastralgemeinde	Parzelle	Baueinheit	Räume	Fläche	Adresse			
A 2	Leifers	2514	3	8	152	Fabio-Filzi-Strasse 16/B			
	02/07/2008							..	Benutzungsgenehmigung/Bezugsfertigkeit vorhanden
Art. 27	L.G. Nr. 13/1997 Landesraumordnungsgesetz								
Nr.							Besetzt	ÜW	
1							
Kategorie	Katastralgemeinde	Parzelle	Baueinheit	Räume	Fläche	Adresse			
A 2	Leifers	2419	1	8,5	160	Sankt Petersiedlung 17/A			
2							
Kategorie	Katastralgemeinde	Parzelle	Baueinheit	Räume	Fläche	Adresse			
A 2	Leifers	2419	2	9	166	Sankt Petersiedlung 17/B			

Nummer	Von		Bis						
	20/01/2009				p Benutzungsgenehmigung/Bezugsfertigkeit vorhanden				
Art. 27	L.G. Nr. 13/1997 Landesraumordnungsgesetz								
Nr.								Besetzt	ÜW
1								p	..
Kategorie	Katastralgemeinde	Parzelle	Baueinheit	Räume	Fläche	Adresse			
A 2	Leifers	2430	1	6	126	Armando-Diaz-Strasse 1/A			
2								p	..
Kategorie	Katastralgemeinde	Parzelle	Baueinheit	Räume	Fläche	Adresse			
A 2	Leifers	2430	2	3,5	60	Armando-Diaz-Strasse 1/A			
3								p	..
Kategorie	Katastralgemeinde	Parzelle	Baueinheit	Räume	Fläche	Adresse			
A 2	Leifers	2430	3	8	150	Armando-Diaz-Strasse 1/A			
4								p	..
Kategorie	Katastralgemeinde	Parzelle	Baueinheit	Räume	Fläche	Adresse			
A 2	Leifers	2430	4	7	138	Armando-Diaz-Strasse 1/A			
7								p	..
Kategorie	Katastralgemeinde	Parzelle	Baueinheit	Räume	Fläche	Adresse			
A 2	Leifers	2430	7	4,5	78	Armando-Diaz-Strasse 1/A			
11								p	..
Kategorie	Katastralgemeinde	Parzelle	Baueinheit	Räume	Fläche	Adresse			
A 2	Leifers	2430	11	4,5	79	Armando-Diaz-Strasse 1/A			
12								p	..
Kategorie	Katastralgemeinde	Parzelle	Baueinheit	Räume	Fläche	Adresse			
A 2	Leifers	2430	12	3	50	Armando-Diaz-Strasse 1			
14							
Kategorie	Katastralgemeinde	Parzelle	Baueinheit	Räume	Fläche	Adresse			
A 2	Leifers	2430	14	4,5	67	Armando-Diaz-Strasse 1/A			
16								p	..
Kategorie	Katastralgemeinde	Parzelle	Baueinheit	Räume	Fläche	Adresse			
A 2	Leifers	2430	16	3,5	58	Armando-Diaz-Strasse 1/A			
17								p	..
Kategorie	Katastralgemeinde	Parzelle	Baueinheit	Räume	Fläche	Adresse			
A 2	Leifers	2430	17	3,5	55	Armando-Diaz-Strasse 1/A			
18							
Kategorie	Katastralgemeinde	Parzelle	Baueinheit	Räume	Fläche	Adresse			
A 2	Leifers	2430	18	4,5	80	Armando-Diaz-Strasse 1/A			
21							
Kategorie	Katastralgemeinde	Parzelle	Baueinheit	Räume	Fläche	Adresse			
A 2	Leifers	2430	21	7,5	153	Armando-Diaz-Strasse 1/A			
23							
Kategorie	Katastralgemeinde	Parzelle	Baueinheit	Räume	Fläche	Adresse			
A 2	Leifers	2430	23	6	129	Armando-Diaz-Strasse 1/A			

Nummer	Von		Bis					
	20/01/2009		p		Benutzungsgenehmigung/Bezugsfertigkeit vorhanden			
Art. 27	L.G. Nr. 13/1997 Landesraumordnungsgesetz							
Nr.							Besetzt	ÜW
1						
Kategorie	Katastralgemeinde	Parzelle	Baueinheit	Räume	Fläche	Adresse		
A 2	Leifers	2431	1	5,5	97	Armando-Diaz-Strasse 1		
2							p	..
Kategorie	Katastralgemeinde	Parzelle	Baueinheit	Räume	Fläche	Adresse		
A 2	Leifers	2431	2	5,5	98	Armando-Diaz-Strasse 1		
3							p	..
Kategorie	Katastralgemeinde	Parzelle	Baueinheit	Räume	Fläche	Adresse		
A 2	Leifers	2431	3	6	112	Armando-Diaz-Strasse 1		
4							p	..
Kategorie	Katastralgemeinde	Parzelle	Baueinheit	Räume	Fläche	Adresse		
A 2	Leifers	2431	4	5,5	93	Armando-Diaz-Strasse 1		
5						
Kategorie	Katastralgemeinde	Parzelle	Baueinheit	Räume	Fläche	Adresse		
A 2	Leifers	2431	5	3	49	Armando-Diaz-Strasse 1		
6						
Kategorie	Katastralgemeinde	Parzelle	Baueinheit	Räume	Fläche	Adresse		
A 2	Leifers	2431	6	3	52	Armando-Diaz-Strasse 1		
8							p	..
Kategorie	Katastralgemeinde	Parzelle	Baueinheit	Räume	Fläche	Adresse		
A 2	Leifers	2431	8	3	54	Armando-Diaz-Strasse 1		
14						
Kategorie	Katastralgemeinde	Parzelle	Baueinheit	Räume	Fläche	Adresse		
A 2	Leifers	2431	14	4	62	Armando-Diaz-Strasse 1		
15						
Kategorie	Katastralgemeinde	Parzelle	Baueinheit	Räume	Fläche	Adresse		
A 2	Leifers	2431	15	7,5	136	Armando-Diaz-Strasse 1		

Nummer	Von		Bis				
	19/01/2006				p Benutzungsgenehmigung/Bezugsfertigkeit vorhanden		
Art. 27	L.G. Nr. 13/1997 Landesraumordnungsgesetz						
Nr.							Besetzt ÜW
1						
Kategorie	Katastralgemeinde	Parzelle	Baueinheit	Räume	Fläche	Adresse	
A 3	Leifers	317	6	3	73	Peter-Mayr-Strasse 3/A	
2						
Kategorie	Katastralgemeinde	Parzelle	Baueinheit	Räume	Fläche	Adresse	
A 2	Leifers	317	11	4,5	94	Peter-Mayr-Strasse 3	
3						
Kategorie	Katastralgemeinde	Parzelle	Baueinheit	Räume	Fläche	Adresse	
A 2	Leifers	317	12	3	51	Peter-Mayr-Strasse 3	
4						
Kategorie	Katastralgemeinde	Parzelle	Baueinheit	Räume	Fläche	Adresse	
A 2	Leifers	317	13	8,5	158	Peter-Mayr-Strasse 3	
5						
Kategorie	Katastralgemeinde	Parzelle	Baueinheit	Räume	Fläche	Adresse	
A 2	Leifers	317	14	5	100	Peter-Mayr-Strasse 3	
6						
Kategorie	Katastralgemeinde	Parzelle	Baueinheit	Räume	Fläche	Adresse	
A 2	Leifers	317	15	3	49	Peter-Mayr-Strasse 3	
	08/01/2021				p Benutzungsgenehmigung/Bezugsfertigkeit vorhanden		
Art. 27	L.G. Nr. 13/1997 Landesraumordnungsgesetz						
Nr.							Besetzt ÜW
1						
Kategorie	Katastralgemeinde	Parzelle	Baueinheit	Räume	Fläche	Adresse	
A 2	Leifers	1522	6	6	120	Steinmannwald, Wurzerstrasse 11/A	
2						
Kategorie	Katastralgemeinde	Parzelle	Baueinheit	Räume	Fläche	Adresse	
A 2	Leifers	1522	7	5,5	164	Steinmannwald, Wurzerstrasse 11/A	
	03/12/2019				p Benutzungsgenehmigung/Bezugsfertigkeit vorhanden		
Art. 27	L.G. Nr. 13/1997 Landesraumordnungsgesetz						
Nr.							Besetzt ÜW
1						
Kategorie	Katastralgemeinde	Parzelle	Baueinheit	Räume	Fläche	Adresse	
A 2	Leifers	963 1	17	4	71	Luigi-Negrelli-Strasse 9	
2						
Kategorie	Katastralgemeinde	Parzelle	Baueinheit	Räume	Fläche	Adresse	
A 2	Leifers	963 1	18	3	51	Luigi-Negrelli-Strasse 9	
	07/10/2019				p Benutzungsgenehmigung/Bezugsfertigkeit vorhanden		
Art. 27	L.G. Nr. 13/1997 Landesraumordnungsgesetz						
Nr.							Besetzt ÜW
1						
Kategorie	Katastralgemeinde	Parzelle	Baueinheit	Räume	Fläche	Adresse	
A 2	Leifers	1265	4	7,5	159	Steinmannwald, Dolomitenstrasse 6	

Nummer	Von	Bis						Benutzungsgenehmigung/Bezugsfertigkeit vorhanden
Art. 27	L.G. Nr. 13/1997 Landesraumordnungsgesetz							
Nr.							Besetzt	ÜW
1						
Kategorie	Katastralgemeinde	Parzelle	Baueinheit	Räume	Fläche	Adresse		
A 2	Leifers	1104	21	6	91	John-Fitzgerald-Kennedy-Strasse 193/E		
2						
Kategorie	Katastralgemeinde	Parzelle	Baueinheit	Räume	Fläche	Adresse		
A 2	Leifers	1104	20	3	43	John-Fitzgerald-Kennedy-Strasse 193/E		
3						
Kategorie	Katastralgemeinde	Parzelle	Baueinheit	Räume	Fläche	Adresse		
A 2	Leifers	1104	24	4,5	78	John-Fitzgerald-Kennedy-Strasse 193/E		
							11/03/2019	Benutzungsgenehmigung/Bezugsfertigkeit vorhanden
Art. 27	L.G. Nr. 13/1997 Landesraumordnungsgesetz							
Nr.							Besetzt	ÜW
1						
Kategorie	Katastralgemeinde	Parzelle	Baueinheit	Räume	Fläche	Adresse		
A 2	Leifers	465	3	8,5	206	Benedetto-Cairoli-Strasse 2		
							03/07/2008	Benutzungsgenehmigung/Bezugsfertigkeit vorhanden
Art. 27	L.G. Nr. 13/1997 Landesraumordnungsgesetz							
Nr.							Besetzt	ÜW
1						
Kategorie	Katastralgemeinde	Parzelle	Baueinheit	Räume	Fläche	Adresse		
A 2	Leifers	2381	1	3,5	73	Sankt Jakob, Giovanni-Pascoli-Strasse 11/B		
2						
Kategorie	Katastralgemeinde	Parzelle	Baueinheit	Räume	Fläche	Adresse		
A 2	Leifers	2381	2	5,5	121	Sankt Jakob, Giovanni-Pascoli-Strasse 11/B		
							13/03/2008	Benutzungsgenehmigung/Bezugsfertigkeit vorhanden
Art. 27	L.G. Nr. 13/1997 Landesraumordnungsgesetz							
Nr.							Besetzt	ÜW
1						
Kategorie	Katastralgemeinde	Parzelle	Baueinheit	Räume	Fläche	Adresse		
A 2	Leifers	1522	6	6	120	Steinmannwald, Wurzerstrasse 11/A		
2						
Kategorie	Katastralgemeinde	Parzelle	Baueinheit	Räume	Fläche	Adresse		
A 2	Leifers	1522	7	5,5	164	Steinmannwald, Wurzerstrasse 11/A		
								Benutzungsgenehmigung/Bezugsfertigkeit vorhanden
Art. 27	L.G. Nr. 13/1997 Landesraumordnungsgesetz							
Nr.							Besetzt	ÜW
1						
Kategorie	Katastralgemeinde	Parzelle	Baueinheit	Räume	Fläche	Adresse		
A 2	Leifers	322 3	10	5	76	Sankt Jakob, Sankt Jakobstrasse 29		

Nummer	Von	Bis						Benutzungsgenehmigung/Bezugsfertigkeit vorhanden
Art. 27	L.G. Nr. 13/1997 Landesraumordnungsgesetz						..	
Nr.							Besetzt	ÜW
1						
Kategorie	Katastralgemeinde	Parzelle	Baueinheit	Räume	Fläche	Adresse		
A 2	Leifers	2382	1	3	60	Federico-Guella-Strasse 12		
2							p	..
Kategorie	Katastralgemeinde	Parzelle	Baueinheit	Räume	Fläche	Adresse		
A 2	Leifers	2382	20	5,5	100	Federico-Guella-Strasse 12		
3							p	..
Kategorie	Katastralgemeinde	Parzelle	Baueinheit	Räume	Fläche	Adresse		
A 2	Leifers	2382	3	3	56	Federico-Guella-Strasse 12		
4							p	..
Kategorie	Katastralgemeinde	Parzelle	Baueinheit	Räume	Fläche	Adresse		
A 2	Leifers	2382	4	5	91	Federico-Guella-Strasse 12		
5							p	..
Kategorie	Katastralgemeinde	Parzelle	Baueinheit	Räume	Fläche	Adresse		
A 2	Leifers	2382	5	5	97	Federico-Guella-Strasse 12		



Nummer	Von		Bis						
	22/11/2007				p Benutzungsgenehmigung/Bezugsfertigkeit vorhanden				
Art. 27	L.G. Nr. 13/1997 Landesraumordnungsgesetz								
Nr.								Besetzt	ÜW
1								p	..
Kategorie	Katastralgemeinde	Parzelle	Baueinheit	Räume	Fläche	Adresse			
A 2	Leifers	2379	1	6	95	Peter-Mayr-Strasse 1/A			
2								p	..
Kategorie	Katastralgemeinde	Parzelle	Baueinheit	Räume	Fläche	Adresse			
A 2	Leifers	2379	2	4,5	80	Peter-Mayr-Strasse 1/A			
3								p	..
Kategorie	Katastralgemeinde	Parzelle	Baueinheit	Räume	Fläche	Adresse			
A 2	Leifers	2379	3	5	80	Peter-Mayr-Strasse 1/A			
4								p	..
Kategorie	Katastralgemeinde	Parzelle	Baueinheit	Räume	Fläche	Adresse			
A 2	Leifers	2379	4	5,5	87	Peter-Mayr-Strasse 1/A			
5								p	..
Kategorie	Katastralgemeinde	Parzelle	Baueinheit	Räume	Fläche	Adresse			
A 2	Leifers	2379	5	4,5	77	Peter-Mayr-Strasse 1/A			
6								p	..
Kategorie	Katastralgemeinde	Parzelle	Baueinheit	Räume	Fläche	Adresse			
A 2	Leifers	2379	6	5,5	88	Peter-Mayr-Strasse 1/A			
7								p	..
Kategorie	Katastralgemeinde	Parzelle	Baueinheit	Räume	Fläche	Adresse			
A 2	Leifers	2379	7	5,5	88	Peter-Mayr-Strasse 1/A			
8							
Kategorie	Katastralgemeinde	Parzelle	Baueinheit	Räume	Fläche	Adresse			
A 2	Leifers	2379	8	4,5	79	Peter-Mayr-Strasse 1			
9								p	..
Kategorie	Katastralgemeinde	Parzelle	Baueinheit	Räume	Fläche	Adresse			
A 2	Leifers	2379	9	5,5	87	Peter-Mayr-Strasse 1/A			
11								p	..
Kategorie	Katastralgemeinde	Parzelle	Baueinheit	Räume	Fläche	Adresse			
A 2	Leifers	2379	11	4,5	66	Peter-Mayr-Strasse 1/A			

Nummer	Von		Bis					
	01/04/2005		p Benutzungsgenehmigung/Bezugsfertigkeit vorhanden					
Art. 27	L.G. Nr. 13/1997 Landesraumordnungsgesetz							
Nr.							Besetzt	ÜW
1						
Kategorie	Katastralgemeinde	Parzelle	Baueinheit	Räume	Fläche	Adresse		
A 2	Leifers	2205	12	3,5	60	Sankt Jakob, Sankt Jakobstrasse 20		
2						
Kategorie	Katastralgemeinde	Parzelle	Baueinheit	Räume	Fläche	Adresse		
A 2	Leifers	2205	13	4,5	71	Sankt Jakob, Sankt Jakobstrasse 20		
4						
Kategorie	Katastralgemeinde	Parzelle	Baueinheit	Räume	Fläche	Adresse		
A 2	Leifers	2205	15	4,5	80	Sankt Jakob, Sankt Jakobstrasse 20		
5						
Kategorie	Katastralgemeinde	Parzelle	Baueinheit	Räume	Fläche	Adresse		
A 2	Leifers	2205	16	3,5	60	Sankt Jakob, Sankt Jakobstrasse 20		
6						
Kategorie	Katastralgemeinde	Parzelle	Baueinheit	Räume	Fläche	Adresse		
A 2	Leifers	2205	17	4,5	72	Sankt Jakob, Sankt Jakobstrasse 20		
7						
Kategorie	Katastralgemeinde	Parzelle	Baueinheit	Räume	Fläche	Adresse		
A 2	Leifers	2205	18	3,5	61	Sankt Jakob, Sankt Jakobstrasse 20		
9						
Kategorie	Katastralgemeinde	Parzelle	Baueinheit	Räume	Fläche	Adresse		
A 2	Leifers	2205	20	3,5	64	Sankt Jakob, Sankt Jakobstrasse 20		
11						
Kategorie	Katastralgemeinde	Parzelle	Baueinheit	Räume	Fläche	Adresse		
A 2	Leifers	2205	22	3,5	70	Sankt Jakob, Sankt Jakobstrasse 20		
12						
Kategorie	Katastralgemeinde	Parzelle	Baueinheit	Räume	Fläche	Adresse		
A 2	Leifers	2205	29	3,5	63	Sankt Jakob, Sankt Jakobstrasse 18		
15						
Kategorie	Katastralgemeinde	Parzelle	Baueinheit	Räume	Fläche	Adresse		
A 2	Leifers	2205	32	4,5	74	Sankt Jakob, Sankt Jakobstrasse 18		
17						
Kategorie	Katastralgemeinde	Parzelle	Baueinheit	Räume	Fläche	Adresse		
A 2	Leifers	2205	34	4,5	80	Sankt Jakob, Sankt Jakobstrasse 18		
19						
Kategorie	Katastralgemeinde	Parzelle	Baueinheit	Räume	Fläche	Adresse		
A 2	Leifers	2205	36	4,5	76	Sankt Jakob, Sankt Jakobstrasse 18		
20						
Kategorie	Katastralgemeinde	Parzelle	Baueinheit	Räume	Fläche	Adresse		
A 2	Leifers	2205	37	3,5	69	Sankt Jakob, Sankt Jakobstrasse 18		
21						
Kategorie	Katastralgemeinde	Parzelle	Baueinheit	Räume	Fläche	Adresse		
A 2	Leifers	2205	38	4,5	72	Sankt Jakob, Sankt Jakobstrasse 18		
22						



Nummer				Von	Bis		
Kategorie	Katastralgemeinde	Parzelle	Baueinheit	Räume	Fläche	Adresse	
A 2	Leifers	2205	39	3,5	58	Sankt Jakob, Sankt Jakobstrasse 18	
23							
Kategorie	Katastralgemeinde	Parzelle	Baueinheit	Räume	Fläche	Adresse	
A 2	Leifers	2205	40	4,5	81	Sankt Jakob, Sankt Jakobstrasse 18	
24							
Kategorie	Katastralgemeinde	Parzelle	Baueinheit	Räume	Fläche	Adresse	
A 2	Leifers	2205	42	5,5	86	Sankt Jakob, Max-Valier-Strasse 1	
25							
Kategorie	Katastralgemeinde	Parzelle	Baueinheit	Räume	Fläche	Adresse	
A 2	Leifers	2205	43	4	69	Sankt Jakob, Max-Valier-Strasse 1	
27							
Kategorie	Katastralgemeinde	Parzelle	Baueinheit	Räume	Fläche	Adresse	
A 2	Leifers	2205	45	5,5	86	Sankt Jakob, Max-Valier-Strasse 1	
29							
Kategorie	Katastralgemeinde	Parzelle	Baueinheit	Räume	Fläche	Adresse	
A 2	Leifers	2205	47	5,5	80	Sankt Jakob, Max-Valier-Strasse 1	
31							
Kategorie	Katastralgemeinde	Parzelle	Baueinheit	Räume	Fläche	Adresse	
A 2	Leifers	2205	49	5,5	87	Sankt Jakob, Max-Valier-Strasse 1	
32							
Kategorie	Katastralgemeinde	Parzelle	Baueinheit	Räume	Fläche	Adresse	
A 2	Leifers	2205	50	4,5	69	Sankt Jakob, Max-Valier-Strasse 1	
33							
Kategorie	Katastralgemeinde	Parzelle	Baueinheit	Räume	Fläche	Adresse	
A 2	Leifers	2205	51	8	144	Sankt Jakob, Max-Valier-Strasse 1	
34							
Kategorie	Katastralgemeinde	Parzelle	Baueinheit	Räume	Fläche	Adresse	
A 2	Leifers	2205	52	5	80	Sankt Jakob, Max-Valier-Strasse 1	
36							
Kategorie	Katastralgemeinde	Parzelle	Baueinheit	Räume	Fläche	Adresse	
A 2	Leifers	2205	54	6	93	Sankt Jakob, Max-Valier-Strasse 1	
37							
Kategorie	Katastralgemeinde	Parzelle	Baueinheit	Räume	Fläche	Adresse	
A 2	Leifers	2205	55	5	81	Sankt Jakob, Max-Valier-Strasse 1	
39							
Kategorie	Katastralgemeinde	Parzelle	Baueinheit	Räume	Fläche	Adresse	
A 2	Leifers	2205	57	5,5	86	Sankt Jakob, Max-Valier-Strasse 1	
40							
Kategorie	Katastralgemeinde	Parzelle	Baueinheit	Räume	Fläche	Adresse	
A 2	Leifers	2205	58	4,5	83	Sankt Jakob, Max-Valier-Strasse 1	
41							
Kategorie	Katastralgemeinde	Parzelle	Baueinheit	Räume	Fläche	Adresse	
A 2	Leifers	2205	59	5,5	98	Sankt Jakob, Max-Valier-Strasse 1	
43							
Kategorie	Katastralgemeinde	Parzelle	Baueinheit	Räume	Fläche	Adresse	

Nummer				Von	Bis		
A 2	Leifers	2279	149	6,5	122	Sankt Jakob, Max-Valier-Strasse 3	
A 2	Leifers	2205	61	6,5	122	Sankt Jakob, Max-Valier-Strasse 3	
44						
Kategorie	Katastralgemeinde	Parzelle	Baueinheit	Räume	Fläche	Adresse	
A 2	Leifers	2205	62	5,5	82	Sankt Jakob, Max-Valier-Strasse 3	
45						
Kategorie	Katastralgemeinde	Parzelle	Baueinheit	Räume	Fläche	Adresse	
A 2	Leifers	2205	63	5,5	85	Sankt Jakob, Max-Valier-Strasse 3	
47						
Kategorie	Katastralgemeinde	Parzelle	Baueinheit	Räume	Fläche	Adresse	
A 2	Leifers	2205	65	5,5	85	Sankt Jakob, Max-Valier-Strasse 3	
48						
Kategorie	Katastralgemeinde	Parzelle	Baueinheit	Räume	Fläche	Adresse	
A 2	Leifers	2205	66	5,5	82	Sankt Jakob, Max-Valier-Strasse 3	
49						
Kategorie	Katastralgemeinde	Parzelle	Baueinheit	Räume	Fläche	Adresse	
A 2	Leifers	2205	67	5,5	84	Sankt Jakob, Max-Valier-Strasse 3	
51						
Kategorie	Katastralgemeinde	Parzelle	Baueinheit	Räume	Fläche	Adresse	
A 2	Leifers	2205	69	5,5	80	Sankt Jakob, Max-Valier-Strasse 3	
52						
Kategorie	Katastralgemeinde	Parzelle	Baueinheit	Räume	Fläche	Adresse	
A 2	Leifers	2205	70	5,5	80	Sankt Jakob, Max-Valier-Strasse 3	
53						
Kategorie	Katastralgemeinde	Parzelle	Baueinheit	Räume	Fläche	Adresse	
A 2	Leifers	2205	71	5,5	85	Sankt Jakob, Max-Valier-Strasse 3	
55						
Kategorie	Katastralgemeinde	Parzelle	Baueinheit	Räume	Fläche	Adresse	
A 2	Leifers	2205	73	5,5	80	Sankt Jakob, Max-Valier-Strasse 3	
56						
Kategorie	Katastralgemeinde	Parzelle	Baueinheit	Räume	Fläche	Adresse	
A 2	Leifers	2205	74	5,5	80	Sankt Jakob, Max-Valier-Strasse 3	
59						
Kategorie	Katastralgemeinde	Parzelle	Baueinheit	Räume	Fläche	Adresse	
A 2	Leifers	2205	77	5,5	77	Sankt Jakob, Max-Valier-Strasse 3	
60						
Kategorie	Katastralgemeinde	Parzelle	Baueinheit	Räume	Fläche	Adresse	
A 2	Leifers	2205	78	5,5	81	Sankt Jakob, Max-Valier-Strasse 3	
61						
Kategorie	Katastralgemeinde	Parzelle	Baueinheit	Räume	Fläche	Adresse	
A 2	Leifers	2205	79	5,5	85	Sankt Jakob, Max-Valier-Strasse 3	
63						
Kategorie	Katastralgemeinde	Parzelle	Baueinheit	Räume	Fläche	Adresse	
A 2	Leifers	2205	81	3,5	66	Sankt Jakob, Max-Valier-Strasse 3	
						04/01/2002	.. Benutzungsgenehmigung/Bezugsfertigkeit vorhanden
Art. 27				L.G. Nr. 13/1997 Landesraumordnungsgesetz			

Nummer	Von	Bis						
	15/06/2011							Ⓟ Benutzungsgenehmigung/Bezugsfertigkeit vorhanden
Art. 27	L.G. Nr. 13/1997 Landesraumordnungsgesetz							
Nr.							Besetzt ÜW	
1							
Kategorie	Katastralgemeinde	Parzelle	Baueinheit	Räume	Fläche	Adresse		
A 2	Leifers	1010	2	5,5	105	Steinmannwald, Manlio-Longon-Strasse 22		
2							
Kategorie	Katastralgemeinde	Parzelle	Baueinheit	Räume	Fläche	Adresse		
A 2	Leifers	1010	13	4,5	100	Steinmannwald, Manlio-Longon-Strasse 22		
	24/11/2003							.. Benutzungsgenehmigung/Bezugsfertigkeit vorhanden
Art. 27	L.G. Nr. 13/1997 Landesraumordnungsgesetz							
Nr.							Besetzt ÜW	
1							
Kategorie	Katastralgemeinde	Parzelle	Baueinheit	Räume	Fläche	Adresse		
A 2	Leifers	2246	1	6	116	Sankt Jakob, Sankt Jakobstrasse 230		
2							
Kategorie	Katastralgemeinde	Parzelle	Baueinheit	Räume	Fläche	Adresse		
A 2	Leifers	2246	2	9,5	213	Sankt Jakob, Sankt Jakobstrasse 230		
	15/12/2003							Ⓟ Benutzungsgenehmigung/Bezugsfertigkeit vorhanden
Art. 27	L.G. Nr. 13/1997 Landesraumordnungsgesetz							
Nr.							Besetzt ÜW	
1							
Kategorie	Katastralgemeinde	Parzelle	Baueinheit	Räume	Fläche	Adresse		
A 2	Leifers	1220	12	4	72	Unterbergstrasse 73		
	01/10/2004							.. Benutzungsgenehmigung/Bezugsfertigkeit vorhanden
Art. 27	L.G. Nr. 13/1997 Landesraumordnungsgesetz							
Nr.							Besetzt ÜW	
1							
Kategorie	Katastralgemeinde	Parzelle	Baueinheit	Räume	Fläche	Adresse		
A 2	Leifers	1184	3	6,5	142	Steinmannwald, Aldo-Moro-Strasse 8		
2							
Kategorie	Katastralgemeinde	Parzelle	Baueinheit	Räume	Fläche	Adresse		
A 2	Leifers	1184	4	8	193	Steinmannwald, Aldo-Moro-Strasse 8		
	28/03/2003							Ⓟ Benutzungsgenehmigung/Bezugsfertigkeit vorhanden
Art. 27	L.G. Nr. 13/1997 Landesraumordnungsgesetz							
							.. Benutzungsgenehmigung/Bezugsfertigkeit vorhanden	
Art. 27	L.G. Nr. 13/1997 Landesraumordnungsgesetz							
Nr.							Besetzt ÜW	
1							
Kategorie	Katastralgemeinde	Parzelle	Baueinheit	Räume	Fläche	Adresse		
A 2	Leifers	1505	1	5,5	120	Steinmannwald, San-Giovanni-Bosco-Strasse 11		

Nummer	Von	Bis						
87/2012	23/02/2016		Benutzungsgenehmigung/Bezugsfertigkeit vorhanden					
Art. 127, Absatz 3	L.G. Nr. 13/1997 Landesraumordnungsgesetz							
Nr.						Besetzt	ÜW	
1						
Kategorie	Katastralgemeinde	Parzelle	Baueinheit	Räume	Fläche	Adresse		
A 2	Leifers	1115	5	5	125	Bahnhofstrasse 23		
2						
Kategorie	Katastralgemeinde	Parzelle	Baueinheit	Räume	Fläche	Adresse		
A 2	Leifers	1115	7	5	121	Bahnhofstrasse 23		
3						
Kategorie	Katastralgemeinde	Parzelle	Baueinheit	Räume	Fläche	Adresse		
A 2	Leifers	2657	1	9	165	Bahnhofstrasse 21/B		
6/2010 Erker	10/06/2015		Benutzungsgenehmigung/Bezugsfertigkeit vorhanden					
Art. 27	L.G. Nr. 13/1997 Landesraumordnungsgesetz							
Nr.						Besetzt	ÜW	
2						
Kategorie	Katastralgemeinde	Parzelle	Baueinheit	Räume	Fläche	Adresse		
A 2	Leifers	2504	2	6,5	164	Sankt Jakob, Peter-Rosegger-Strasse 11		
10						
Kategorie	Katastralgemeinde	Parzelle	Baueinheit	Räume	Fläche	Adresse		
A 2	Leifers	2504	10	5	94	Sankt Jakob, Peter-Rosegger-Strasse 11		
18						
Kategorie	Katastralgemeinde	Parzelle	Baueinheit	Räume	Fläche	Adresse		
A 2	Leifers	2504	18	4	73	Sankt Jakob, Peter-Rosegger-Strasse 13		
22						
Kategorie	Katastralgemeinde	Parzelle	Baueinheit	Räume	Fläche	Adresse		
A 2	Leifers	2504	22	5	75	Sankt Jakob, Peter-Rosegger-Strasse 13		

Nummer	Von	Bis						Benutzungsgenehmigung/Bezugsfertigkeit vorhanden
46/2014 Zenohouse G.m								..
Art. 107, Absatz 16	L.G. Nr. 13/1997 Landesraumordnungsgesetz							
Nr.							Besetzt	ÜW
1						
Kategorie	Katastralgemeinde	Parzelle	Baueinheit	Räume	Fläche	Adresse		
A 2	Leifers	2693	1	6,5	120	Sankt Jakob, Alessandro-Manzoni-Strasse 8		
2						
Kategorie	Katastralgemeinde	Parzelle	Baueinheit	Räume	Fläche	Adresse		
A 2	Leifers	2693	2	4	74	Sankt Jakob, Alessandro-Manzoni-Strasse 8		
3						
Kategorie	Katastralgemeinde	Parzelle	Baueinheit	Räume	Fläche	Adresse		
A 2	Leifers	2693	3	4	73	Sankt Jakob, Alessandro-Manzoni-Strasse 8		
5						
Kategorie	Katastralgemeinde	Parzelle	Baueinheit	Räume	Fläche	Adresse		
A 2	Leifers	2693	5	5,5	127	Sankt Jakob, Alessandro-Manzoni-Strasse 8		
6						
Kategorie	Katastralgemeinde	Parzelle	Baueinheit	Räume	Fläche	Adresse		
A 2	Leifers	2693	6	6	134	Sankt Jakob, Alessandro-Manzoni-Strasse 8		
7						
Kategorie	Katastralgemeinde	Parzelle	Baueinheit	Räume	Fläche	Adresse		
A 2	Leifers	2693	7	6	108	Sankt Jakob, Alessandro-Manzoni-Strasse 8		
8						
Kategorie	Katastralgemeinde	Parzelle	Baueinheit	Räume	Fläche	Adresse		
A 2	Leifers	2693	8	5	109	Sankt Jakob, Alessandro-Manzoni-Strasse 8		

Nummer	Von	Bis								
45/2014 Euroimmobilien								Benutzungsgenehmigung/Bezugsfertigkeit vorhanden		
Art. 27	L.G. Nr. 13/1997 Landesraumordnungsgesetz									
Nr.							Besetzt	ÜW		
1								
Kategorie	Katastralgemeinde	Parzelle	Baueinheit	Räume	Fläche	Adresse				
A 2	Leifers	2660	1	6	112	Guglielmo-Marconi-Strasse 20/A				
2								
Kategorie	Katastralgemeinde	Parzelle	Baueinheit	Räume	Fläche	Adresse				
A 2	Leifers	2660	2	3	47	Guglielmo-Marconi-Strasse 20/A				
3								
Kategorie	Katastralgemeinde	Parzelle	Baueinheit	Räume	Fläche	Adresse				
A 2	Leifers	2660	3	5,5	107	Guglielmo-Marconi-Strasse 20/A				
4								
Kategorie	Katastralgemeinde	Parzelle	Baueinheit	Räume	Fläche	Adresse				
A 2	Leifers	2660	4	2	41	Guglielmo-Marconi-Strasse 20/A				
5								
Kategorie	Katastralgemeinde	Parzelle	Baueinheit	Räume	Fläche	Adresse				
A 2	Leifers	2660	5	4,5	83	Guglielmo-Marconi-Strasse 20/A				
6								
Kategorie	Katastralgemeinde	Parzelle	Baueinheit	Räume	Fläche	Adresse				
A 2	Leifers	2660	6	6,5	121	Guglielmo-Marconi-Strasse 20/A				
7								
Kategorie	Katastralgemeinde	Parzelle	Baueinheit	Räume	Fläche	Adresse				
A 2	Leifers	2660	7	6,5	121	Guglielmo-Marconi-Strasse 20/A				
8								
Kategorie	Katastralgemeinde	Parzelle	Baueinheit	Räume	Fläche	Adresse				
A 2	Leifers	2660	8	4,5	82	Guglielmo-Marconi-Strasse 20/A				
10								
Kategorie	Katastralgemeinde	Parzelle	Baueinheit	Räume	Fläche	Adresse				
A 2	Leifers	2660	10	6	115	Guglielmo-Marconi-Strasse 20/A				
11								
Kategorie	Katastralgemeinde	Parzelle	Baueinheit	Räume	Fläche	Adresse				
A 2	Leifers	2660	11	6	106	Guglielmo-Marconi-Strasse 20/A				
45-2011		24/08/2015						Benutzungsgenehmigung/Bezugsfertigkeit vorhanden		
Art. 127, Absatz 3	L.G. Nr. 13/1997 Landesraumordnungsgesetz									
Nr.							Besetzt	ÜW		
2								
Kategorie	Katastralgemeinde	Parzelle	Baueinheit	Räume	Fläche	Adresse				
A 2	Leifers	889	4	6,5	122	Wolfgang-Amadeus-Mozart-Strasse 25				
3								
Kategorie	Katastralgemeinde	Parzelle	Baueinheit	Räume	Fläche	Adresse				
A 2	Leifers	889	5	5	104	Wolfgang-Amadeus-Mozart-Strasse 25				

Nummer	Von	Bis						
4/2018 Zanella Lorenzo †	20/05/2019							Ⓟ Benutzungsgenehmigung/Bezugsfertigkeit vorhanden
Art. 76, Absatz 1, Buchstabe c	L.G. Nr. 13/1997 Landesraumordnungsgesetz							
Nr.							Besetzt	ÜW
1						
Kategorie	Katastralgemeinde	Parzelle	Baueinheit	Räume	Fläche	Adresse		
A 2	Leifers	1104	21	6	91	John-Fitzgerald-Kennedy-Strasse 193/E		
2						
Kategorie	Katastralgemeinde	Parzelle	Baueinheit	Räume	Fläche	Adresse		
A 2	Leifers	1104	24	4,5	78	John-Fitzgerald-Kennedy-Strasse 193/E		
3						
Kategorie	Katastralgemeinde	Parzelle	Baueinheit	Räume	Fläche	Adresse		
A 2	Leifers	1104	20	3	43	John-Fitzgerald-Kennedy-Strasse 193/E		
32/2012	17/07/2014							Ⓟ Benutzungsgenehmigung/Bezugsfertigkeit vorhanden
Nr.							Besetzt	ÜW
1						
Kategorie	Katastralgemeinde	Parzelle	Baueinheit	Räume	Fläche	Adresse		
A 2	Leifers	2633	1	4,5	79	Federico-Guella-Strasse 57		
4						
Kategorie	Katastralgemeinde	Parzelle	Baueinheit	Räume	Fläche	Adresse		
A 2	Leifers	2633	4	4	74	Federico-Guella-Strasse 57		
7						
Kategorie	Katastralgemeinde	Parzelle	Baueinheit	Räume	Fläche	Adresse		
A 2	Leifers	2633	7	4,5	74	Federico-Guella-Strasse 57		
2005/6								.. Benutzungsgenehmigung/Bezugsfertigkeit vorhanden
Nr.							Besetzt	ÜW
1							Ⓟ	..
Kategorie	Katastralgemeinde	Parzelle	Baueinheit	Räume	Fläche	Adresse		
A 2	Leifers	2430	1	6	126	Armando-Diaz-Strasse 1/A		
2							Ⓟ	..
Kategorie	Katastralgemeinde	Parzelle	Baueinheit	Räume	Fläche	Adresse		
A 2	Leifers	2430	2	3,5	60	Armando-Diaz-Strasse 1/A		
3							Ⓟ	..
Kategorie	Katastralgemeinde	Parzelle	Baueinheit	Räume	Fläche	Adresse		
A 2	Leifers	2430	3	8	150	Armando-Diaz-Strasse 1/A		
4							Ⓟ	..
Kategorie	Katastralgemeinde	Parzelle	Baueinheit	Räume	Fläche	Adresse		
A 2	Leifers	2430	4	7	138	Armando-Diaz-Strasse 1/A		
6							Ⓟ	..
Kategorie	Katastralgemeinde	Parzelle	Baueinheit	Räume	Fläche	Adresse		
A 2	Leifers	2430	6	4,5	67	Armando-Diaz-Strasse 1/A		

Nummer	Von	Bis							
130/2010	23/11/2015							Benutzungsgenehmigung/Bezugsfertigkeit vorhanden	
Art. 127, Absatz 3			L.G. Nr. 13/1997 Landesraumordnungsgesetz						
Nr.							Besetzt	ÜW	
1							
Kategorie	Katastralgemeinde	Parzelle	Baueinheit	Räume	Fläche	Adresse			
A 2	Leifers	2653	1	4,5	93	Luigi-Negrelli-Strasse 24			
2							
Kategorie	Katastralgemeinde	Parzelle	Baueinheit	Räume	Fläche	Adresse			
A 2	Leifers	2653	2	6	124	Luigi-Negrelli-Strasse 24			
3							
Kategorie	Katastralgemeinde	Parzelle	Baueinheit	Räume	Fläche	Adresse			
A 2	Leifers	2653	3	5	99	Luigi-Negrelli-Strasse 24			
7							
Kategorie	Katastralgemeinde	Parzelle	Baueinheit	Räume	Fläche	Adresse			
A 2	Leifers	2653	7	5	93	Luigi-Negrelli-Strasse 24			
11/2018	Vettorato Tizian:							..	Benutzungsgenehmigung/Bezugsfertigkeit vorhanden
Art. 76, Absatz 1, Buchstabe c			L.G. Nr. 13/1997 Landesraumordnungsgesetz						
Nr.							Besetzt	ÜW	
1							
Kategorie	Katastralgemeinde	Parzelle	Baueinheit	Räume	Fläche	Adresse			
A 2	Leifers	465	3	8,5	206	Benedetto-Cairoli-Strasse 2			

Nummer	Von		Bis					
1886	26/07/2017				p Benutzungsgenehmigung/Bezugsfertigkeit vorhanden			
Art. 79	L.G. Nr. 13/1997 Landesraumordnungsgesetz							
Nr.							Besetzt	ÜW
1						
Kategorie	Katastralgemeinde	Parzelle	Baueinheit	Räume	Fläche	Adresse		
A 2	Leifers	2682	1	7	145	Galizienstrasse 3/D		
2						
Kategorie	Katastralgemeinde	Parzelle	Baueinheit	Räume	Fläche	Adresse		
A 2	Leifers	2682	2	6	128	Galizienstrasse 3/D		
3						
Kategorie	Katastralgemeinde	Parzelle	Baueinheit	Räume	Fläche	Adresse		
A 2	Leifers	2682	3	8	141	Galizienstrasse 3/D		
4						
Kategorie	Katastralgemeinde	Parzelle	Baueinheit	Räume	Fläche	Adresse		
A 2	Leifers	2682	4	6	120	Galizienstrasse 3/D		
5						
Kategorie	Katastralgemeinde	Parzelle	Baueinheit	Räume	Fläche	Adresse		
A 2	Leifers	2682	5	7	142	Galizienstrasse 3/D		
6						
Kategorie	Katastralgemeinde	Parzelle	Baueinheit	Räume	Fläche	Adresse		
A 2	Leifers	2682	6	6,5	120	Galizienstrasse 3/D		
7						
Kategorie	Katastralgemeinde	Parzelle	Baueinheit	Räume	Fläche	Adresse		
A 2	Leifers	2682	7	6,5	136	Galizienstrasse 3/D		
8						
Kategorie	Katastralgemeinde	Parzelle	Baueinheit	Räume	Fläche	Adresse		
A 2	Leifers	2682	8	6	121	Galizienstrasse 3/D		
9						
Kategorie	Katastralgemeinde	Parzelle	Baueinheit	Räume	Fläche	Adresse		
A 2	Leifers	2682	9	7	145	Galizienstrasse 3/D		
10						
Kategorie	Katastralgemeinde	Parzelle	Baueinheit	Räume	Fläche	Adresse		
A 2	Leifers	2682	10	8	168	Galizienstrasse 3/D		
11						
Kategorie	Katastralgemeinde	Parzelle	Baueinheit	Räume	Fläche	Adresse		
A 2	Leifers	2682	11	6,5	128	Galizienstrasse 3/D		
12						
Kategorie	Katastralgemeinde	Parzelle	Baueinheit	Räume	Fläche	Adresse		
A 2	Leifers	2682	12	7,5	164	Galizienstrasse 3/D		
13						
Kategorie	Katastralgemeinde	Parzelle	Baueinheit	Räume	Fläche	Adresse		
A 2	Leifers	2682	13	6	116	Galizienstrasse 3/D		
14						
Kategorie	Katastralgemeinde	Parzelle	Baueinheit	Räume	Fläche	Adresse		
A 2	Leifers	2682	14	3	71	Galizienstrasse 3/D		
15						

Nummer				Von	Bis				
Kategorie	Katastralgemeinde	Parzelle	Baueinheit	Räume	Fläche	Adresse			
A 2	Leifers	2682	15	6	120	Galizienstrasse 3/D			
16							
Kategorie	Katastralgemeinde	Parzelle	Baueinheit	Räume	Fläche	Adresse			
A 2	Leifers	2682	16	5,5	104	Galizienstrasse 3/D			
17							
Kategorie	Katastralgemeinde	Parzelle	Baueinheit	Räume	Fläche	Adresse			
A 2	Leifers	2682	17	7	155	Galizienstrasse 3/D			
Pircher			07/09/2012			Benutzungsgenehmigung/Bezugsfertigkeit vorhanden			
Art. 27			L.G. Nr. 13/1997 Landesraumordnungsgesetz						
Nr.							Besetzt	ÜW	
1							
Kategorie	Katastralgemeinde	Parzelle	Baueinheit	Räume	Fläche	Adresse			
A 2	Leifers	2556	1	12,5	282	Guglielmo-Marconi-Strasse 64/A			