



Gemeinde Tirol

Konventionierte Wohnungen

LISTE DER WOHNUNGEN mit Bindung gemäß Artikel 79 L.G. 13/1997, Artikel 39 oder 40 L.G. 9/2018 erstellt gemäß Artikel 39, Absatz 7, L.G. vom 10. Juli 2018, Nr. 9

Für die Katastralgemeinde, die Bauparzelle, die Kategorie, die Baueinheit, die Wohnfläche und die Räume werden die Daten des Gebäudekatasters angeführt. Die Wohnung gilt als besetzt, wenn im Meldeamt der Gemeinde ein Wohnsitz aufscheint. „ÜW“ bedeutet Überprüfung des Wohnsitzes für eine gemeldete Wohnsitzverlegung.

Aktualisiert am 27.10.2020

Nummer	Von	Bis					
Zenobergweg Nr. 43/B							Ⓟ Benutzungsgenehmigung vorhanden
Art. 127, Absatz 3	L.G. Nr. 13/1997 Landesraumordnungsgesetz						
Nr.							Besetzt
1							ÜW
							..
							..
Kategorie	Katastralgemeinde	Parzelle	Baueinheit	Räume	Fläche	Adresse	
A 2	Tirol	786	10	4	87	Zenobergweg 43/B	
Zenobergweg Nr. 41/A							Ⓟ Benutzungsgenehmigung vorhanden
Art. 127, Absatz 3	L.G. Nr. 13/1997 Landesraumordnungsgesetz						
Nr.							Besetzt
1							ÜW
							Ⓟ
							..
Kategorie	Katastralgemeinde	Parzelle	Baueinheit	Räume	Fläche	Adresse	
A 3	Tirol	142 2	9	6	126	Zenobergweg 41/A	
Zenobergweg Nr. 33			14.06.2001				Ⓟ Benutzungsgenehmigung vorhanden
Art. 29, Absatz 2, Buchstabe c	L.G. Nr. 13/1997 Landesraumordnungsgesetz						
Nr.							Besetzt
1							ÜW
							..
							..
Kategorie	Katastralgemeinde	Parzelle	Baueinheit	Räume	Fläche	Adresse	
A 2	Tirol	282 2	2	5,5	149	Zenobergweg 33	
Zenobergweg Nr. 22			22.03.2007				Ⓟ Benutzungsgenehmigung vorhanden
Art. 29, Absatz 2, Buchstabe c	L.G. Nr. 13/1997 Landesraumordnungsgesetz						
Nr.							Besetzt
1							ÜW
							..
							..
Kategorie	Katastralgemeinde	Parzelle	Baueinheit	Räume	Fläche	Adresse	
A 2	Tirol	251	6	10	265	Zenobergweg 22	
							..
							..
Kategorie	Katastralgemeinde	Parzelle	Baueinheit	Räume	Fläche	Adresse	
A 2	Tirol	251	7	12	280	Zenobergweg 22	
Zenobergweg Nr. 21 B							Ⓟ Benutzungsgenehmigung vorhanden
Art. 127, Absatz 3	L.G. Nr. 13/1997 Landesraumordnungsgesetz						
Nr.							Besetzt
1							ÜW
							..
							..
Kategorie	Katastralgemeinde	Parzelle	Baueinheit	Räume	Fläche	Adresse	
A 2	Tirol	323 1	3	8	165	Zenobergweg 21/B	
A 2	Tirol	323 2	1	8	165	Zenobergweg 21/B	
Zenobergweg Nr. 13							Ⓟ Benutzungsgenehmigung vorhanden
Art. 107, Absatz 16	L.G. Nr. 13/1997 Landesraumordnungsgesetz						
Nr.							Besetzt
1							ÜW
							Ⓟ
							..
Kategorie	Katastralgemeinde	Parzelle	Baueinheit	Räume	Fläche	Adresse	

Nummer	Von	Bis						
A 3	Tirol	288	16	6,5	139	Zenobergweg 13		
Tanzgasse Nr. 10			12.09.2013		p Benutzungsgenehmigung vorhanden			
Art. 27		L.G. Nr. 13/1997 Landesraumordnungsgesetz						
Nr.							Besetzt	ÜW
1							p	..
Kategorie	Katastralgemeinde	Parzelle	Baueinheit	Räume	Fläche	Adresse		
A 2	Tirol	1924	3	5,5	122	Tanzgasse 10		
Tanzgasse Nr. 9/A			11.10.2002		p Benutzungsgenehmigung vorhanden			
Art. 27		L.G. Nr. 13/1997 Landesraumordnungsgesetz						
Nr.							Besetzt	ÜW
1						
Kategorie	Katastralgemeinde	Parzelle	Baueinheit	Räume	Fläche	Adresse		
A 3	Tirol	9	6	7	150	Tanzgasse 9/A		
Tanzgasse Nr. 3					p Benutzungsgenehmigung vorhanden			
Art. 27		L.G. Nr. 13/1997 Landesraumordnungsgesetz						
Nr.							Besetzt	ÜW
1						
Kategorie	Katastralgemeinde	Parzelle	Baueinheit	Räume	Fläche	Adresse		
A 2	Tirol	1875	26	3,5	76	Tanzgasse 3		
2							p	..
Kategorie	Katastralgemeinde	Parzelle	Baueinheit	Räume	Fläche	Adresse		
A 2	Tirol	1875	11	4	79	Tanzgasse 3		
3							p	..
Kategorie	Katastralgemeinde	Parzelle	Baueinheit	Räume	Fläche	Adresse		
A 2	Tirol	1875	6	4	79	Tanzgasse 3		
St. Peterstraße Nr. 18/A					p Benutzungsgenehmigung vorhanden			
Art. 29, Absatz 2, Buchstabe c		L.G. Nr. 13/1997 Landesraumordnungsgesetz						
Nr.							Besetzt	ÜW
1						
Kategorie	Katastralgemeinde	Parzelle	Baueinheit	Räume	Fläche	Adresse		
A 2	Tirol	753	4	8,5	172	St.Peterstrasse 18/A		
Seminarstraße Nr. 37 37.			22.06.2020		p Benutzungsgenehmigung vorhanden			
Art. 107, Absatz 23		L.G. Nr. 13/1997 Landesraumordnungsgesetz						
Nr.							Besetzt	ÜW
1						
Kategorie	Katastralgemeinde	Parzelle	Baueinheit	Räume	Fläche	Adresse		
A 2	Tirol	2027	10	5,5	82	Seminarstrasse 37		
2						
Kategorie	Katastralgemeinde	Parzelle	Baueinheit	Räume	Fläche	Adresse		
A 2	Tirol	2027	8	3,5	68	Seminarstrasse 37		
3						
Kategorie	Katastralgemeinde	Parzelle	Baueinheit	Räume	Fläche	Adresse		
A 2	Tirol	2027	13	5,5	82	Seminarstrasse 37		
4						
Kategorie	Katastralgemeinde	Parzelle	Baueinheit	Räume	Fläche	Adresse		
A 2	Tirol	2027	12	1,5	37	Seminarstrasse 37		
5						

Nummer	Von		Bis			
Kategorie	Katastralgemeinde	Parzelle	Baueinheit	Räume	Fläche	Adresse
A 2	Tirol	2027	11	3,5	68	Seminarstrasse 37
Seminarstraße Nr. 36				11.03.2008	p Benutzungsgenehmigung vorhanden	
Art. 107, Absatz 16				L.G. Nr. 13/1997 Landesraumordnungsgesetz		
Nr.						Besetzt ÜW
1						p ..
Kategorie	Katastralgemeinde	Parzelle	Baueinheit	Räume	Fläche	Adresse
A 2	Tirol	1847	1	7,5	172	Seminarstrasse 36
2						p ..
Kategorie	Katastralgemeinde	Parzelle	Baueinheit	Räume	Fläche	Adresse
A 2	Tirol	1847	2	9	189	Seminarstrasse 36
Seminarstraße Nr. 34/A				p Benutzungsgenehmigung vorhanden		
Art. 107, Absatz 23				L.G. Nr. 13/1997 Landesraumordnungsgesetz		
Nr.						Besetzt ÜW
1						p ..
Kategorie	Katastralgemeinde	Parzelle	Baueinheit	Räume	Fläche	Adresse
A 2	Tirol	1846	1	5,5	139	Seminarstrasse 34/A
2						p ..
Kategorie	Katastralgemeinde	Parzelle	Baueinheit	Räume	Fläche	Adresse
A 2	Tirol	1846	2	6	142	Seminarstrasse 34/A
3						p ..
Kategorie	Katastralgemeinde	Parzelle	Baueinheit	Räume	Fläche	Adresse
A 2	Tirol	1846	3	9	205	Seminarstrasse 34/A
4						p ..
Kategorie	Katastralgemeinde	Parzelle	Baueinheit	Räume	Fläche	Adresse
A 2	Tirol	1846	4	9	203	Seminarstrasse 34/A
Seminarstraße Nr. 19 19.				05.01.2011	p Benutzungsgenehmigung vorhanden	
Art. 107, Absatz 16				L.G. Nr. 13/1997 Landesraumordnungsgesetz		
Nr.						Besetzt ÜW
2					
Kategorie	Katastralgemeinde	Parzelle	Baueinheit	Räume	Fläche	Adresse
A 2	Tirol	462	8	8,5	188	Seminarstrasse 19/B
Seminarstraße Nr. 16				07.02.2011	p Benutzungsgenehmigung vorhanden	
Art. 107, Absatz 16				L.G. Nr. 13/1997 Landesraumordnungsgesetz		
Nr.						Besetzt ÜW
1						p ..
Kategorie	Katastralgemeinde	Parzelle	Baueinheit	Räume	Fläche	Adresse
A 2	Tirol	1841	6	5,5	107	Seminarstrasse 16
Seminarstraße Nr. 7/B				06.09.2000	.. Benutzungsgenehmigung vorhanden	
Art. 27				L.G. Nr. 13/1997 Landesraumordnungsgesetz		
Nr.						Besetzt ÜW
1					
Kategorie	Katastralgemeinde	Parzelle	Baueinheit	Räume	Fläche	Adresse
A 2	Tirol	881	1	7,5	163	Seminarstrasse 7/B
Seminarstraße Nr. 7				03.01.2002	p Benutzungsgenehmigung vorhanden	
Art. 27				L.G. Nr. 13/1997 Landesraumordnungsgesetz		
Nr.						Besetzt ÜW

Nummer			Von	Bis				
1										
Kategorie	Katastralgemeinde	Parzelle	Baueinheit	Räume	Fläche	Adresse				
A 2	Tirol	879	3	6	146	Seminarstrasse 7				
Seminarstraße Nr. 7/C				06.09.2000	p Benutzungsgenehmigung vorhanden					
Art. 27			L.G. Nr. 13/1997 Landesraumordnungsgesetz						Besetzt	ÜW
Nr.								
1										
Kategorie	Katastralgemeinde	Parzelle	Baueinheit	Räume	Fläche	Adresse				
A 2	Tirol	882	1	8,5	191	Seminarstrasse 7/C				
Seminarstraße Nr. 6/A 6/				29.07.2014	p Benutzungsgenehmigung vorhanden					
Art. 127, Absatz 3			L.G. Nr. 13/1997 Landesraumordnungsgesetz						Besetzt	ÜW
Nr.								
1										
Kategorie	Katastralgemeinde	Parzelle	Baueinheit	Räume	Fläche	Adresse				
A 2	Tirol	1826	32	7	173	Seminarstrasse 6/A				
2										
Kategorie	Katastralgemeinde	Parzelle	Baueinheit	Räume	Fläche	Adresse				
A 2	Tirol	1826	33	8	209	Seminarstrasse 6/B				
Seminarstraße Nr. 6/C 6/				15.04.2008	p Benutzungsgenehmigung vorhanden					
Art. 27			L.G. Nr. 13/1997 Landesraumordnungsgesetz						Besetzt	ÜW
Nr.								
1										
Kategorie	Katastralgemeinde	Parzelle	Baueinheit	Räume	Fläche	Adresse				
A 2	Tirol	1826	8	7,5	167	Seminarstrasse 6/C				
2										
Kategorie	Katastralgemeinde	Parzelle	Baueinheit	Räume	Fläche	Adresse				
A 2	Tirol	1826	3	3,5	69	Seminarstrasse 6/D				
3										
Kategorie	Katastralgemeinde	Parzelle	Baueinheit	Räume	Fläche	Adresse				
A 2	Tirol	1826	2	2,5	52	Seminarstrasse 6/E				
4										
Kategorie	Katastralgemeinde	Parzelle	Baueinheit	Räume	Fläche	Adresse				
A 2	Tirol	1826	1	3,5	80	Seminarstrasse 6/F				
Schlossweg Nr. 19				06.10.2003	p Benutzungsgenehmigung vorhanden					
Art. 107, Absatz 16			L.G. Nr. 13/1997 Landesraumordnungsgesetz						Besetzt	ÜW
Nr.								
1										
Kategorie	Katastralgemeinde	Parzelle	Baueinheit	Räume	Fläche	Adresse				
A 2	Tirol	329	1	12	333	Schlossweg 19				
Schlossweg Nr. 20/A 20/				29.08.2002	p Benutzungsgenehmigung vorhanden					
Art. 107, Absatz 23			L.G. Nr. 13/1997 Landesraumordnungsgesetz						Besetzt	ÜW
Nr.								
1										
Kategorie	Katastralgemeinde	Parzelle	Baueinheit	Räume	Fläche	Adresse				
A 2	Tirol	153	11	4	81	Schlossweg 20				
2										
Kategorie	Katastralgemeinde	Parzelle	Baueinheit	Räume	Fläche	Adresse				

Nummer	Von	Bis					
A 2	Tirol	153	12	1,5	35	Schlossweg 20	
Ruprechtsweg Nr. 4						p Benutzungsgenehmigung vorhanden	
Art. 127, Absatz 3			L.G. Nr. 13/1997 Landesraumordnungsgesetz				
Nr.						Besetzt	ÜW
1					
Kategorie	Katastralgemeinde	Parzelle	Baueinheit	Räume	Fläche	Adresse	
A 2	Tirol	617	6	8	207	Ruprechtsweg 4	
Mühlangerweg Nr. 4						p Benutzungsgenehmigung vorhanden	
Art. 27			L.G. Nr. 13/1997 Landesraumordnungsgesetz				
Nr.						Besetzt	ÜW
1						p	..
Kategorie	Katastralgemeinde	Parzelle	Baueinheit	Räume	Fläche	Adresse	
A 2	Tirol	664	2	4	91	Mühlanger-Weg 4	
Mühlangerweg Nr. 17				05.12.2019	p Benutzungsgenehmigung vorhanden		
Art. 127, Absatz 3			L.G. Nr. 13/1997 Landesraumordnungsgesetz				
Nr.						Besetzt	ÜW
1					
Kategorie	Katastralgemeinde	Parzelle	Baueinheit	Räume	Fläche	Adresse	
A 2	Tirol	686	4	7	179	Mühlanger-Weg 17	
Mühlangerweg Nr. 13				15.12.2016	p Benutzungsgenehmigung vorhanden		
Art. 37, Absatz 3			L.G. Nr. 13/1997 Landesraumordnungsgesetz				
Nr.						Besetzt	ÜW
1					
Kategorie	Katastralgemeinde	Parzelle	Baueinheit	Räume	Fläche	Adresse	
A 2	Tirol	694		8	184	Mühlanger-Weg 13	
Lutzweg Nr. 7				08.04.2009	p Benutzungsgenehmigung vorhanden		
Art. 107, Absatz 23			L.G. Nr. 13/1997 Landesraumordnungsgesetz				
Nr.						Besetzt	ÜW
1						p	..
Kategorie	Katastralgemeinde	Parzelle	Baueinheit	Räume	Fläche	Adresse	
A 2	Tirol	1855	8	7	113	Lutzweg 7	
2						p	..
Kategorie	Katastralgemeinde	Parzelle	Baueinheit	Räume	Fläche	Adresse	
A 2	Tirol	1855	7	6,5	101	Lutzweg 7	
3						p	..
Kategorie	Katastralgemeinde	Parzelle	Baueinheit	Räume	Fläche	Adresse	
A 2	Tirol	1855	4	6,5	101	Lutzweg 7	
4						p	..
Kategorie	Katastralgemeinde	Parzelle	Baueinheit	Räume	Fläche	Adresse	
A 2	Tirol	1855	2	6,5	117	Lutzweg 7	
5						p	..
Kategorie	Katastralgemeinde	Parzelle	Baueinheit	Räume	Fläche	Adresse	
A 2	Tirol	1855	1	5,5	85	Lutzweg 7	
6						p	..
Kategorie	Katastralgemeinde	Parzelle	Baueinheit	Räume	Fläche	Adresse	
A 2	Tirol	1855	4	6,5	101	Lutzweg 7	
7						p	..

Nummer				Von	Bis			
Kategorie	Katastralgemeinde	Parzelle	Baueinheit	Räume	Fläche	Adresse		
A 2	Tirol	1855	3	5,5	77	Lutzweg 7		
8								
Kategorie	Katastralgemeinde	Parzelle	Baueinheit	Räume	Fläche	Adresse		
A 2	Tirol	1855	5	7	125	Lutzweg 7		
Lutzweg Nr. 7				08.04.2009	p Benutzungsgenehmigung vorhanden			
Art. 127, Absatz 3				L.G. Nr. 13/1997 Landesraumordnungsgesetz				
Nr.							Besetzt	ÜW
1							p	..
Kategorie	Katastralgemeinde	Parzelle	Baueinheit	Räume	Fläche	Adresse		
A 2	Tirol	1855	6	7	105	Lutzweg 7		
2								
Kategorie	Katastralgemeinde	Parzelle	Baueinheit	Räume	Fläche	Adresse		
A 2	Tirol	1855	4	6,5	101	Lutzweg 7		
Lingweg Nr. 27/A				p Benutzungsgenehmigung vorhanden				
Art. 107, Absatz 23				L.G. Nr. 13/1997 Landesraumordnungsgesetz				
Nr.							Besetzt	ÜW
1						
Kategorie	Katastralgemeinde	Parzelle	Baueinheit	Räume	Fläche	Adresse		
A 2	Tirol	831	1	4	89	Lingweg 27/A		
Lingweg Nr. 13/A 13/B				12.04.2010	p Benutzungsgenehmigung vorhanden			
Art. 27				L.G. Nr. 13/1997 Landesraumordnungsgesetz				
Nr.							Besetzt	ÜW
1						
Kategorie	Katastralgemeinde	Parzelle	Baueinheit	Räume	Fläche	Adresse		
A 2	Tirol	1856	1	6,5	137	Lingweg 13/A		
2								
Kategorie	Katastralgemeinde	Parzelle	Baueinheit	Räume	Fläche	Adresse		
A 2	Tirol	1856	2	6	137	Lingweg 13/B		
Lingweg Nr. 28				27.03.2014	.. Benutzungsgenehmigung vorhanden			
Art. 107, Absatz 23				L.G. Nr. 13/1997 Landesraumordnungsgesetz				
Nr.							Besetzt	ÜW
1						
Kategorie	Katastralgemeinde	Parzelle	Baueinheit	Räume	Fläche	Adresse		
A 2	Tirol	1936	1	11	310	Lingweg 28		
2								
Kategorie	Katastralgemeinde	Parzelle	Baueinheit	Räume	Fläche	Adresse		
A 2	Tirol	1936	2	13,5	310	Lingweg 28		
3								
Kategorie	Katastralgemeinde	Parzelle	Baueinheit	Räume	Fläche	Adresse		
A 2	Tirol	1936	3	10,5	289	Lingweg 28		
Lingweg Nr. 10/A				21.06.2013	.. Benutzungsgenehmigung vorhanden			
Art. 27				L.G. Nr. 13/1997 Landesraumordnungsgesetz				
Nr.							Besetzt	ÜW
1						
Kategorie	Katastralgemeinde	Parzelle	Baueinheit	Räume	Fläche	Adresse		
A 2	Tirol	1926	1	3,5	71	Lingweg 10/A		


Nummer			Von	Bis				
2						
Kategorie	Katastralgemeinde	Parzelle	Baueinheit	Räume	Fläche	Adresse		
A 2	Tirol	1926	2	5	92	Lingweg 10/A		
Keschtingasse Nr. 12 12/.			06.04.2007		Ⓟ Benutzungsgenehmigung vorhanden			
Art. 27			L.G. Nr. 13/1997 Landesraumordnungsgesetz					
Nr.							Besetzt	ÜW
1						
Kategorie	Katastralgemeinde	Parzelle	Baueinheit	Räume	Fläche	Adresse		
A 2	Tirol	945	1	6,5	126	Keschtingasse 12/A		
2						
Kategorie	Katastralgemeinde	Parzelle	Baueinheit	Räume	Fläche	Adresse		
A 2	Tirol	945	2	13	295	Keschtingasse 12		
3						
Kategorie	Katastralgemeinde	Parzelle	Baueinheit	Räume	Fläche	Adresse		
A 2	Tirol	945	4	6	88	Keschtingasse 12		
4						
Kategorie	Katastralgemeinde	Parzelle	Baueinheit	Räume	Fläche	Adresse		
A 2	Tirol	945	8	5,5	86	Keschtingasse 12		
5						
Kategorie	Katastralgemeinde	Parzelle	Baueinheit	Räume	Fläche	Adresse		
A 2	Tirol	945	9	5	93	Keschtingasse 12		
6						
Kategorie	Katastralgemeinde	Parzelle	Baueinheit	Räume	Fläche	Adresse		
A 2	Tirol	945	11	4,5	83	Keschtingasse 12		
7						
Kategorie	Katastralgemeinde	Parzelle	Baueinheit	Räume	Fläche	Adresse		
A 2	Tirol	945	13	3	58	Keschtingasse 12		
8						
Kategorie	Katastralgemeinde	Parzelle	Baueinheit	Räume	Fläche	Adresse		
A 2	Tirol	945	14	5,5	87	Keschtingasse 12		
Jaufenstraße Nr. 35/B			12.02.2003		Ⓟ Benutzungsgenehmigung vorhanden			
Art. 107, Absatz 16			L.G. Nr. 13/1997 Landesraumordnungsgesetz					
Nr.							Besetzt	ÜW
1						
Kategorie	Katastralgemeinde	Parzelle	Baueinheit	Räume	Fläche	Adresse		
A 2	Tirol	901	2	10	234	Jaufenstrasse 35/B		
Jaufenstraße Nr. 31/A 31			11.07.2005		Ⓟ Benutzungsgenehmigung vorhanden			
Art. 107, Absatz 23			L.G. Nr. 13/1997 Landesraumordnungsgesetz					
Nr.							Besetzt	ÜW
1						
Kategorie	Katastralgemeinde	Parzelle	Baueinheit	Räume	Fläche	Adresse		
A 2	Tirol	960	1	7,5	161	Jaufenstrasse 31/A		
2						
Kategorie	Katastralgemeinde	Parzelle	Baueinheit	Räume	Fläche	Adresse		
A 2	Tirol	961	1	7,5	201	Jaufenstrasse 31/B		
Jaufenstraße Nr. 4/B			13.05.2005		Ⓟ Benutzungsgenehmigung vorhanden			
Art. 107, Absatz 16			L.G. Nr. 13/1997 Landesraumordnungsgesetz					

Nummer			Von	Bis				Besetzt	ÜW	
Nr.								
1										
Kategorie	Katastralgemeinde	Parzelle	Baueinheit	Räume	Fläche	Adresse				
A 2	Tirol	954	1	5	150	Jaufenstrasse 4/B				
Hauptstraße Nr. 24			28.08.2013		p		Benutzungsgenehmigung vorhanden			
Art. 27			L.G. Nr. 13/1997 Landesraumordnungsgesetz							
Nr.									Besetzt	ÜW
1								
Kategorie	Katastralgemeinde	Parzelle	Baueinheit	Räume	Fläche	Adresse				
A 2	Tirol	279	1	8	180	Hauptstrasse 24				
Hauptstraße Nr. 24/A					p		Benutzungsgenehmigung vorhanden			
Art. 27			L.G. Nr. 13/1997 Landesraumordnungsgesetz							
Nr.									Besetzt	ÜW
1								
Kategorie	Katastralgemeinde	Parzelle	Baueinheit	Räume	Fläche	Adresse				
A 2	Tirol	1840	1	9,5	209	Hauptstrasse 24/A				
Hauptstraße Nr. 77			01.04.2015		p		Benutzungsgenehmigung vorhanden			
Art. 127, Absatz 3			L.G. Nr. 13/1997 Landesraumordnungsgesetz							
Nr.									Besetzt	ÜW
1							p	
Kategorie	Katastralgemeinde	Parzelle	Baueinheit	Räume	Fläche	Adresse				
A 2	Tirol	793	5	7,5	183	Hauptstrasse 77				
Hauptstraße Nr. 76			09.10.2013		p		Benutzungsgenehmigung vorhanden			
Art. 107, Absatz 16			L.G. Nr. 13/1997 Landesraumordnungsgesetz							
Nr.									Besetzt	ÜW
1								
Kategorie	Katastralgemeinde	Parzelle	Baueinheit	Räume	Fläche	Adresse				
A 2	Tirol	242	3	7,5	199	Hauptstrasse 76				
Hauptstraße Nr. 45/D 45,			22.07.2008		p		Benutzungsgenehmigung vorhanden			
Art. 27			L.G. Nr. 13/1997 Landesraumordnungsgesetz							
Nr.									Besetzt	ÜW
1								
Kategorie	Katastralgemeinde	Parzelle	Baueinheit	Räume	Fläche	Adresse				
A 2	Tirol	1829	5	5,5	83	Hauptstrasse 45/D				
								
Kategorie	Katastralgemeinde	Parzelle	Baueinheit	Räume	Fläche	Adresse				
A 2	Tirol	1829	7	6	85	Hauptstrasse 45/F				
								
Kategorie	Katastralgemeinde	Parzelle	Baueinheit	Räume	Fläche	Adresse				
A 2	Tirol	1829	8	4	50	Hauptstrasse 45/G				
Hauptstraße Nr. 42			07.03.2005		p		Benutzungsgenehmigung vorhanden			
Art. 27			L.G. Nr. 13/1997 Landesraumordnungsgesetz							
Nr.									Besetzt	ÜW
1								
Kategorie	Katastralgemeinde	Parzelle	Baueinheit	Räume	Fläche	Adresse				
A 2	Tirol	433	4	6	111	Hauptstrasse 42				
Hauptstraße Nr. 37			07.05.2002		p		Benutzungsgenehmigung vorhanden			

Nummer	Von		Bis				Besetzt	ÜW	
Art. 29, Absatz 2, Buchstabe a	L.G. Nr. 13/1997 Landesraumordnungsgesetz						
Nr.									
1									
Kategorie	Katastralgemeinde	Parzelle	Baueinheit	Räume	Fläche	Adresse			
A 3	Tirol	427	10	4	64	Hauptstrasse 37			
Hauptstraße Nr. 19/B 19/				31.03.2000	p Benutzungsgenehmigung vorhanden				
Art. 27	L.G. Nr. 13/1997 Landesraumordnungsgesetz						Besetzt	ÜW	
Nr.							
1									
Kategorie	Katastralgemeinde	Parzelle	Baueinheit	Räume	Fläche	Adresse			
A 2	Tirol	356	4	7,5	215	Hauptstrasse 19/B			
2							
Kategorie	Katastralgemeinde	Parzelle	Baueinheit	Räume	Fläche	Adresse			
A 2	Tirol	356	6	6,5	118	Hauptstrasse 19/C			
Haslachstraße Nr. 31				11.12.2015	p Benutzungsgenehmigung vorhanden				
Art. 107, Absatz 16	L.G. Nr. 13/1997 Landesraumordnungsgesetz						Besetzt	ÜW	
Nr.							
1									
Kategorie	Katastralgemeinde	Parzelle	Baueinheit	Räume	Fläche	Adresse			
A 2	Tirol	1960	2	6,5	154	Haslachstrasse 31			
2							
Kategorie	Katastralgemeinde	Parzelle	Baueinheit	Räume	Fläche	Adresse			
A 2	Tirol	1960	3	4	97	Haslachstrasse 31			
Haslachstraße Nr. 30				19.01.2015	p Benutzungsgenehmigung vorhanden				
Art. 27	L.G. Nr. 13/1997 Landesraumordnungsgesetz						Besetzt	ÜW	
Nr.							
1									
Kategorie	Katastralgemeinde	Parzelle	Baueinheit	Räume	Fläche	Adresse			
A 2	Tirol	1954	2	4	95	Haslachstrasse 30			
2							
Kategorie	Katastralgemeinde	Parzelle	Baueinheit	Räume	Fläche	Adresse			
A 2	Tirol	1954	3	8	178	Haslachstrasse 30			
3							
Kategorie	Katastralgemeinde	Parzelle	Baueinheit	Räume	Fläche	Adresse			
A 2	Tirol	1954	4	3	67	Haslachstrasse 30			
4							
Kategorie	Katastralgemeinde	Parzelle	Baueinheit	Räume	Fläche	Adresse			
A 2	Tirol	1954	9	5,5	103	Haslachstrasse 30			
5							
Kategorie	Katastralgemeinde	Parzelle	Baueinheit	Räume	Fläche	Adresse			
A 2	Tirol	1954	13	6	116	Haslachstrasse 30			
Haslachstraße Nr. 28				01.02.2017	p Benutzungsgenehmigung vorhanden				
Art. 76, Absatz 1, Buchstabe c	L.G. Nr. 13/1997 Landesraumordnungsgesetz						Besetzt	ÜW	
Nr.							
1									
Kategorie	Katastralgemeinde	Parzelle	Baueinheit	Räume	Fläche	Adresse			
A 2	Tirol	583	31	9	209	Haslachstrasse 28			

Nummer
Haslachstraße Nr. 25

Von Bis
17.12.2008

 Benutzungsgenehmigung vorhanden

Art. 107, Absatz 16


L.G. Nr. 13/1997 Landesraumordnungsgesetz

Nr. Besetzt ÜW
1

Kategorie	Katastralgemeinde	Parzelle	Baueinheit	Räume	Fläche	Adresse
A 2	Tirol	400 1	4	11	264	Haslachstrasse 25
A 2	Tirol	400 3	2	11	264	Haslachstrasse 25

Haslachstraße Nr. 22

28.11.2007

 Benutzungsgenehmigung vorhanden

Art. 27

L.G. Nr. 13/1997 Landesraumordnungsgesetz

Nr. Besetzt ÜW
1

Kategorie	Katastralgemeinde	Parzelle	Baueinheit	Räume	Fläche	Adresse
A 2	Tirol	1835	1	4,5	92	Haslachstrasse 22

2

Kategorie	Katastralgemeinde	Parzelle	Baueinheit	Räume	Fläche	Adresse
A 2	Tirol	1835	2	5,5	93	Haslachstrasse 22

3

Kategorie	Katastralgemeinde	Parzelle	Baueinheit	Räume	Fläche	Adresse
A 2	Tirol	1835	3	5	115	Haslachstrasse 22

4

Kategorie	Katastralgemeinde	Parzelle	Baueinheit	Räume	Fläche	Adresse
A 2	Tirol	1835	4	3	60	Haslachstrasse 22

5

Kategorie	Katastralgemeinde	Parzelle	Baueinheit	Räume	Fläche	Adresse
A 2	Tirol	1835	5	5	90	Haslachstrasse 22

6

Kategorie	Katastralgemeinde	Parzelle	Baueinheit	Räume	Fläche	Adresse
A 2	Tirol	1835	6	4,5	94	Haslachstrasse 22

7

Kategorie	Katastralgemeinde	Parzelle	Baueinheit	Räume	Fläche	Adresse
A 2	Tirol	1835	7	5,5	114	Haslachstrasse 22

8

Kategorie	Katastralgemeinde	Parzelle	Baueinheit	Räume	Fläche	Adresse
A 2	Tirol	1835	8	5	94	Haslachstrasse 22

9

Kategorie	Katastralgemeinde	Parzelle	Baueinheit	Räume	Fläche	Adresse
A 2	Tirol	1835	9	7	132	Haslachstrasse 22

10


Kategorie	Katastralgemeinde	Parzelle	Baueinheit	Räume	Fläche	Adresse
A 2	Tirol	1835	10	6,5	132	Haslachstrasse 22

11

Kategorie	Katastralgemeinde	Parzelle	Baueinheit	Räume	Fläche	Adresse
A 2	Tirol	1835	11	6	137	Haslachstrasse 22

Haslachstraße Nr. 11

10.01.2011

 Benutzungsgenehmigung vorhanden

Art. 107, Absatz 23

L.G. Nr. 13/1997 Landesraumordnungsgesetz

Nr. Besetzt ÜW
1

Nummer	Von		Bis			
Kategorie	Katastralgemeinde	Parzelle	Baueinheit	Räume	Fläche	Adresse
A 2	Tirol	1842	1	8	189	Haslachstrasse 11
Haslachstraße Nr. 4/A				24.11.1999	p Benutzungsgenehmigung vorhanden	
Art. 27				L.G. Nr. 13/1997 Landesraumordnungsgesetz		
Nr.					Besetzt	ÜW
1				
Kategorie	Katastralgemeinde	Parzelle	Baueinheit	Räume	Fläche	Adresse
A 2	Tirol	782	1	6,5	109	Haslachstrasse 4/A
Haslachstraße Nr. 110				04.10.2000	p Benutzungsgenehmigung vorhanden	
Art. 107, Absatz 16				L.G. Nr. 13/1997 Landesraumordnungsgesetz		
Nr.					Besetzt	ÜW
1				
Kategorie	Katastralgemeinde	Parzelle	Baueinheit	Räume	Fläche	Adresse
A 2	Tirol	724	4	5,5	103	Haslachstrasse 110
Haslachstraße Nr. 111				17.06.2014	.. Benutzungsgenehmigung vorhanden	
Art. 107, Absatz 16				L.G. Nr. 13/1997 Landesraumordnungsgesetz		
Nr.					Besetzt	ÜW
1					p	..
Kategorie	Katastralgemeinde	Parzelle	Baueinheit	Räume	Fläche	Adresse
A 2	Tirol	531	6	7,5	170	Haslachstrasse 111
Haslachstraße Nr. 68				01.08.2007	.. Benutzungsgenehmigung vorhanden	
Art. 29, Absatz 2, Buchstabe c				L.G. Nr. 13/1997 Landesraumordnungsgesetz		
Nr.					Besetzt	ÜW
1				
Kategorie	Katastralgemeinde	Parzelle	Baueinheit	Räume	Fläche	Adresse
A 2	Tirol	84 2	1	8,5	185	Haslachstrasse 68
Haslachstraße Nr. 68/A				01.07.2008	p Benutzungsgenehmigung vorhanden	
Art. 107, Absatz 16				L.G. Nr. 13/1997 Landesraumordnungsgesetz		
Nr.					Besetzt	ÜW
1				
Kategorie	Katastralgemeinde	Parzelle	Baueinheit	Räume	Fläche	Adresse
A 2	Tirol	84 2	6	6,5	142	Haslachstrasse 68/A
Haslachstraße Nr. 91 int				11.07.2016	p Benutzungsgenehmigung vorhanden	
Art. 107, Absatz 16				L.G. Nr. 13/1997 Landesraumordnungsgesetz		
Nr.					Besetzt	ÜW
1				
Kategorie	Katastralgemeinde	Parzelle	Baueinheit	Räume	Fläche	Adresse
A 2	Tirol	707	5	6,5	190	Haslachstrasse 91
Haslachstraße Nr. 91 int				11.07.2016	p Benutzungsgenehmigung vorhanden	
Art. 127, Absatz 3				L.G. Nr. 13/1997 Landesraumordnungsgesetz		
Nr.					Besetzt	ÜW
1				
Kategorie	Katastralgemeinde	Parzelle	Baueinheit	Räume	Fläche	Adresse
A 2	Tirol	707	6	6,5	150	Haslachstrasse 91
Haslachstraße Nr. 85/A				12.07.1999	p Benutzungsgenehmigung vorhanden	
Art. 107, Absatz 16				L.G. Nr. 13/1997 Landesraumordnungsgesetz		
Nr.					Besetzt	ÜW
1				

Nummer				Von	Bis			
Kategorie	Katastralgemeinde	Parzelle	Baueinheit	Räume	Fläche	Adresse		
A 2	Tirol	1873	1	4	104	Haslachstrasse 55		
							p	..
Kategorie	Katastralgemeinde	Parzelle	Baueinheit	Räume	Fläche	Adresse		
A 2	Tirol	1873	2	5	92	Haslachstrasse 55		
							p	..
Kategorie	Katastralgemeinde	Parzelle	Baueinheit	Räume	Fläche	Adresse		
A 2	Tirol	1873	3	5,5	91	Haslachstrasse 55		
Haslachstraße Nr. 58				26.02.2014	.. Benutzungsgenehmigung vorhanden			
Art. 107, Absatz 23				L.G. Nr. 13/1997 Landesraumordnungsgesetz				
Nr.							Besetzt	ÜW
1						
Kategorie	Katastralgemeinde	Parzelle	Baueinheit	Räume	Fläche	Adresse		
A 2	Tirol	1922	1	13	357	Haslachstrasse 58		
Haslachstraße Nr. 55 4				30.11.2011	p Benutzungsgenehmigung vorhanden			
Art. 107, Absatz 23				L.G. Nr. 13/1997 Landesraumordnungsgesetz				
Nr.							Besetzt	ÜW
1						
Kategorie	Katastralgemeinde	Parzelle	Baueinheit	Räume	Fläche	Adresse		
A 2	Tirol	1874	1	10,5	254	Haslachstrasse 55		
Haslachstraße 58/A				10.05.2013	.. Benutzungsgenehmigung vorhanden			
Art. 107, Absatz 23				L.G. Nr. 13/1997 Landesraumordnungsgesetz				
Nr.							Besetzt	ÜW
1							p	..
Kategorie	Katastralgemeinde	Parzelle	Baueinheit	Räume	Fläche	Adresse		
A 2	Tirol	1923	1	11,5	215	Haslachstrasse 58/A		
							p	..
Kategorie	Katastralgemeinde	Parzelle	Baueinheit	Räume	Fläche	Adresse		
A 2	Tirol	1923	2	11,5	315	Haslachstrasse 58/A		
Haslachstraße Nr. 80/A				09.01.2001	p Benutzungsgenehmigung vorhanden			
Art. 107, Absatz 16				L.G. Nr. 13/1997 Landesraumordnungsgesetz				
Nr.							Besetzt	ÜW
1						
Kategorie	Katastralgemeinde	Parzelle	Baueinheit	Räume	Fläche	Adresse		
A 2	Tirol	451	3	5,5	88	Haslachstrasse 80/A		
Haslachstraße Nr. 77				07.05.2014	p Benutzungsgenehmigung vorhanden			
Art. 107, Absatz 16				L.G. Nr. 13/1997 Landesraumordnungsgesetz				
Nr.							Besetzt	ÜW
1						
Kategorie	Katastralgemeinde	Parzelle	Baueinheit	Räume	Fläche	Adresse		
A 2	Tirol	819	3	7	144	Haslachstrasse 77		
Haslachstraße Nr. 69/A				28.02.2005	p Benutzungsgenehmigung vorhanden			
Art. 107, Absatz 16				L.G. Nr. 13/1997 Landesraumordnungsgesetz				
Nr.							Besetzt	ÜW
1						
Kategorie	Katastralgemeinde	Parzelle	Baueinheit	Räume	Fläche	Adresse		
A 2	Tirol	889	2	7,5	157	Haslachstrasse 69/A		

Nummer	Von	Bis					
Haslachstraße Nr. 64	04.05.2005						Ⓟ Benutzungsgenehmigung vorhanden
Art. 107, Absatz 16	L.G. Nr. 13/1997 Landesraumordnungsgesetz						
Nr.							Besetzt
1							ÜW
							..
Kategorie	Katastralgemeinde	Parzelle	Baueinheit	Räume	Fläche	Adresse	
A 2	Tirol	571	3	5	126	Haslachstrasse 64	
Hasalchstraße Nr. 70 70/	13.12.2018						Ⓟ Benutzungsgenehmigung vorhanden
Art. 29, Absatz 2, Buchstabe c	L.G. Nr. 13/1997 Landesraumordnungsgesetz						
Nr.							Besetzt
1							ÜW
							..
Kategorie	Katastralgemeinde	Parzelle	Baueinheit	Räume	Fläche	Adresse	
A 2	Tirol	637	1	10,5	320	Haslachstrasse 70	
2							..
Kategorie	Katastralgemeinde	Parzelle	Baueinheit	Räume	Fläche	Adresse	
A 2	Tirol	637	2	9,5	235	Haslachstrasse 70/A	
Hasalchstraße Nr. 84 84/	10.06.1999						Ⓟ Benutzungsgenehmigung vorhanden
Art. 107, Absatz 16	L.G. Nr. 13/1997 Landesraumordnungsgesetz						
Nr.							Besetzt
1							ÜW
							..
Kategorie	Katastralgemeinde	Parzelle	Baueinheit	Räume	Fläche	Adresse	
A 3	Tirol	527	1	5	154	Haslachstrasse 84	
2							..
Kategorie	Katastralgemeinde	Parzelle	Baueinheit	Räume	Fläche	Adresse	
A 2	Tirol	527	2	6	120	Haslachstrasse 84/A	
3							..
Kategorie	Katastralgemeinde	Parzelle	Baueinheit	Räume	Fläche	Adresse	
A 2	Tirol	527	3	6	172	Haslachstrasse 84/A	
Gnaidweg Nr. 30 30/A 3C	25.08.1999						Ⓟ Benutzungsgenehmigung vorhanden
Art. 107, Absatz 16	L.G. Nr. 13/1997 Landesraumordnungsgesetz						
Nr.							Besetzt
1							ÜW
							..
Kategorie	Katastralgemeinde	Parzelle	Baueinheit	Räume	Fläche	Adresse	
A 2	Tirol	712	8	3,5	55	Gnaidweg 30	
2							..
Kategorie	Katastralgemeinde	Parzelle	Baueinheit	Räume	Fläche	Adresse	
A 2	Tirol	712	4	4	104	Gnaidweg 30/A	
3							..
Kategorie	Katastralgemeinde	Parzelle	Baueinheit	Räume	Fläche	Adresse	
A 2	Tirol	712	7	4,5	135	Gnaidweg 30/B	
Gnaidweg Nr. 15/H	30.04.2015						Ⓟ Benutzungsgenehmigung vorhanden
Art. 107, Absatz 16	L.G. Nr. 13/1997 Landesraumordnungsgesetz						
Nr.							Besetzt
1							ÜW
							..
Kategorie	Katastralgemeinde	Parzelle	Baueinheit	Räume	Fläche	Adresse	
A 1	Tirol	825	8	16,5	492	Gnaidweg 15/H	
Gnaidweg Nr. 9	17.10.2007						Ⓟ Benutzungsgenehmigung vorhanden
Art. 107, Absatz 16	L.G. Nr. 13/1997 Landesraumordnungsgesetz						

Nummer				Von	Bis		
Kategorie	Katastralgemeinde	Parzelle	Baueinheit	Räume	Fläche	Adresse	
A 7	Tirol	1889	1	8	195	Aichweg 30	
2							
Kategorie	Katastralgemeinde	Parzelle	Baueinheit	Räume	Fläche	Adresse	
A 7	Tirol	1889	2	10	266	Aichweg 30	
Aichweg Nr. 38/A				09.12.2009	p Benutzungsgenehmigung vorhanden		
Art. 107, Absatz 23				L.G. Nr. 13/1997 Landesraumordnungsgesetz			
Nr.							
1							
Kategorie	Katastralgemeinde	Parzelle	Baueinheit	Räume	Fläche	Adresse	
A 7	Tirol	1859	1	7,5	163	Aichweg 38/A	
Aichweg Nr. 12 12/A 12/t				25.05.2006	p Benutzungsgenehmigung vorhanden		
Art. 107, Absatz 23				L.G. Nr. 13/1997 Landesraumordnungsgesetz			
Nr.							
3							
Kategorie	Katastralgemeinde	Parzelle	Baueinheit	Räume	Fläche	Adresse	
A 2	Tirol	924	3	7	137	Aichweg 12/C	
4							
Kategorie	Katastralgemeinde	Parzelle	Baueinheit	Räume	Fläche	Adresse	
A 2	Tirol	924	4	6,5	118	Aichweg 12/C	
Aichweg Nr. 25/A 25/C				23.11.2000	p Benutzungsgenehmigung vorhanden		
Art. 107, Absatz 16				L.G. Nr. 13/1997 Landesraumordnungsgesetz			
Nr.							
1							
Kategorie	Katastralgemeinde	Parzelle	Baueinheit	Räume	Fläche	Adresse	
A 2	Tirol	381	5	4	107	Aichweg 25/A	
2							
Kategorie	Katastralgemeinde	Parzelle	Baueinheit	Räume	Fläche	Adresse	
A 2	Tirol	381	6	5	117	Aichweg 25/C	
Aichweg Nr. 31				29.03.2013	.. Benutzungsgenehmigung vorhanden		
Art. 107, Absatz 16				L.G. Nr. 13/1997 Landesraumordnungsgesetz			
Nr.							
1							
Kategorie	Katastralgemeinde	Parzelle	Baueinheit	Räume	Fläche	Adresse	
A 2	Tirol	1857	4	10	218	Aichweg 31	
2							
Kategorie	Katastralgemeinde	Parzelle	Baueinheit	Räume	Fläche	Adresse	
A 2	Tirol	1857	1	7,5	215	Aichweg 31	