

Ampliamento della rete di distribuzione di un impianto idrico

ai sensi dell'art. 8 comma 6, lett. b) della L.P. n.7 del 30.09.2005

Marca da bollo da 16,00 Euro
Numero identificativo

e data
 . .

Pagamento con F23 (codice tributo: 456T)

ESENTE DA BOLLO

Ai sensi del DPR del 26 ottobre 1972, n. 642, tabella „B“:

- Punto 16 (enti pubblici)
 Punto 27 bis (Onlus), ai sensi della L. 266/91, art. 8 e LP 11/93
 Gli iscritti al registro provinciale delle organizzazioni di volontariato
 Altro

Alla

Provincia autonoma di Bolzano – Alto Adige
Ripartizione 29. Agenzia provinciale per
l'ambiente e la tutela del clima

**29.11 Ufficio Gestione sostenibile delle
risorse idriche**

via Mendola 33
39100 Bolzano (BZ)

Tel. 0471 41 47 70 - Fax 0471 41 47 39

e-mail: risorse.idriche@provincia.bz.it

PEC:

gewaessernutzung.risorseidriche@pec.prov.bz.it

II/La richiedente

Cognome Nome

Nato/a il a

Residente a CAP

Via n.

Ev. nome del maso

Telefono e-mail

Codice fiscale

Per società e altri enti pubblici o privati

nella sua qualità di presidente rappresentante legale delegato/a

della società/ente

con sede a CAP

via n.

telefono e-mail

Codice fiscale
della società/ente

Partita IVA

Oggetto della domanda

Ampliamento della rete di distribuzione di un impianto idrico

Pratica n. D/ [] R/ [] MD/ [] Z/ [] MZ/ [] GD/ []

Denominazione dell'impianto []

Descrizione del provvedimento richiesto

Uso potabile pubblico: estensione della rete di distribuzione – denominazione della zona:

[]

Innevamento programmato:

Denominazione pista: []

Attuale superficie innevata [] ha

Ampliamento della superficie innevata [] ha

Uso irriguo (escluso impianti approvvigionati con acqua sotterranea)

Attuale compensorio irriguo [] ha

Ampliamento del compensorio irriguo [] ha

Lista di tutte le particelle fondiarie oggetto dell'ampliamento del compensorio irriguo

Particella fondiaria	Comune catastale	Superficie (ha)
[]	[]	[]
[]	[]	[]
[]	[]	[]
[]	[]	[]
[]	[]	[]
Somma (ha)		[]

Dichiarazioni ed altre indicazioni

Modalità di assolvimento dell'imposta di bollo:


Il/la richiedente dichiara che gli obblighi relativi al pagamento dell'imposta di bollo sono stati assolti, che la presente marca da bollo viene utilizzata unicamente per il presente documento e che verrà conservata per 3 anni ai sensi dell'art. 37 del DPR n. 642 del 1972.

*Sulla domanda deve risultare il numero identificativo e la data della marca da bollo. L'imposta di bollo può anche essere assolta utilizzando il **modello F23** che è da allegare, scansionato, alla presente domanda. Nella parte descrittiva del modello F23 va indicato l'oggetto della domanda. La data dell'assolvimento dell'imposta di bollo deve essere antecedente alla data della firma digitale del documento.*

Il/La richiedente dichiara che:

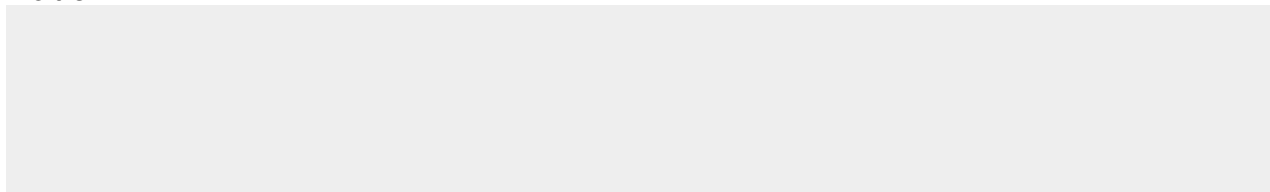
La variante avviene senza aumento dell'acqua derivata, in quanto vengono adottate misure finalizzate al risparmio o al più razionale utilizzo dell'acqua o che comportano modifiche inerenti le tecniche di irrigazione o innevamento programmato.

Descrizione delle misure adottate:



- In caso di un eventuale attraversamento con la condotta di un corso d'acqua di competenza del Consorzio di bonifica è stato ritirato il relativo benestare;
- In caso di eventuale attraversamento con la condotta di un corso d'acqua di competenza dell'Ufficio Demanio idrico è stato allegato alla presente domanda il progetto con il dettaglio dell'attraversamento;

Inoltre:



Informativa in materia di protezione dei dati personali

Il/la richiedente dichiara di aver preso visione delle informazioni sul trattamento dei dati personali consultabili sul sito web dell'Agenzia provinciale per l'ambiente e la tutela del clima al seguente link: <http://ambiente.provincia.bz.it/tutela-dati-personali.asp>.

Con l'apposizione della firma si conferma che quanto indicato nella domanda corrisponde al vero, di essere a conoscenza che per dichiarazioni mendaci, la falsità negli atti e l'uso di atti falsi sono previste sanzioni penali.



Comunicazione del domicilio digitale

Il/la richiedente dichiara che le comunicazioni riguardanti il presente procedimento amministrativo dovranno avvenire tramite il sotto indicato indirizzo e-mail certificato (PEC) e che questo sarà attivo durante l'intero procedimento amministrativo, ovvero di comunicare tempestivamente un'eventuale variazione dell'indirizzo.

Indirizzo e-mail certificato (PEC): 

Data

Firma del/della richiedente



Allegati

- Mappa catastale: sulla quale sono indicati il punto di collegamento all'impianto esistente, le condotte di distribuzione e le superfici interessate dall'ampliamento
File in formato PDF. Grandezza massima del singolo file 4MB. Gli allegati grafici devono essere in formato max DIN-A1 con impostazione massima di stampa in formato DIN-A1
 - ◆ Il nome del file descrive il contenuto (per esempio: „allegato1-planimetria-A3.pdf”).
 - ◆ File SHP georeferenziati (ETRF_1989_UTM_Zone_32N) relativi a punti di presa, serbatoi, ecc. (point) e condotte (polyline), zone di approvvigionamento, aree di tutela (polygon)I file devono essere contenuti in un'unica cartella.
- Copia del documento d'identità (*se la domanda è sottoscritta con firma autografa*)
- Copia del modello F23 (*se il pagamento dell'imposta di bollo è stato effettuato tramite F23*)

Brevi annotazioni sull'istruttoria:

Dopo la comunicazione della prevista estensione dell'impianto, il tecnico incaricato dell'Ufficio Gestione sostenibile delle risorse idriche esamina le dichiarazioni e la documentazione e chiede se necessario l'integrazione con altri documenti. Qualora fosse necessario viene effettuato un sopralluogo

L'Ufficio Gestione sostenibile delle risorse idriche certifica per iscritto la variante sulla base della comunicazione del richiedente.